

**T.C.**  
**KÜLTÜR VE TURİZM BAKANLIĞI**  
Kayseri Kültür Varlıklarını Koruma Bölge Kurulu  
**KARAR**

**Toplantı no ve tarih: 289 – 24.09.2020**  
**Karar No ve Tarih : 4719 -24.09.2020**

**Toplantı Yeri**  
**KAYSERİ**

Kayseri ili, Develi ilçesi, Yeşilyurt Mahallesi, Karakaya mevkiinde yer alan Kamu Orta Malı olan tapunun 115 ada, 136 nolu parselin bir kısmını kapsayan alanda tespit edilen “**Karakaya Mevkii Tümülsleri 1-2-3**”ün I.derece Arkeolojik sit alanı olarak tescil edilmesi konusunun Koruma Bölge Kurulunda değerlendirilmesi istemine ilişkin, Koruma Bölge Kurulu Müdürlüğü uzmanlarının 14.07.2020 tarih, 280068 sayılı yerinde inceleme raporu ve ekleri, konuya ilişkin Kültür ve Turizm Bakanlığı, Yatırım ve İşletmeler Genel Müdürlüğü’nün 21.07.2020 tarih, E.524939; Tarım ve Orman Bakanlığı, DSİ 12. Bölge Müdürlüğü’nün 05.08.2020 tarih, E.451267; Tarım ve Orman Bakanlığı, 7. Bölge Müdürlüğü’nün 17.07.2020 tarih, E.2000145; Kayseri Valiliği, Kadastro Müdürlüğü’nün 14.07.2020 tarih, E.1688018; Kayseri Valiliği, Yatırım İzleme ve Koordinasyon Başkanlığının 29.07.2020 tarih, E.13302; Kayseri Valiliği, İl Kültür ve Turizm Müdürlüğü’nün 21.07.2020 tarih, E.520438; Kayseri Valiliği, İl Tarım ve Orman Müdürlüğü’nün 27.07.2020 tarih, E.2099459; Develi Belediye Başkanlığı, İmar ve Şehircilik Müdürlüğü’nün 27.07.2020 tarih, E.3425 sayılı kurum görüş yazıları ile Koruma Bölge Kurulu Müdürlüğü raportörünün 24.09.2020 tarih ve 391244 sayılı dosya inceleme raporu okundu, açıklamaları dinlendi, dosyasındaki bilgi ve belgeler incelendi, yapılan görüşme sonucunda;

Kayseri ili, Develi ilçesi, Yeşilyurt Mahallesi, Karakaya mevkiinde yer alan Kamu Orta Malı olan tapunun 115 ada, 136 nolu parselin bir kısmını kapsayan alanda tespit edilen “**Karakaya Mevkii Tümülsleri 1-2-3**”ün 2863 sayılı Yasanın 6. Maddesi kapsamına giren özellikler taşıması nedeniyle kararımız eki 1/25000 ölçekli koordinatlı ve 1/2500 ölçekli haritalar da işaretlendiği şekliyle I. derece arkeolojik sit alanı olarak tescil edilmesine ve bu doğrultuda hazırlanan sit fişinin uygun olduğuna,

- Sit sınırlarının bir kısmının kaldığı Kamu Orta Malı olan tapunun 115 ada, 136 nolu parselin pafta, fen klasörü ve tapu kütüğü beyanlar hanesine “**Bir Kısmı I. Derece Arkeolojik sit alanıdır**”, şerhinin ilgili tapu ve kadastro müdürlüklerince verilmesine,
- Tescil işlemlerinin 13.03.2012 tarih ve 28232 sayılı Resmi Gazetede yayımlanarak yürürlüğe giren “Korunması Gerekli Taşınmaz Kültür Varlıklarının ve Sitlerin Tespit ve Tescili Hakkında Yönetmelik” gereği ilgili kurumlar tarafından işlem yapılmasına,
- Sit sınırları içerisinde Kültür ve Tabiat Varlıklarını Koruma Yüksek Kurulu’nun 05.11.1999 gün ve 658 sayılı ilke kararının I. derece arkeolojik sit alanlarına ilişkin 1. maddesinde belirtilen Koruma ve Kullanma Koşullarının geçerli olduğuna,
- Sit alana ilişkin ilgili kurumlar tarafından süresi içinde Koruma Amaçlı İmar Planı hazırlanmasına karar verildi.

**ASLI GİBİDİR**

AVRUPA KONSEYİ	DOĞAL VE KÜLTÜREL VARLIKLARI KORUMA ENVANTERİ	D.K.V.K.E	SİT	ENVANTER NO:	598
TÜRKİYE	KÜLTÜR VARLIKLARI VE MÜZELER GENEL MÜDÜRLÜĞÜ			HARİTA NO:	
İLİ: KAYSERİ	İLÇESİ: DEVELİ	MAHALLE KÖY: Yeşilyurt Mah. VEYA MEVKİİ :Karakaya mevkii	KADASTRO:	PAFTA:	PAREL:136
ADI:KARAKAYA MEVKİİ TÜRÜMLÜLERİ 1-2-3			ADA:115		

**GENEL TANIM:**Kayseri ili, Develi ilçesi, Yeşilyurt Mahallesi sınırları içerisinde Kamu Orta malı olan tapunun 115 ada, 136 parselin bir kısmında yer almaktadır. Söz konusu Tümülüsler Yeşilyurt mahalle yerleşiminin yaklaşık olarak 1.5 km batısında, Yeşilyurt mahalle yolunun yaklaşık 60 metre kuzeyinde bulunmaktadır. Tümülüslerin kuzey tarafında düz tarım arazileri, güney yönünde ise kayalık bir yamaç bulunmaktadır. Tümülüsler irili ufaklı taşlardan ve toprak dolgudan malzemenen oluşturulmuşlardır. Tümülüslerin etrafında yapılan incelemede kemik yahut seramik parçalarına rastlanılmamıştır. Söz konusu Tümülüslerin birbirlerine olan mesafeleri, Tümülüs 1 ve 2 yaklaşık olarak 200 metre arasında, 2 ve 3 ise 100 metre arasındadır. **Tümülüsleri 1:** Yeşilyurt Mahallesi'nde yer alan 115 ada 136 parselin bir kısmında kalmaktadır. Tümülüs'ün çapı yaklaşık 20 metre olup yüksekliği yaklaşık 5 metredir. **Tümülüs 2:** Tümülüs 1'in yaklaşık 200 metre güneydoğusunda kalmaktadır. Tümülüsün çapı yaklaşık 15 metre olup yüksekliği yaklaşık 3 metredir. Yayvan bir durumdadır. **Tümülüs 3:** Tümülüs 2'nin yaklaşık 100 metre doğusunda kalmaktadır. Tümülüs'ün çapı yaklaşık 20 metre olup yüksekliği yaklaşık 5 metredir. Taş malzeme ile oluşturulmuş olup yayvan bir durumdadır.

**ŞİMDİKİ TEHLİKELER :**Doğal ve beşeri etkenler sonucu tahribatların oluşması

**ŞİMDİKİ DURUM :**Düz bir alan içerisinde yan yana bulunmaktadır.

**SİT POTANSİYELİ :** I. ARKEOLOJİK SİT ALANI

**ŞİMDİKİ KORUMA :** Korumasız

**ÖNERİLEN KORUMA :**1/2500 Ölçekli Kadastral harita üzerinde işaretli olduğu şekliyle I. DERECE ARKEOLOJİK SİT ALANI olarak tescilli edilmesi.

**YAYIN DİZİSİ :**

**GÖZLEMLER :**

**ONAY**  
Fatih ÇAPAR  
Koruma Bölge Kurulu Müdürü

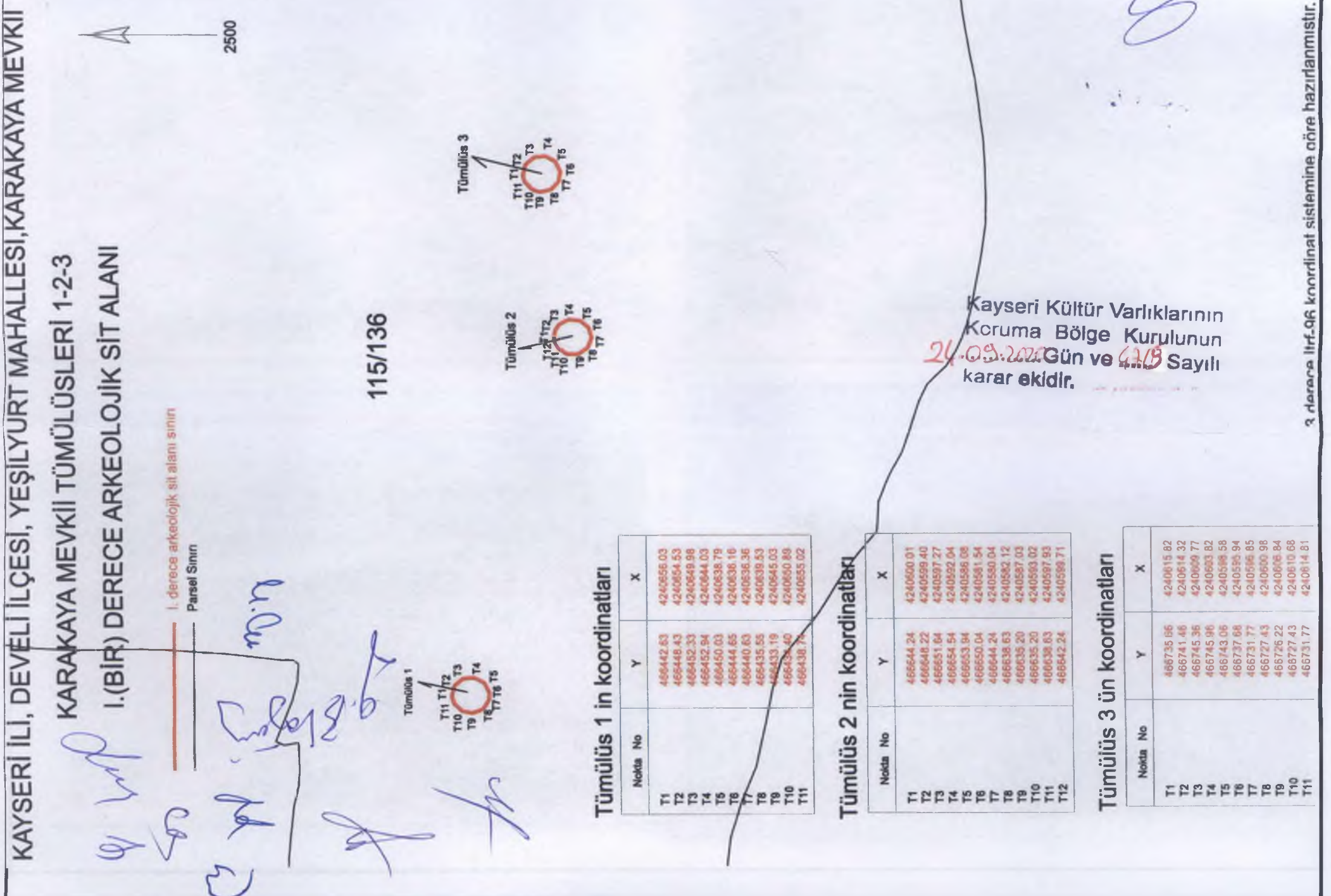
**KORUMA DERECESESİ :** I. (Birinci) DERECE ARKEOLOJİK SİT ALANI

**HAZIRLAYANLAR:** 14/07/2020  
Sezai ARIK Arkeolog  
Özlem GÖKPINAR DEMİRCİ Harita Mühendisi  
Halime KUTLU Arkeolog

**KONTROL EDEN:** Fatih ÇAPAR 14/07/2020  
Koruma Bölge Kurulu Müdürü

**K.K.V.K. B. K. KARARLARI**


**REVİZYON**  
K.K.V.K.B.K. ONAYI 24.09.2020



Karakaya Mevkii Tümölüsleri-1



Karakaya Mevkii Tümölüsleri-1



Karakaya Mevkii Tümölüsleri-1



Karakaya Mevkii Tümölüsleri-2




Karakaya Mevkii Tümölüsleri-2




Karakaya Mevkii Tümölüsleri-3



Karakaya Mevkii Tümölüsleri-3

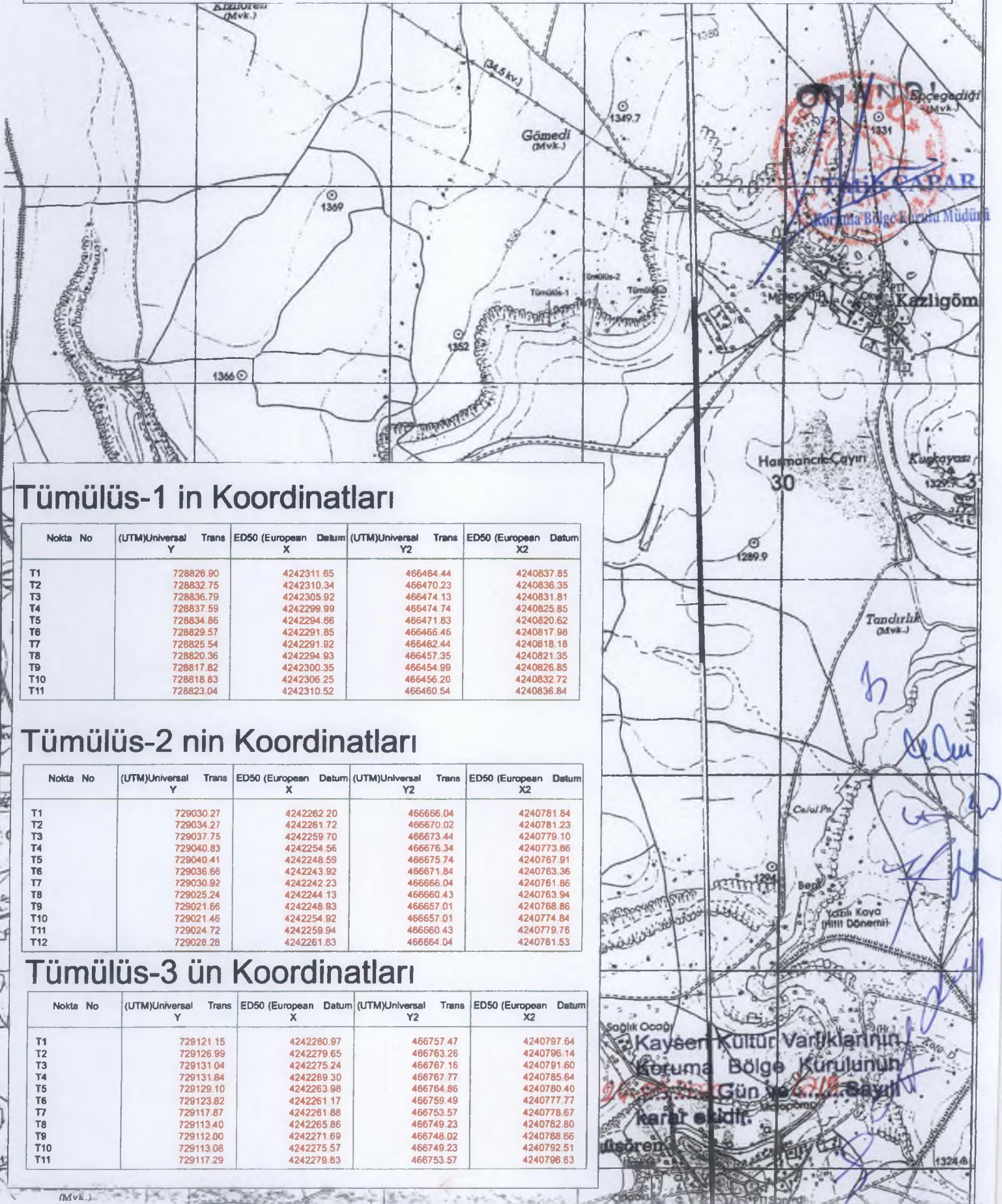


Karakaya Mevkii Tümölüsleri-3



## KARAKAYA MEVKİİ TÜMÜLÜSLERİ 1-2-3

## I. DERECE ARKEOLOJİK SİT ALANI SINIRI



## Tümülüs-1 in Koordinatları

Nokta No	(UTM)Universal Y	Trans	ED50 (European Datum) X	Datum	(UTM)Universal Y2	Trans	ED50 (European Datum) X2	Datum
T1	728828.90		4242311.65		466464.44		4240837.85	
T2	728832.75		4242310.34		466470.23		4240836.35	
T3	728836.79		4242305.92		466474.13		4240831.81	
T4	728837.59		4242299.99		466474.74		4240825.85	
T5	728834.86		4242294.66		466471.83		4240820.62	
T6	728829.57		4242291.85		466466.46		4240817.98	
T7	728825.54		4242291.82		466462.44		4240818.18	
T8	728820.36		4242294.93		466457.35		4240821.35	
T9	728817.82		4242300.35		466454.99		4240826.85	
T10	728818.83		4242306.25		466456.20		4240832.72	
T11	728823.04		4242310.52		466460.54		4240836.84	

## Tümülüs-2 nin Koordinatları

Nokta No	(UTM)Universal Y	Trans	ED50 (European Datum) X	Datum	(UTM)Universal Y2	Trans	ED50 (European Datum) X2	Datum
T1	729030.27		4242262.20		466666.04		4240781.84	
T2	729034.27		4242261.72		466670.02		4240781.23	
T3	729037.75		4242259.70		466673.44		4240779.10	
T4	729040.83		4242254.56		466676.34		4240773.86	
T5	729040.41		4242248.59		466675.74		4240767.91	
T6	729036.66		4242243.92		466671.84		4240763.36	
T7	729030.92		4242242.23		466666.04		4240761.86	
T8	729025.24		4242244.13		466660.43		4240763.94	
T9	729021.66		4242248.93		466657.01		4240768.86	
T10	729021.46		4242254.92		466657.01		4240774.84	
T11	729024.72		4242259.94		466660.43		4240779.76	
T12	729028.28		4242261.83		466664.04		4240781.53	

## Tümülüs-3 ün Koordinatları

Nokta No	(UTM)Universal Y	Trans	ED50 (European Datum) X	Datum	(UTM)Universal Y2	Trans	ED50 (European Datum) X2	Datum
T1	729121.15		4242280.97		466757.47		4240797.64	
T2	729126.99		4242279.65		466763.26		4240796.14	
T3	729131.04		4242275.24		466767.16		4240791.60	
T4	729131.84		4242269.30		466767.77		4240785.64	
T5	729129.10		4242263.98		466764.86		4240780.40	
T6	729123.82		4242261.17		466759.49		4240777.77	
T7	729117.87		4242261.88		466753.57		4240778.67	
T8	729113.40		4242265.86		466749.23		4240782.80	
T9	729112.00		4242271.69		466748.02		4240788.66	
T10	729113.08		4242275.57		466749.23		4240792.51	
T11	729117.29		4242279.83		466753.57		4240796.63	

KAYSERİ İLİ, DEVELİ İLÇESİ, YEŞİLYURT MAHALLESİ, KARAKAYA MEVKİİ

KARAKAYA MEVKİİ TÜMÜLSLERİ 1-2-3



Ek:2

I.(BİR) DERECE ARKEOLOJİK SİT ALANI

I. derece arkeolojik sit alanı sınırı  
Parsel Sınırı

2500

115/136



Tümülüs 1 in koordinatları

Nokta No	Y	X
T1	466442.63	4240656.03
T2	466448.43	4240654.53
T3	466452.33	4240649.98
T4	466452.94	4240644.03
T5	466450.03	4240638.79
T6	466444.65	4240636.16
T7	466440.63	4240636.36
T8	466435.55	4240639.53
T9	466433.19	4240645.03
T10	466431.40	4240650.89
T11	466438.74	4240655.02

Tümülüs 2 nin koordinatları

Nokta No	Y	X
T1	466644.24	4240600.01
T2	466648.22	4240599.40
T3	466651.64	4240597.27
T4	466654.54	4240592.04
T5	466653.94	4240586.08
T6	466650.04	4240581.54
T7	466644.24	4240580.04
T8	466638.63	4240582.12
T9	466635.20	4240587.03
T10	466635.20	4240593.02
T11	466638.63	4240597.93
T12	466642.24	4240599.71

Tümülüs 3 ün koordinatları

Nokta No	Y	X
T1	466735.66	4240615.82
T2	466741.46	4240614.32
T3	466745.36	4240609.77
T4	466745.96	4240603.82
T5	466743.06	4240598.58
T6	466737.68	4240595.94
T7	466731.77	4240596.85
T8	466727.43	4240600.98
T9	466726.22	4240606.84
T10	466727.43	4240610.68
T11	466731.77	4240614.81



Kayseri Kültür Varlıklarını  
Koruma Bölge Kurulunun  
24.09.2020 Gün ve 4219 Sayılı  
karar ekidir.

3 derece ltrf-96 koordinat sistemine göre hazırlanmıştır.