

T.C.
KÜLTÜR VE TURİZM BAKANLIĞI
Kayseri Kültür Varlıklarını Koruma Bölge Kurulu

KARAR

Toplantı no ve tarih: 294 - 25.11.2020
Karar no ve tarih : 4824 - 25.11.2020

Toplantı Yeri
KAYSERİ

Yozgat ili, Şefaati ilçesi, Bağlarbaşı Mahallesi, Karanlıkdere Mevkiinde bulunan, mülkiyeti hazineye ait, bir kısmında Kayseri Kültür Varlıklarını Koruma Bölge Kurulunun 08.12.2016 tarih, 2399 sayılı Kararı ile I. derece arkeolojik sit alanı olarak tescil edilen “**Karanlıkdere Tümülüsleri**” yer alan ve Kayseri Kültür Varlıklarını Koruma Bölge Kurulunun 27.02.2020 tarih, 4411 sayılı Kararı ile ifraz işlemi uygun bulunan 81 ada 1 parselde kayıtlı taşınmazın ifrazı sonrası oluşan 81/C (885347.63m2) taşınmazın kiralanması istemine esas Yozgat Müze Müdürlüğü uzmanlarınca yerinde yapılan incelemeye ilişkin Yozgat Valiliği, İl Kültür ve Turizm Müdürlüğü, Müze Müdürlüğünün 05.03.2020 tarih, E.214252 sayılı yazısı ve ekleri, konuya yönelik Koruma Bölge Kurulu Müdürlüğü uzmanları tarafından yapılan yerinde inceleme sonucu tescile önerilen (5 adet tümülüsün) “**Karanlıkdere Mevkii C-D-E-F-G Tümülüsleri**”nin I. Derece Arkeolojik Sit alanı olarak tescil edilmesi ve kaçak kazı konusunun Koruma Bölge Kurulunda değerlendirilmesi istemine yönelik Koruma Bölge Kurulu Müdürlüğü raportörlerinin 09.09.2020 tarih ve 368997 sayılı yerinde inceleme raporu ve tescil konusuna yönelik: Yozgat Valiliği, İl Tarım ve Orman Müdürlüğünün 15.09.2020 tarih ve 2575323 sayılı; Kayseri Valiliği, Çevre ve Şehircilik İl Müdürlüğünün 15.09.2020 tarih ve E.18540 sayılı; Yozgat Valiliği, İl Kültür ve Turizm Müdürlüğünün 15.09.2020 tarih ve E.681797 sayılı; Tarım ve Orman Bakanlığı, 9. Bölge Müdürlüğünün 24.09.2020 tarih, 2675883 sayılı; Kültür ve Turizm Bakanlığı, Yatırım ve İşletmeler Genel Müdürlüğünün 25.09.2020 tarih ve E.713085 sayılı; Enerji ve Tabii Kaynaklar Bakanlığı, Maden ve Petrol İşleri Genel Müdürlüğünün 30.09.2020 tarih, 2020109817 sayılı; Şefaati Kaymakamlığı, Milli Emlak Şefliğinin 05.10.2020 tarih, 11158 sayılı; Orman Genel Müdürlüğü, Kayseri Orman Bölge Müdürlüğünün 11.11.2020 tarih, 2467500 sayılı kurum görüş yazıları ile konuya ilişkin Koruma Bölge Kurulu Müdürlüğü raportörünün 23.11.2020 tarih, 484840 sayılı dosya inceleme raporu okundu, açıklamaları dinlendi, dosyasındaki bilgi ve belgeler incelendi, yapılan görüşme sonucunda;

Yozgat ili, Şefaati ilçesi, Bağlarbaşı Mahallesi, Karanlıkdere Mevkiinde bulunan ve mülkiyeti hazineye ait, bir kısmında Kayseri Kültür Varlıklarını Koruma Bölge Kurulunun 08.12.2016 tarih, 2399 sayılı Kararı ile I. derece arkeolojik sit alanı olarak tescil edilen “**Karanlıkdere Tümülüsleri**” yer alan ve Kayseri Kültür Varlıklarını Koruma Bölge Kurulunun 27.02.2020 tarih, 4411 sayılı Kararı ile ifraz işlemi uygun bulunan 81 ada 1 parselde kayıtlı taşınmazın ifrazı sonrası oluşan 81/C (885347.63m2) taşınmazın bir kısmında ve bir kısmı da tescil harici alanda kalan “**Karanlıkdere Mevkii C-D-E-F-G Tümülüsleri**”nin 2863 sayılı Yasanın 6. Maddesi kapsamına giren özellikler taşınması nedeniyle I. Derece Arkeolojik Sit alanı olarak tescil edilmesine;

- Bu doğrultuda hazırlanan ve kararımız eki olan 1/2500 ölçekli kadastral harita ile sit fişinin uygun olduğuna,
- Yozgat ili, Şefaati ilçesi, Bağlarbaşı Mahallesi, tapunun 81 ada 1 parselinde kayıtlı taşınmazın pafta, fen klasörü ve tapu kütüğü beyanlar hanesinde yer alan şerhin “**Bir kısmı I. Derece arkeolojik sit alanıdır**” şeklinde ilgili Tapu ve Kadastro Müdürlüklerince değiştirilmesine ve işlem sonucuna ilişkin bilgi ve belgelerin Koruma Bölge Kurulu Müdürlüğüne iletilmesine,

ASLI GİBİDİR

T.C.
KÜLTÜR VE TURİZM BAKANLIĞI
Kayseri Kültür Varlıklarını Koruma Bölge Kurulu

KARAR

Toplantı no ve tarih: 294 - 25.11.2020
Karar no ve tarih : 4824 - 25.11.2020

Toplantı Yeri
KAYSERİ

- C ve D Tümülslerin bir kısmının tescil harici alanda kalmasından dolayı bu alanda yeni bir sınırlandırma ve parsel ihdası olması durumunda Kayseri Kültür Varlıklarını Koruma Bölge Kurulundan izin alınmasına, bu alanların kadastro ve tapu tescili yapılması sonrasında alacağı ada/parsel numarasının bilgi amaçlı Kayseri Kültür Varlıklarını Koruma Bölge Kurulu Müdürlüğüne bildirilmesine,
- Sit alanı sınırları içinde kalan taşınmazlara yönelik Kültür ve Tabiat Varlıklarını Koruma Yüksek Kurulu'nun 05/11/1999 tarih ve 658 sayılı ilke kararının I. derece arkeolojik sit alanlarına ilişkin 1. Maddesinde belirtilen Koruma ve Kullanma Koşullarının geçerli olduğuna,
- Sit alanına ilişkin ilgili kurumlar tarafından süresi içinde Koruma Amaçlı İmar Planı hazırlanmasına,
- Sit alanlarında yapılmış olan kaçak kazılar ile ilgili 2863 sayılı Yasaya muhalefet edenler hakkında yasal işlem başlatılmasına, kaçak kazı çukurlarının adli makamların uygun görüşü alındıktan sonra ilgili Müze Müdürlüğü denetiminde yerel yönetimlerce ivedilikle kapatılmasına, uygulama sonrasına ilişkin bilgi belgelerin Bölge Kurulu Müdürlüğüne bilgi amaçlı iletilmesi gerektiğine,
- Sit alanlarında daha fazla tahribata neden olunmaması için taşınmazların belli aralıklarla kolluk kuvvetlerince kontrolünün sağlanmasına,
- İlgili Müze Müdürlüğüne tespit edilen ve 5 , 7 numara ile gösterilen ve Tümüls olduğu belirtilen noktalarda 2863 sayılı yasa kapsamına girebilecek herhangi bir kültür varlığı olmadığı anlaşıldığından tesciline gerek olmadığına karar verildi.

ASLI GİBİDİR

AVRUPA KONSEY	DOĞAL VE KÜLTÜREL VARLIKLARI KORUMA ENVANTERİ	D.K.V.K.E	SİT	ENVANTER NO:	48
TÜRKİYE	KÜLTÜR VARLIKLARI VE MÜZELER GENEL MÜDÜRLÜĞÜ			HARİTA NO:	
İLİ: YOZGAT	İLÇESİ: ŞEFAATLI	MAHALLE KÖY: Bağlarbaşı Mah.		KADASTRO:	
		VEYA MEVKİL : Karanlıkdere Mevkii		PAFTA:	
Adı: Karanlıkdere Mevkii C-D-E-F-G Tümülsleri				ADA: 81	PARSEL: 1 (tescil Harici)

GENEL TANIM:

Karanlıkdere Mevkii C Tümülsü: Söz konusu tümülüs, 81 ada 1 parselin batı kısmında yer almaktadır. Yaklaşık 20 metre yarıçapa sahip olup yığma toprak ve taştan oluşturulmuştur. Tümülüs yoğun tahribata uğramıştır. Bu tahribat sonucu mezar yapısına ait olan düzgün kesme taşların yüzeye çıktığı görülmüştür.

Karanlıkdere Mevkii D Tümülsü: C tümülüsün yaklaşık 60 metre batısında yer almaktadır. Yaklaşık 15 metre yarıçapa sahip olup yığma topraktan oluşturulmuştur. Tümülüs üzerinde açığa çıkan moloz taşlar görülmüştür.

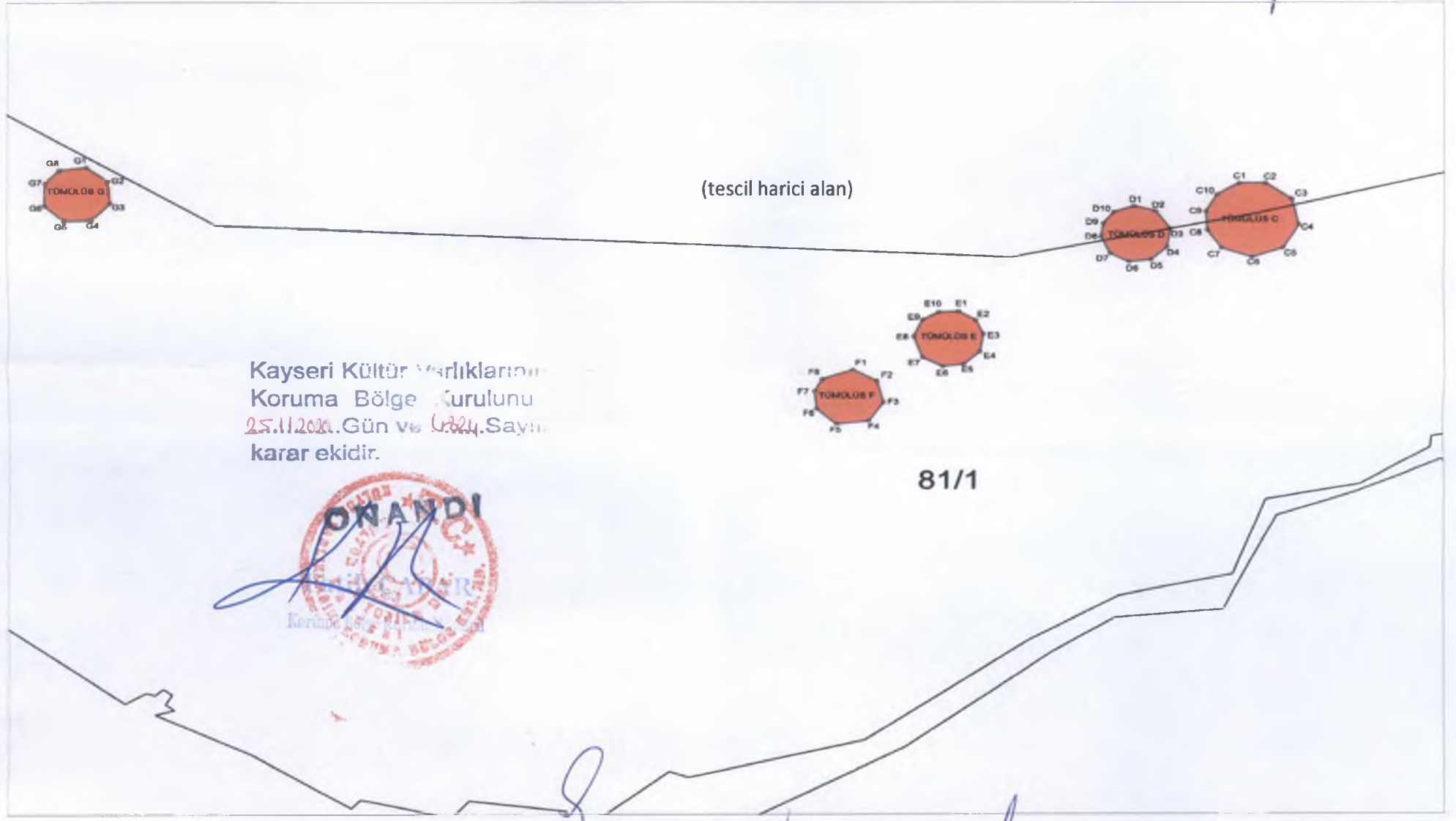
Karanlıkdere Mevkii E Tümülsü: D tümülüsün yaklaşık 80 metre güneybatısında yer almaktadır. Yaklaşık 15 metre yarıçapa sahip olup yığma toprak malzemeden oluşturulmuştur. Tümülüs çok fazla tahrip edildiğinden dolayı yüzeyinde irili ufaklı moloz taşlar görülmüştür.

Karanlıkdere Mevkii F Tümülsü: E tümülüsünün yaklaşık 50 metre güneybatısında yer almaktadır. Yaklaşık 15 metre yarıçapa sahip olup yığma toprak ve taş malzemeden oluşturulmuştur. Doğal ve beşeri etkenler sonucu tümülüsün çok fazla tahrip olduğu bu tahribatlar sonucu düzgün kesme taşların yüzeye çıktığı görülmüştür.

Karanlıkdere Mevkii G Tümülsü: F tümülüsünün yaklaşık 350 metre kuzeybatısında yer almaktadır. Yaklaşık 15 metre yarıçapa sahip olup yığma toprak malzemeden oluşturulmuştur. Üzerinde duvar örgüsüne ait olan moloz taşlar görülmüştür.

ŞİMDİKİ TEHLİKELER:	: Kaçak Kazı ve Tahribatların Oluşması
ŞİMDİKİ DURUM	: Tepenin batı kısmında yer almaktadırlar.
SİT POTANSİYELİ	: I. DERECE ARKEOLOJİK SİT ALANI
ŞİMDİKİ KORUMA	: KORUMASIZ
ÖNERİLEN KORUMA	: 1/2500 ÖLÇEKLİ HARİTADA İŞARETLİ OLDUĞU ŞEKLİYLE I.DERECE ARKEOLOJİK SİT ALANI OLARAK TESCİLİ VE KOLLUK KUVVETLERİNCE KONTROLÜ
YAYIN DİZİSİ	:
GÖZLEMLER	:
	KORUMA DERECE Sİ : I. (BİRİNCİ) DERECE ARKEOLOJİK SİT ALANI
	HAZIRLAYANLAR: 23.11.2020 Sezai ARIK Arkeolog Özlem GÖKPINAR DEMİRCİ Harita Y.Mühendisi
	KONTROL EDEN: Fatih ÇAPAR Bölge Kurul Müdürü
	K.K.V.K. B. K. KARARLARI
	NO: TARİH:
	NO: TARİH:
	REVİZYON
	K.K.V.K.B.K. ONAYI : 25.11.2020

HARİTALAR, FOTOĞRAFLAR :





C Tümülsü



D Tümülsü



E Tümülsü



F Tümülsü



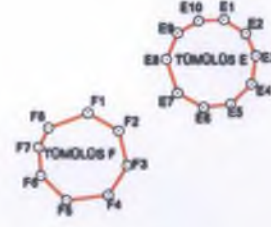
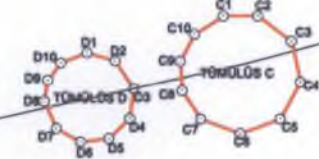
G Tümülsü



YOZGAT İLİ, ŞEFAATLİ İLÇESİ, BAĞLARBAŞI MAHALLESİ
KARANLIK DERE MEVKİİ C-D-E-F VE G NOLU TÜMÜLÜSLER

I.(Bir) Derece Arkeolojik Sit Alanı Sınırı

2500



81/1

3 derece İtrf-96 koordinatlar

Nokta No	Y	X
C1	391585.51	4376815.84
C2	391596.78	4376815.84
C3	391607.87	4376807.47
C4	391610.84	4376793.81
C5	391604.24	4376781.54
C6	391591.15	4376776.66
C7	391578.05	4376781.54
C8	391571.86	4376791.02
C9	391571.38	4376801.04
C10	391576.03	4376809.75

Tümülsü C nin Koordinatları

6 derece ed-50 koordinatlar

Nokta No	Y	X
C1	649544.82	4375934.34
C2	649556.28	4375926.34
C3	649559.71	4375912.80
C4	649553.42	4375900.31
C5	649540.50	4375895.00
C6	649527.25	4375899.44
C7	649520.85	4375908.71
C8	649519.93	4375918.70
C9	649524.29	4375927.56
C10	649533.56	4375933.97

3 derece İtrf-96 koordinatlar

Nokta No	Y	X
D1	391540.63	4376803.84
D2	391549.91	4376801.22
D3	391554.05	4376791.87
D4	391554.67	4376781.90
D5	391547.88	4376775.32
D6	391538.39	4376774.17
D7	391530.40	4376778.69
D8	391526.44	4376787.66
D9	391527.59	4376784.75
D10	391531.90	4376800.99

Tümülsü D nin Koordinatları

6 derece ed-50 koordinatlar

Nokta No	Y	X
D1	649489.12	4375920.48
D2	649498.47	4375918.16
D3	649504.92	4375909.03
D4	649503.87	4375899.02
D5	649497.25	4375892.22
D6	649487.86	4375890.76
D7	649479.73	4375895.01
D8	649475.47	4375903.84
D9	649476.39	4375910.98
D10	649480.50	4375916.84

3 derece İtrf-96 koordinatlar

Nokta No	Y	X
E1	391485.12	4376747.61
E2	391472.42	4376743.02
E3	391475.75	4376735.61
E4	391474.23	4376726.23
E5	391467.38	4376719.85
E6	391458.35	4376718.45
E7	391449.72	4376723.25
E8	391448.00	4376734.41
E9	391449.72	4376743.15
E10	391458.66	4376747.18

Tümülsü E nin Koordinatları

6 derece ed-50 koordinatlar

Nokta No	Y	X
E1	649415.54	4375861.78
E2	649422.98	4375857.44
E3	649426.56	4375850.14
E4	649425.39	4375840.72
E5	649418.73	4375833.82
E6	649409.75	4375827.43
E7	649400.96	4375836.93
E8	649398.87	4375847.95
E9	649400.30	4375856.81
E10	649407.10	4375861.07

3 derece İtrf-96 koordinatlar

Nokta No	Y	X
F1	391420.15	4376716.55
F2	391430.33	4376710.87
F3	391433.14	4376699.26
F4	391426.86	4376689.32
F5	391413.02	4376687.64
F6	391404.54	4376695.78
F7	391403.77	4376705.25
F8	391407.11	4376711.61

Tümülsü F nin Koordinatları

6 derece ed-50 koordinatlar

Nokta No	Y	X
F1	649371.63	4375829.25
F2	649382.00	4375823.72
F3	649385.20	4375812.40
F4	649379.25	4375802.26
F5	649365.47	4375800.12
F6	649356.73	4375807.98
F7	649355.65	4375817.42
F8	649358.77	4375823.88

3 derece İtrf-96 koordinatlar

Nokta No	Y	X
G1	391092.47	4376824.66
G2	391101.58	4376817.22
G3	391102.53	4376805.50
G4	391094.73	4376796.70
G5	391082.98	4376796.23
G6	391074.50	4376804.37
G7	391074.50	4376816.13
G8	391080.80	4376823.24

Tümülsü G nin Koordinatları

6 derece ed-50 koordinatlar

Nokta No	Y	X
G1	649040.82	4375926.36
G2	649048.97	4375919.23
G3	649051.31	4375907.56
G4	649043.81	4375898.50
G5	649032.08	4375897.64
G6	649023.34	4375905.49
G7	649022.95	4375917.24
G8	649028.01	4375924.56

Kayseri Kültür Varlıklarını
Koruma Bölge Kurulunun
25.11.2020 Gün ve 4824 Sayılı
karar ekidir.



Handwritten signatures and initials in blue ink.

3 derece İtrf-96 koordinat sistemine göre hazırlanmıştır.