

T.C.
KÜLTÜR VE TURİZM BAKANLIĞI
ESKİŞEHİR KÜLTÜR VARLIKLARINI KORUMA BÖLGE KURULU




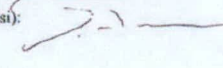
KARAR

Toplantı Tarih ve no : 27.08.2021 - 382
Karar Tarih ve no : 27.08.2021 - 9929

Toplantı Yeri
ESKİŞEHİR

Afyonkarahisar İli, Sinanpaşa İlçesi, Akören/ Bağdat Mahallesi, 513 ada, 38 parselin kuzeybatısında tespit edilen iki kemerli taş köprü ve yolun 2863 sayılı Kanun kapsamında incelenmesine ilişkin Afyonkarahisar Valiliği, İl Kültür ve Turizm Müdürlüğünün 04.08.2021 tarih, 1592356 sayılı yazısı ve ekleri, iki gözlü köprü ve yolun tescil fişinin değerlendirilmesine ilişkin Kurul Müdürlüğü uzmanlarının 13.08.2021 tarih, 887541 sayılı yerinde inceleme raporu ve ekleri, Kurul Müdürlüğünün 16.08.2021 tarih 1625451 sayılı yazısı ve eki, 24.08.2021 tarih, 903440 sayılı dosya inceleme raporu okundu, tescil fişi ve dosyası incelendi, yapılan görüşmeler sonucunda;

Afyonkarahisar İli, Sinanpaşa İlçesi, Akören/ Bağdat Mahallesi sınırları içerisinde kadastral harici alanda yer alan iki gözlü köprü ve yolun incelenmesi sonucu Konya Kültür ve Tabiat Varlıklarını Koruma Kurulunun 08.12.1993 tarih, 1842 sayılı Kararı ile II. (İki) Grup Korunması Gerekli Taşınmaz Kültür Varlığı olarak tescilli olduğu ancak tescil fişinin bulunmadığı anlaşıldığından iki gözlü köprü ve yola ilişkin hazırlanan tescil fişinin uygun olduğuna, tescilli taşınmazda 2863 sayılı Kanun ve ilgili mevzuat kapsamında gerekli izinler alınmadan herhangi bir inşai ve fiziki müdahalede bulunulmamasına karar verildi.

AVRUPA KONSEYİ	DOĞAL VE KÜLTÜREL VARLIKLARI KORUMA ENVANTERİ			ANIT	ENVANTER NO:									
TÜRKİYE	ESKİŞEHİR KÜLTÜR VARLIKLARINI KORUMA BÖLGE KURULU				HARİTA NO:									
İLİ: Afyonkarahisar	İLÇESİ: Sinanpaşa	MAHALLE / KÖY / MEVKİİ : Akören Beldesi, Bağdat Mahallesi,		KORUMA DERECESESİ: II (İKİ)	ANITSAL:	1	2	3						
SOKAK VE KAPI NO:	KADASTRO : PAFTA:	ADA:	PARSEL:		CEVRESEL:	1	2	3						
					CEVREVE AYKIRI:									
ADI: İki Gözlü Tarihi Köprü ve Yol	YAPTIRAN: -	YAPAN:	MİMARİ ÇAĞI(Üslup): OSMANLI DÖNEMİ											
	YAPIM TARİHİ:	KİTABE: -	VAKFİYE: -											
GENEL TANIM: Afyonkarahisar İli, Sinanpaşa İlçesi, Akören Beldesi, Bağdat Mahallesi sınırları içerisinde Akören Mahallesi 214 ada, 1 -2 parsel, 243 ada, 2 parsel ve 513 ada, 38 parselde yer alan taşınmazların kuzey batısında, Antalya- Denizli yolunun yaklaşık olarak 30 metre batısında almaktadır. Köprü ve Yol günümüzde kullanılmamaktadır.														
KORUMA DURUMU:	A B C	İVİ ORT A FENA	TASIVICI YAPI	A D I Ş Y A P I	A B C	ÜST YAPI	A B C	İÇ YAPI	A B C	SÜSLEME ELEMENLARI	A B C	RUTUBET	A B C	YOK İZİ VAR ÖNEMLİ
VAZİYET PLANI														
														
AYRINTILI TANIM: Söz konusu köprü ve yol Akören Mahallesi 214 ada, 1 -2 parsel, 243 ada, 2 parsel ve 513 ada, 38 parselde yer alan taşınmazların kuzey batısında, Antalya-Denizli yolunun yaklaşık olarak 30 metre batısında almaktadır. Bahse konu köprü'nün uzunluğu yaklaşık olarak 25 metre, genişliği ise yaklaşık olarak 5 metre civarındadır. Köprü'nün güneybatısında köprü ile bağlantılı yaklaşık olarak 70 metre uzunluğunda 5 metre genişliğinde onarım gördüğünü düşündüğümüz yürüyüş yolu moloz taş kaplı yol yer almaktadır. Köprü günümüzde yaya ve taşıt trafiğine kapalı durumda olup yakın çevresinde yer alan tescilli örnekler ile karşılaştırdığımızda mimari özellikleri ile son dönem Osmanlı mimari eserleri arasında yer almaktadır. İki gözlü olan köprü'nün gözleri yuvarlak kemer formundadır. Köprü'nün inşasında ve tabliesinde düzgün kesme taş kullanılmıştır. Köprüye onarım ile eklendiğini düşündüğümüz korkulukları ise düzgün kesme taş ile inşa edilmiş olup 50 cm yüksekliğindedir. Köprü ayaklarının büyük bir kısmının toprak dolgu altında olması nedeniyle sel yarıklarının olup olmadığı bilinmemektedir. Köprü'nün altından geçen dere ya da su kaynağının kurumuş olması nedeniyle memba ve mansap yönleri belirlenmemiştir.					TEKNİK BİLGİLER	SU	ELEKTRİK	ISITMA	KANALİZASYON					
					ORJİNAL KULLANIM :KÖPRÜ - YOL									
					BUGÜNKÜ KULLANIM :KULLANILMAMAKTADIR.									
					ÖNERİLEN KULLANIM :KÖPRÜ - YOL									
HAZIRLAYANLAR :					Pınar AKIN (Sanat Tarihçisi): 									
					Ziya HURMA (Harita Mühendisi): 									
					TARİH: 20.08.2021									
					KONTROL EDEN: Rahime KARAOĞLU MURAT TARİH : 20.08.2021 Koruma Bölge Kurulu Müdür V.									
YAVIN DİZİNİ	EKLER:		RESTORASYON PROJESİ											
	RAPOR		HARİTA											
	FOTOĞRAF		KROKİ											
	RÖLÖVE PROJESİ		VAKFİYE											
	KİTABE													