

**T.C.**  
**KÜLTÜR VE TURİZM BAKANLIĞI**  
**DIYARBAKIR KÜLTÜR VARLIKLARINI**  
**KORUMA BÖLGE KURULU**  
**KARAR**

**Tarihi ve No.** : 26.10.2021-336  
**Karar Tarihi ve No.** : 26.10.2021-8766  
**Dosya No** : 23.00.369

**Toplantı Yeri**  
**DIYARBAKIR**

Elazığ İli, Merkez İlçesi, Sugözü Mahallesi sınırları içerisinde tescil harici alanda yer alan “Deliktaş Tepe Yerleşimi” nin güncellenmesi talebine ilişkin; Diyarbakır Kültür Varlıklarını Koruma Bölge Kurulu Müdürlüğü’nün 10.06.2021 tarih ve 789210 sayılı görevlendirmesi, Diyarbakır Kültür ve Tabiat Varlıklarını Koruma Bölge Kurulunun 18.11.2005 tarih ve 487 sayılı kararı, Diyarbakır Kültür Varlıklarını Koruma Bölge Kurulunun 02.07.2021 tarih ve 1510879 yazısı ile istenen kadastro bilgilerinin iletildiği, Elazığ Kadastro Müdürlüğü’nün 07.07.2021 tarih ve 1829300 sayılı yazısı ve eki ile Diyarbakır Kültür Varlıklarını Koruma Bölge Kurulu Müdürlüğü’nün 02.07.2021 tarih ve E.8233030 sayılı uzman raporu, okundu. Ekleri (Tescil Fişi, Kadastral Harita) ile konuya ilişkin bilgi belgeler incelendi. Yapılan görüşmeler sonunda;

Elazığ İli, Merkez İlçesi, Sugözü Mahallesi sınırları içerisinde teşci harici alanda yer alan, Diyarbakır Kültür ve Tabiat Varlıklarını Koruma Bölge Kurulunun 18.11.2005 tarih ve 487 sayılı kararı ile I.(Birinci) Derece Arkeolojik Sit olarak tescil edilen “Deliktaş Tepe Yerleşimi” nin; “Korunması Gerekli Taşınmaz Kültür Varlığı” özelliği gösterdiğinden 2863 sayılı Kanunun Tespit ve Tescil ile ilgili 7. Maddesi uyarınca sınırları ekli harita üzerine belirlendiği şekliyle, I.(Birinci) Derece Arkeolojik Sit Alanı olarak güncellenmesinin uygun olduğuna, hazırlanan tescil fişinin uygun olduğuna,

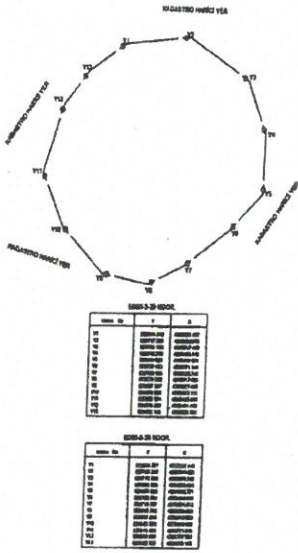
Tapu Müdürlüğüne, ekli kadastral haritada belirtilen; Tapulama harici alanın tapu kütüğünün beyanlar hanesine “Bir kısmı I. Derece Arkeolojik Sit Alanıdır” şerhinin, konulmasına,

“Deliktaş Tepe Yerleşimi” nin bulunduğu alanın koruma esasları ve kullanma şartlarının, 2863 sayılı Kanunun 17. Maddesi gereğince Kültür ve Tabiat Varlıklarını Koruma Yüksek Kurulu’nun Arkeolojik sitler koruma ve kullanma koşulları başlıklı 05.11.1999 gün ve 658 sayılı ilke kararının I. Maddesinde belirtilen hususlar çerçevesinde belirlenmesine,


-Kaçak kazıların önlenmesini sağlayıcı tedbirlerin ilgili idarelerce alınmasına, karar verildi.

AVRUPA KONSEYİ	DOĞAL VE KÜLTÜREL VARLIKLARI KORUMA ENVANTERİ	D.K.V.K.E.	S İ T	ENVANTER NO	
T Ü R K İ Y E	KÜLTÜR VARLIKLARI VE MÜZELER GENEL MÜDÜRLÜĞÜ			HARİTA NO	
İLİ ELAZIĞ	MERKEZ İLÇESİ :	MAHALLE - KÖY VEYA MEVKİİ :	SUGÖZÜ	PAFTA :	ADA:- PARSEL:
ADI Deliktaş Tepe Yerleşimi					
GENEL TANIM : Deliktaş Tepe Yerleşimi Elazığ İlinin yaklaşık 3 km kuzeydoğusunda, Sugözü Mahallesi'nin kuzeydoğusunda ve yaklaşık 1 km uzaklıkta yer almaktadır. Söz konusu yerleşim alanı yaklaşık olarak 230x2500 m lik bir alanı kapsamaktadır. Yerleşim yeri yaklaşık 133 m rakımda bulunmaktadır. Yerleşim yeri çevresinde yapılan incelemede; kayalık alan olduğu, taşlar oyularak yapılmış nişler görülmüştür. Alan ve çevreye dağılmış Urartu ve Ortaçağ seramikleri görülmüştür.					
ŞİMDİKİ TEHLİKELER :					
ŞİMDİKİ DURUM :					
SİT POTANSİYELİ : Yüzeysel buluntuları yeterlidir.				KORUMA DERECESI 1. Derece Arkeolojik Sit	
ŞİMDİKİ KORUMA : yok				HAZIRLAYANLAR: 04.10.2021	
ÖNERİLEN KORUMA : 1. derece arkeolojik sit olarak tescil edilerek bilimsel kazı başlatılması				Yılmaz ERGİ (Arkeolog)	
YAYIN DİZİSİ :				Hüseyin GÜLER (Arkeolog)	
GÖZLEMLER : Bölgeye hakim tepe üzerinde yer almaktadır. Bilimsel kazı yapılması önemli verilere ulaşılmasını sağlayabilir				Kontrol Edeni	
				Mehriban KARAASLAN (Bölge Kurulu Müdürü)	
				KORUMA KURULU KARARLARI	
				DKTVKKBK 18.11.2005-487	
				KORUMA KURULU ONAYI	

HARİTALAR, FOTOĞRAFLAR :



*Handwritten signature in blue ink.*



## KROKİ



ELAZIĞ  
KADASTRO MÜDÜRLÜĞÜ

İli : ELAZIĞ

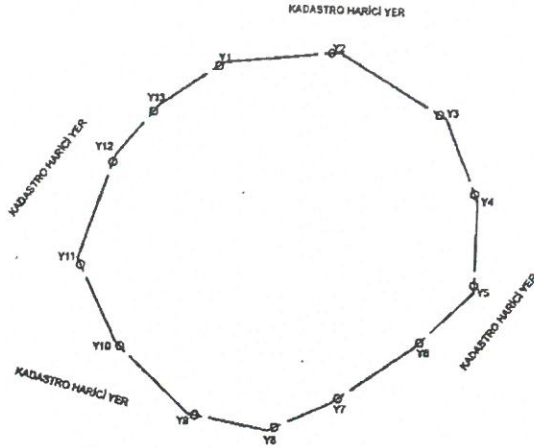
İlçesi : MERKEZ

Ada No

Parsel No

Mah/Köy : HARPUT/SUGÖZÜ

DELİKLİTAŞ TEPE YERLEŞİMİ



ED50-3-38 KOOR.

Mahalle No	Y	X
Y1	523844 200	4292581 807
Y2	523777 205	4285056 748
Y3	523766 198	4280817 680
Y4	523763 208	4274515 142
Y5	523870 226	4265438 304
Y6	523772 265	4262371 164
Y7	523720 155	4262383 748
Y8	523870 252	4262317 888
Y9	523857 237	4262327 888
Y10	523876 262	4262373 111
Y11	523852 204	4262428 812
Y12	523878 222	4262449 492
Y13	523862 188	4262523 560

ED50-4-38 KOOR.

Mahalle No	Y	X
Y1	523824 201	4262337 448
Y2	523708 200	4262344 622
Y3	523778 180	4262320 548
Y4	523800 195	4262790 868
Y5	523800 202	4262888 771
Y6	523792 204	4262888 888
Y7	523710 207	4262821 814
Y8	523808 180	4262824 528
Y9	523817 208	4262813 288
Y10	523808 200	4262808 888
Y11	523842 202	4262711 842
Y12	523809 202	4262777 208
Y13	523802 208	4262820 148



KROKİ



T.C.  
Diyarbakır Kültür Varlıkları  
Koruma Bölge Kurulunun  
26.10.2021 tarih ve 8.766  
Sayılı Karar Eki dir.

HÜSEYİN MAHALLESİ  
KADASTRO ÇALIŞMA ALANI

ASLINA UYGUN OLARAK DÜZENLENMİŞTİR.

Tarih :  
Fen Kayıt No :

*(Handwritten signatures and initials)*

Düzenleyen	
Ünvanı	Teknisyen Memuru
Adı ve Soyadı	İlyazı SAĞLAM
Tarih	07.10.2021
İmza	