

**T.C.**  
**KÜLTÜR VE TURİZM BAKANLIĞI**  
**DIYARBAKIR KÜLTÜR VARLIKLARINI**  
**KORUMA BÖLGE KURULU**  
**KARAR**

**Tarihi ve No.** :26.10.2021.336  
**Karar Tarihi ve No.** :26.10.2021-8768  
**Dosya No** :23.00.533

**Toplantı Yeri**  
**DIYARBAKIR**

**-I-**

Elazığ İli, Merkez İlçesi, Zerteriç (Değirmenönü) Köyü, Körtepe Mevkiinde bulunan Mülkiyeti DSİ'e ait tapunun 1481 nolu parselinde yer alan "Körtepe Höyüğü"nün I.(Birinci) Derece Arkeolojik Sit olarak tescil edilmesine ilişkin; Elazığ Valiliği İl Kültür ve Turizm Müdürlüğü'nün 17.03.2021 gün ve E.1228432 sayılı yazı eki olan 09.03.2021 tarihli müze uzman raporu, Diyarbakır Kültür Varlıklarını Koruma Bölge Kurulu Müdürlüğü'nün kurum görüşlerinin bildirilmesinin istendiği 07.09.2021 gün ve E.1688823 sayılı yazısı, kurum görüşlerinin iletildiği; Karayolları 8. Bölge Müdürlüğü'nün 24.09.2021 gün ve E.571876 sayılı yazısı, D.S.İ. 9.Bölge Müdürlüğü'nün 23.09.2021 gün ve E.1589695 sayılı yazısı, İller Bankası Anonim Şirketi Mekansal Planlama Dairesi Başkanlığı'nın 17.09.2021 gün ve E.32910 sayılı yazısı, Enerji ve Tabii Kaynaklar Bakanlığı Maden ve Petrol İşleri Genel Müdürlüğü'nün 24.09.2021 gün E.2021294076 sayılı yazısı, Diyarbakır Kültür Varlıklarını Koruma Bölge Kurulu Müdürlüğü'nün kadastral haritanın istenildiği 07.09.2021 gün ve E.1688803 sayılı yazısı, istenilen kadastral haritanın iletildiği Elazığ Kadastro Müdürlüğü'nün 09.09.2021 gün ve E.2374081 sayılı yazısı ile Diyarbakır Kültür Varlıklarını Koruma Bölge Kurulu Müdürlüğü'nün 06.09.2021 gün ve E.923533 sayılı uzman raporu okundu. Ekleri ve konuya ilişkin bilgi, belgeler incelendi. Yapılan görüşmeler sonunda;

Elazığ İli, Merkez İlçesi, Zerteriç (Değirmenönü) Köyü, Körtepe Mevkiinde bulunan Mülkiyeti DSİ'e ait ve tapunun 1481 nolu parselinde yer alan "Körtepe Höyüğü"nün 2863 sayılı Kanununun 6. Maddesi ile Korunması Gerekli Taşınmaz Kültür Varlıklarının ve Sitlerin Tespit ve Tescili Hakkında Yönetmelik'in 4. Maddesinde belirtilen "Korunması Gerekli Taşınmaz Kültür Varlığı" niteliklerini gösterdiğinden, anılan Kanununun 7. maddesi kapsamında sınırları ekli koordinatlı haritada belirlenen şekli ile I. (Birinci) Derece Arkeolojik sit olarak tesciline ve hazırlanan tescil fişinin uygun olduğuna,

13.03.2012 tarih ve 28232 Resmi Gazetede yayımlanarak yürürlüğe giren "Korunması Gerekli Taşınmaz Kültür Varlıklarının ve Sitlerin Tespit ve Tescili Hakkında Yönetmelik" gereği ilgili Tapu Müdürlüğünce, Zerteriç (Değirmenönü) Köyü, Körtepe Mevkiinde bulunan bir kısmı sit sınırları içerisinde kalan 1481 nolu parselin tapu kütüğünün beyanlar hanesine "Bir Kısım I. (Birinci) Derece Arkeolojik Sit" şerhinin bırakılmasına ve işlem sonucuna ilişkin bilgi, belgelerin Diyarbakır Kültür Varlıklarını Koruma Bölge Kurulu Müdürlüğüne iletilmesine,

"Körtepe Höyüğü'nün" bulunduğu alanda, Kültür ve Tabiat Varlıklarını Koruma Yüksek Kurulu'nun Arkeolojik Sitler, Koruma ve Kullanma Koşulları başlıklı 05.11.1999 gün ve 658 sayılı ilke kararının I. Maddesinde belirtilen hükümlerinin geçerli olduğuna ve bu hükümlerin geçiş dönemi koruma esasları ve kullanma koşulları olarak belirlenmesine,

**T.C.**  
**KÜLTÜR VE TURİZM BAKANLIĞI**  
**DIYARBAKIR KÜLTÜR VARLIKLARINI**  
**KORUMA BÖLGE KURULU**  
**KARAR**

**Tarihi ve No.** :26.10.2021.336  
**Karar Tarihi ve No.** :26.10.2021-8768  
**Dosya No** :23.00.533

**Toplantı Yeri**  
**DIYARBAKIR**


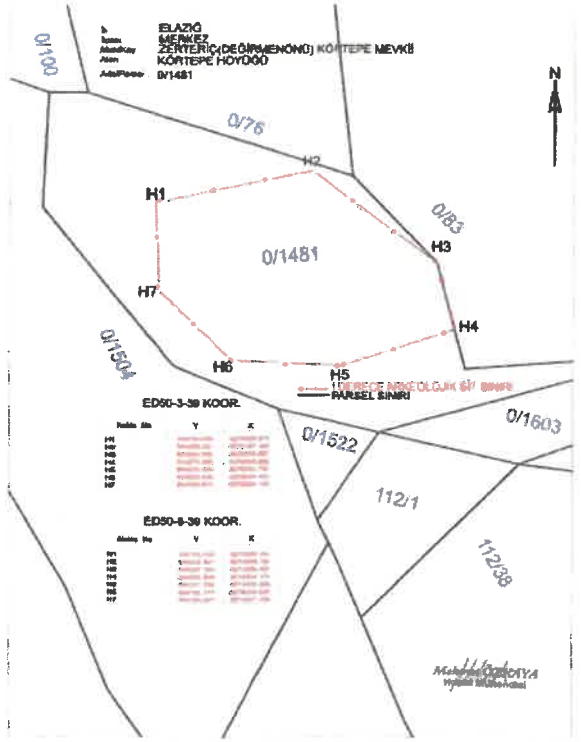
**-II-**

“Körtepe Höyüğü’nün” sit sınırları içerisinde yapılacak olan her türlü fiziki ve inşai (ifraz, tevhit, imar uygulaması dahil) uygulama öncesinde Koruma Bölge Kurulundan izin alınması gerektiğine, kara verildi.

<b>T Ü R K İ Y E</b>	KÜLTÜR VARLIKLARI VE MÜZELER GENEL MÜDÜRLÜĞÜ		<b>SİT</b>	HARİTA NO		
İLİ : Elazığ	İLÇE MERKEZİ : Merkez	MAHALLE - KÖY : Zerteriç (Değirmenönü) Köyü	PAFTA :	ADA	PARSEL	
ADI : Körtepe Höyük						1481


**GENEL TANIM:** "Körtepe Höyüğü" Elazığ İli, Merkez İlçesinin yaklaşık 30 km. güneydoğusunda bulunan Zerteriç (Değirmenönü) Köyü sınırları içerisinde ve Körtepe Mevkiinde, köy yerleşiminin yaklaşık 4 km kuzeybatısında bulunmaktadır. Elazığ-Bingöl Karayolunun ve demir yolunun kuzeyinde yer alan höyük, doğu-batı yönünde yaklaşık 70 m, kuzey-güney yönünde ise yaklaşık 65 m boyutlarında yayılım göstermektedir. Höyüğün yüksekliği ise yaklaşık 3 m olduğu tespit edilmiştir. Höyük üzerinde herhangi bir tarımsal faaliyet olmayıp yer yer kaçak kazı çukurları mevcuttur. Sulu tarım yapıldığı gözlemlenen höyük eteklerinin, höyükte yapılan kaçak kazıların ve hemen Keban baraj gölü kenarında yer almasından dolayı kış aylarında suyun yükselmesiyle su altında kalan höyüğün oldukça tahrip olduğu gözlemlenmiştir. Höyüğün üzerinde çok sayıda büyük taş parçaları bulunmaktadır. Bu taş blokları muhtemelen mimaride kullanılmaktadır. Höyüğün tahrip olmasıyla ortaya çıktıkları düşünülmektedir. Höyük yüzeyinde ele geçen seramik parçaları Erken Tunç Çağı, Demir Çağı, yeşil sırlı Geç Dönem ve Roma Dönemi'ne tarihlendirilmektedir.

<b>ŞİMDİKİ TEHLİKELER :</b> Kaçak kazı tehlikesi ve kış aylarında baraj suyu altında kalmaktadır.	<b>KORUMA DERECESESİ</b> I.Derece
<b>ŞİMDİKİ DURUM :</b> Herhangi bir kullanımı bulunmamaktadır.	<b>HAZIRLAYANLAR</b> Melahat DAĞLI SİPAN (Arkeolog) Hüseyin GÜLER (Arkeolog) Erdal DEMİR (Uzman) Mehmet ÖZKAYA (Harita Mühendisi)
<b>SİT POTANSİYELİ :</b> I.Derece Arkeolojik Sit Alanı.	<b>Kontrol Eden:</b> Mehriban KARAAŞLAN (Bölge Kurulu Müdürü)
<b>ŞİMDİKİ KORUMA :</b> Herhangi bir koruma durumu yok	06.09.2021
<b>ÖNERİLEN KORUMA :</b> Tescil edilerek ilgili makamlara duyurulması ve koruma amaçlı gerekli tedbirlerin alınması. (Etrafı tel örgü ile çevrilip gerekli sayıda uyarı levhaları asılmalı.)	<b>KORUMA KURULU KARARLARI</b>
<b>YAYIN DİZİSİ :</b>	<b>KORUMA KURULU ONAYI</b>
<b>GÖZLEMLER :</b> Alanda bilimsel sondaj ve kazı çalışmalarının yapılması gerekmektedir.	



*Handwritten signatures and names in blue ink.*

Diyarbakır Kültür Varlıkları  
Koruma Bölge Kurulunun  
26.10.2021 tarih ve 8768  
sayılı Karar Eki dir.



0/100

İli  
İlçesi  
Mah/Köy  
AlanELAZIĞ  
MERKEZ  
ZERTERİÇ (DEĞİRMENÖNÜ) KÖRTEPE MEVKİLİ  
KÖRTEPE HÖYÜĞÜ

Ada/Parsel : 0/1481



0/76

H2

H1

0/83

H3

0/1481

H7

H4

0/1504

H6

H5

— I.DERECE ARKEOLOJİK SİT SINIRI  
— PARSEL SINIRI

ED50-3-39 KOOR.

Nokta No	Y	X
H1	544180.095	4276096.873
H2	544226.531	4276107.166
H3	544264.900	4276076.881
H4	544270.255	4276054.595
H5	544235.424	4276042.767
H6	544202.856	4276044.433
H7	544180.673	4276068.153

0/1522

0/1603

112/1

ED50-6-39 KOOR.

Nokta No	Y	X
H1	544162.423	4274386.434
H2	544208.841	4274396.723
H3	544247.194	4274366.450
H4	544252.546	4274344.174
H5	544217.730	4274332.350
H6	544185.175	4274334.015
H7	544163.001	4274357.725

112/38

T.C.  
Diyarbakır Kültür Varlıkları  
Koruma Bölge Kurulunun  
26.10.2021 tarih ve 8768  
Sayılı Karar Eki dir.

*(Signature)*  
D. Bayal  
MFT

*(Signature)*

Mehmet ÖZKAYA  
Harita Mühendisi

