

T.C.
KÜLTÜR VE TURİZM BAKANLIĞI
DIYARBAKIR KÜLTÜR VARLIKLARINI
KORUMA BÖLGE KURULU
KARAR

Tarihi ve No. :26.10.2021.336
Karar Tarihi ve No. :26.10.2021-8771
Dosya No :23.00.61

Toplantı Yeri
DIYARBAKIR

-I-

Elazığ İli, Merkez İlçesi, Mürü (Yünlüce) Köyü, Kırkgöz Mevkii sınırları içerisinde bulunan mülkiyeti tapu kaydında Evladı TC yazılı olan Mezarlık niteliğindeki 540 nolu parselinde yer alan “Yünlüce Höyüğü 1’ in” I.(Birinci) Derece Arkeolojik Sit olarak tescil edilmesine ilişkin; Elazığ Valiliği İl Kültür ve Turizm Müdürlüğü’nün 17.03.2021 gün ve E.1228432 sayılı yazı eki olan 09.03.2021 tarihli müze uzman raporu, Diyarbakır Kültür Varlıklarını Koruma Bölge Kurulu Müdürlüğü’nün kurum görüşlerinin bildirilmesinin istendiği 07.09.2021 gün ve E.1688832 sayılı yazısı, kurum görüşlerinin iletildiği; İller Bankası Anonim Şirketi Mekansal Planlama Dairesi Başkanlığı’nın 17.09.2021 gün ve E.32910 sayılı yazısı, Enerji ve Tabii Kaynaklar Bakanlığı Maden ve Petrol İşleri Genel Müdürlüğü’nün 24.09.2021 gün E.2021294080 sayılı yazısı, ve Diyarbakır Kültür Varlıklarını Koruma Bölge Kurulu Müdürlüğü’nün kadastral haritanın istenildiği 07.09.2021 gün ve E.1688828 sayılı yazısı, istenilen kadastral haritanın iletildiği Elazığ Kadastro Müdürlüğü’nün 09.09.2021 gün ve E.2368983 sayılı yazısı ile Diyarbakır Kültür Varlıklarını Koruma Bölge Kurulu Müdürlüğü’nün 06.09.2021 gün ve E.923536 sayılı uzmanlarının raporu okundu. Ekleri ve konuya ilişkin bilgi, belgeler incelendi. Yapılan görüşmeler sonunda;

Elazığ İli, Merkez İlçesi, Mürü (Yünlüce) Köyü, Kırkgöz Mevkii sınırları içerisinde bulunan tapu kaydında Mezarlık niteliğindeki 540 nolu parselinde yer alan “Yünlüce Höyüğü 1’ in” 2863 sayılı Kanunun 6. Maddesi ile Korunması Gerekli Taşınmaz Kültür Varlıklarının ve Sitlerin Tespit ve Tescili Hakkında Yönetmelik’in 4. Maddesinde belirtilen “Korunması Gerekli Taşınmaz Kültür Varlığı” niteliklerini gösterdiğinden, anılan Kanunun 7. maddesi kapsamında sınırları ekli koordinatlı haritada belirlenen şekli ile I. (Birinci) Derece Arkeolojik sit olarak tesciline ve hazırlanan tescil fişinin uygun olduğuna,

13.03.2012 tarih ve 28232 Resmi Gazetede yayımlanarak yürürlüğe giren “Korunması Gerekli Taşınmaz Kültür Varlıklarının ve Sitlerin Tespit ve Tescili Hakkında Yönetmelik” gereği ilgili Tapu Müdürlüğünce, Mürü (Yünlüce) Köyü, Kırkgöz Mevkiinde bulunan bir kısmı sit sınırları içerisinde kalan 540 nolu parselin tapu kütüğünün beyanlar hanesine “Bir Kısmı I. (Birinci) Derece Arkeolojik Sit” şerhinin bırakılmasına ve işlem sonucuna ilişkin bilgi, belgelerin Diyarbakır Kültür Varlıklarını Koruma Bölge Kurulu Müdürlüğüne iletilmesine,

“Yünlüce Höyüğü 1’in” bulunduğu alanda, Kültür ve Tabiat Varlıklarını Koruma Yüksek Kurulu’nun Arkeolojik Sitler, Koruma ve Kullanma Koşulları başlıklı 05.11.1999 gün ve 658 sayılı ilke kararının I. Maddesinde belirtilen hükümlerinin geçerli olduğuna ve bu hükümlerin geçiş dönemi koruma esasları ve kullanma koşulları olarak belirlenmesine,

T.C.
KÜLTÜR VE TURİZM BAKANLIĞI
DIYARBAKIR KÜLTÜR VARLIKLARINI
KORUMA BÖLGE KURULU
KARAR

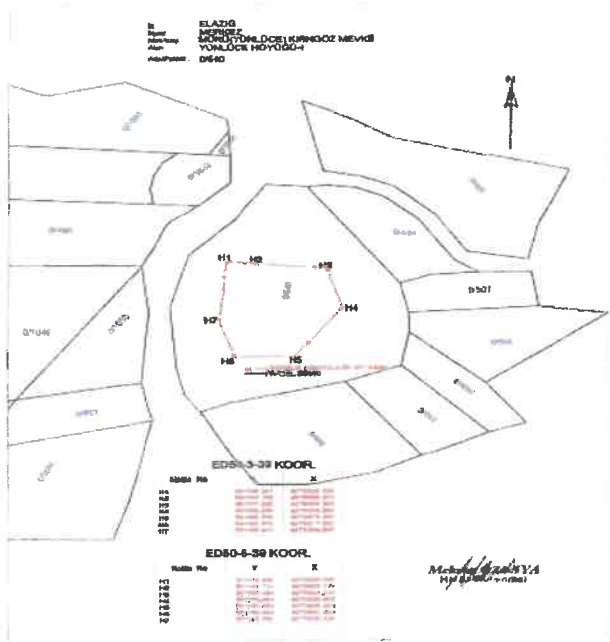
Tarihi ve No. :26.10.2021.336
Karar Tarihi ve No. :26.10.2021-8771
Dosya No :23.00.61

Toplantı Yeri
DIYARBAKIR

-II-

“Yünlüce Höyüğü 1’in” sit sınırları içerisinde yapılacak olan her türlü fiziki ve inşai (ifraz, tevhit, imar uygulaması dahil) uygulama öncesinde Koruma Bölge Kurulundan izin alınması gerektiğine, kara verildi.

T Ü R K İ Y E		KÜLTÜR VARLIKLARI VE MÜZELER GENEL MÜDÜRLÜĞÜ		SİT		HARİTA NO	
İL : Elazığ	İlçesi: Merkez	MAHALLE - KÖY: Mürü (Yünlüce) Köyü		PAFTA :	ADA	PARSEL	
ADI : Yünlüce Höyük 1						540	
<p>GENEL TANIM: "Yünlüce Höyük 1" Elazığ İli, Merkez İlçesinin yaklaşık 15 km. güneydoğusunda bulunan Mürü (Yünlüce) Köyü sınırları içerisinde ve Kırkgöz Mevkiinde, köy yerleşimin yaklaşık 2 km kuzeydoğusunda bulunmaktadır. Höyük, doğu-batı yönünde yaklaşık 60 m, kuzey-güney yönünde ise yaklaşık 65 m boyutlarında yayılım göstermektedir. Höyüğün yüksekliği ise yaklaşık 4 m olduğu tespit edilmiştir. Höyüğün yaklaşık 200 m kuzeyinde demiryolu geçekte olup höyüğün çevresi ve etekleri sulu tarım arazisi olarak kullanılmaktadır. Höyük üzerinde herhangi bir tarımsal faaliyet olmayıp yer yer kaçak kazı çukurları mevcuttur. Mısır tarımı yapıldığı gözlemlenen höyük eteklerinin ve kaçak kazı çukurlarının höyüğe oldukça zarar verdiği gözlemlenmiştir. Höyük Keban baraj gölünün yükselmesi nedeniyle kış aylarında su içinde kalmaktadır. Höyük yüzeyinde Erken Tunç Çağı, Orta Demir Çağı ve kırmızı renkli ve yeşil renkli geç dönem seramik parçaları bulunmuştur.</p>							
ŞİMDİKİ TEHLİKELER : Kaçak kazı tehlikesi bulunmaktadır.							
ŞİMDİKİ DURUM : Herhangi bir kullanımı yoktur.							
SİT POTANSİYELİ : I.Derece Arkeolojik Sit Alanı.				KORUMA DERECESI I.Derece			
ŞİMDİKİ KORUMA : Herhangi bir koruma durumu yok				HAZIRLAYANLAR			
ÖNERİLEN KORUMA : Tescil edilerek ilgili makamlara duyurulması ve koruma amaçlı gerekli tedbirlerin alınması. (Etrafi tel örgü ile çevrilip gerekli sayıda uyarı levhaları asılmalı.)				Melahat DAĞLI-SIPAN (Arkeolog)			
YAYIN DİZİSİ :				Hüseyin GÜLER (Arkeolog)			
				Erdal DEMİR (Uzman)			
				Mehmet ÖZKAYA (Harita Mühendisi)			
				Kontrol Eden:			
				Mehriban KARAASLAN (Bölge Kurulu Müdürü)			
				06.09.2021			
GÖZLEMLER : Alanda bilimsel sondaj ve kazı çalışmalarının yapılması gerekmektedir.				KORUMA KURULU KARARLARI			
				KORUMA KURULU ONAYI			




M. Bayar

ATT *[Signature]*

T.C.
Diyarbakır Kültür Varlıkları
Koruma Bölge Kurulunun
26.10.2021 tarih ve 8771
Sayılı Kararı Eki'dir

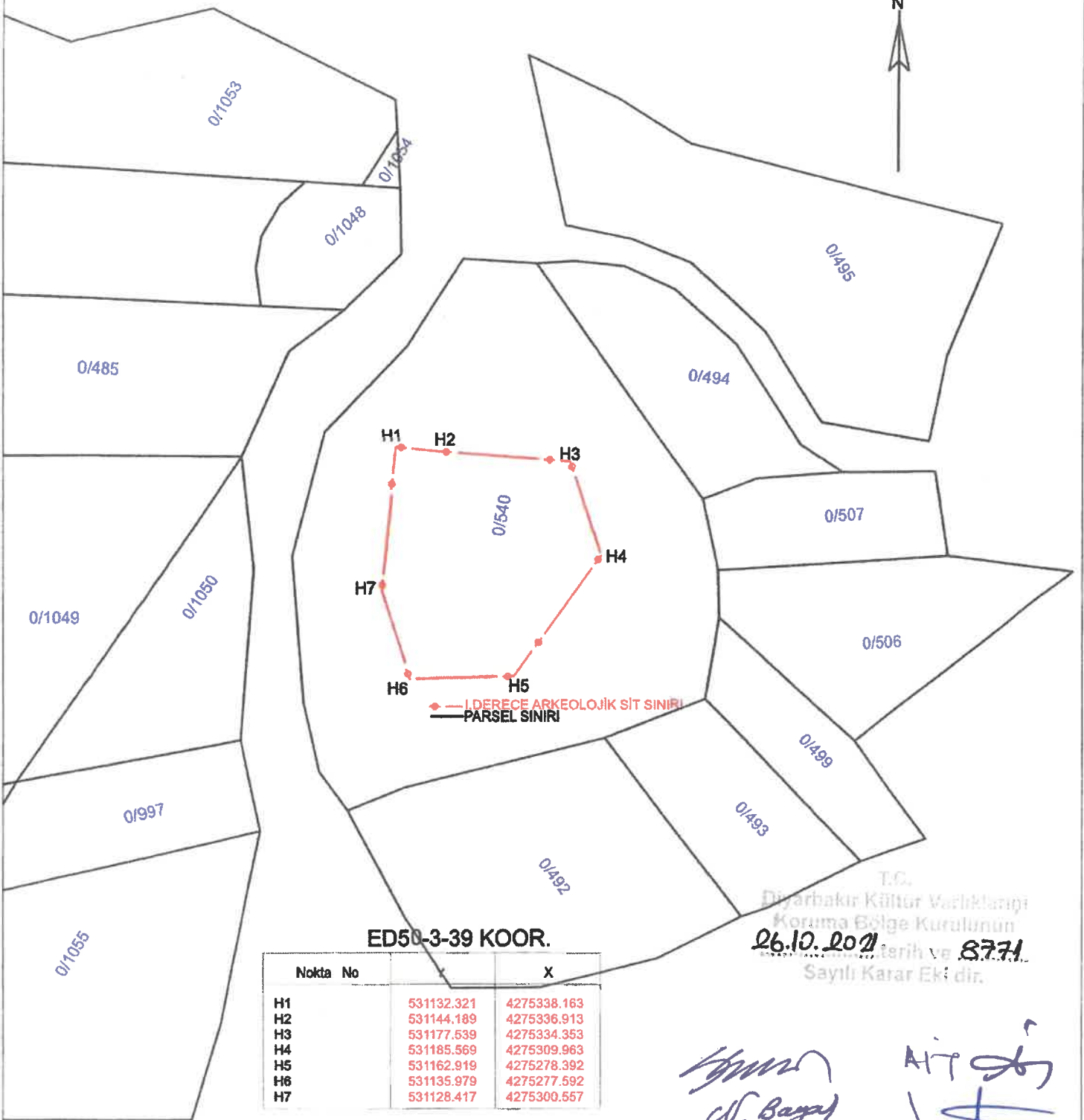




İli
İlçesi
Mah/Köy
Alan

ELAZIĞ
MERKEZ
MURU (YÜNLÜCE) KIRKGÖZ MEVKİİ
YÜNLÜCE HÖYÜĞÜ-I

Ada/Parsel : 0/540



ED50-3-39 KOOR.

Nokta No	Y	X
H1	531132.321	4275338.163
H2	531144.189	4275336.913
H3	531177.539	4275334.353
H4	531185.569	4275309.963
H5	531162.919	4275278.392
H6	531135.979	4275277.592
H7	531128.417	4275300.557

ED50-6-39 KOOR.

Nokta No	Y	X
H1	531119.868	4273628.028
H2	531131.731	4273626.778
H3	531185.068	4273624.219
H4	531173.095	4273599.839
H5	531150.454	4273568.281
H6	531123.524	4273567.481
H7	531115.965	4273590.436

T.C.
Diyarbakır Kültür Varlıkları
Koruma Bölge Kurulunun
26.10.2021 tarih ve 8771
Sayılı Karar Ekidir.

(Handwritten signature)
M. Bayal
(Handwritten signature)
Mehmet ÖZKAYA
Harita Mühendisi

