

T.C.
KÜLTÜR VE TURİZM BAKANLIĞI
DIYARBAKIR KÜLTÜR VARLIKLARINI
KORUMA BÖLGE KURULU
KARAR

Toplantı Tarihi ve No. : 26.10.2021-336
Karar Tarihi ve No. : 26.10.2021-8789
Dosya No :23.06.48

Toplantı Yeri
DIYARBAKIR

Elazığ İli, Maden İlçesi, Camiikebir Mahallesi'nde bulunan, herhangi bir sit alanında kalmayan, mülkiyeti Maliye Hazinesi'ne ait tapunun 401 ada 1 nolu parselinde kayıtlı tescilsiz Merkez Saray Camii'nin avlusunda bulunan mezarlık alanının, 2863 sayılı Kanunun 6. Maddesi kapsamında değerlendirilmesi talebine ilişkin; Kültür Varlıkları ve Müzeler Genel Müdürlüğü Tespit ve Planlama Dairesi Başkanlığının 07.09.2021 tarih ve 1688520 sayılı yazısı ile eki olan 31.08.2021 tarih ve 913741 sayılı uzman raporu; tescile ilişkin kurum görüşlerinin istendiği Koruma Bölge Kurulu Müdürlüğünün 14.09.2021 tarih ve 1712159 sayılı yazısı; Maden Belediyesi Fen İşleri Müdürlüğünün 16.09.2021 tarih ve 464 sayılı (Müdürlük kaydına 30.09.2021 tarihinde giren) görüş yazısı; mezarlık alanının tescilinin uygun bulunmadığı Diyarbakır Kültür Varlıklarını Koruma Bölge Kurulunun 18.06.2018 tarih ve 5759 sayılı kararı; mezarlıkla aynı parselde bulunan Merkez Saray Camii'nin tescilinin uygun bulunmadığı Diyarbakır Kültür Varlıklarını Koruma Bölge Kurulunun 22.10.2020 tarih ve 7865 sayılı kararı ile Diyarbakır Kültür Varlıklarını Koruma Bölge Kurulu Müdürlüğü uzmanının hazırladığı 22.09.2021 tarih ve 954136 sayılı dosya inceleme raporu okundu. Ekleri (tescil fişi, harita) ve dosyasındaki bilgi, belgeler incelendi. Yapılan görüşmeler sonunda;

Elazığ İli, Maden İlçesi, Camiikebir Mahallesi'nde bulunan, herhangi bir sit alanında kalmayan, mülkiyeti Maliye Hazinesi'ne ait tapunun 401 ada 1 nolu parselinde kayıtlı tescilsiz Merkez Saray Camii'nin avlusunda bulunan mezarlık alanının, 2863 sayılı Kanunun 6. maddesi ile Korunması Gerekli Taşınmaz Kültür Varlıklarının ve Sitlerin Tespit ve Tescili Hakkında Yönetmelik'in 4. Maddesinde belirtilen "Korunması Gerekli Taşınmaz Kültür Varlığı" niteliklerini gösterdiğinden, anılan Kanunun 7. maddesi kapsamında "Korunması Gerekli Taşınmaz Kültür Varlığı" olarak tesciline, yapı grubunun I. (birinci) grup yapı olarak belirlenmesine, hazırlanan tescil fişinin uygun olduğuna;

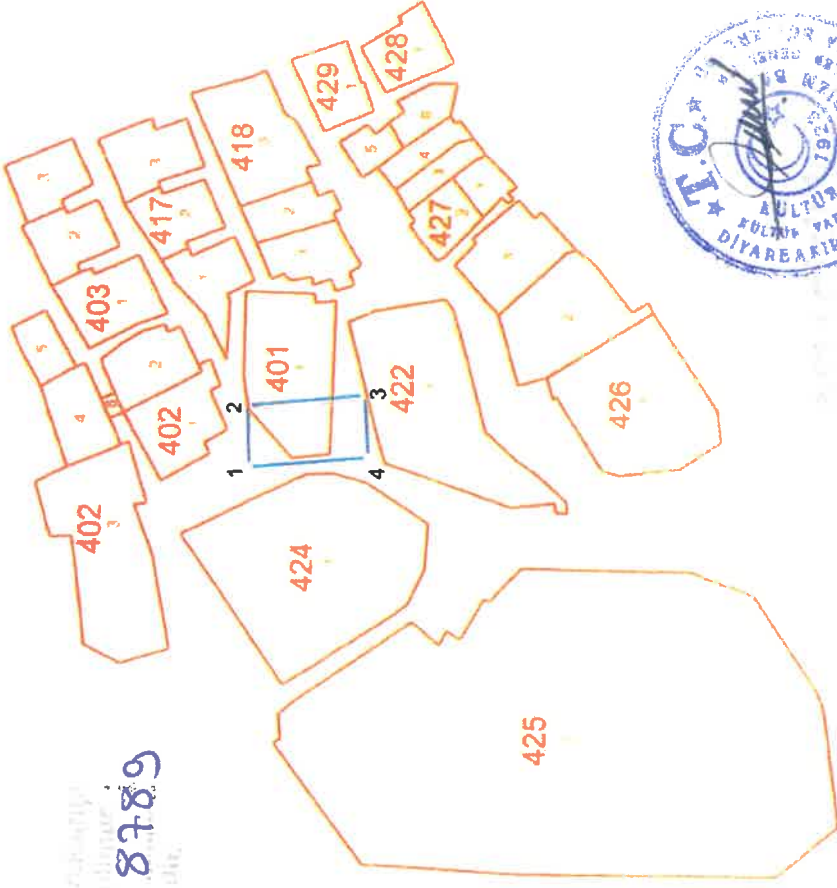
-2863 sayılı Kanunun 8. Maddesi kapsamında, mezarlık alanının korunma alanı sınırlarının ekli koordinatlı haritada işaretlendiği şekilde belirlenmesine;

-13.03.2012 tarih ve 28232 sayılı Resmi Gazetede yayımlanarak yürürlüğe giren "Korunması Gerekli Taşınmaz Kültür Varlıklarının ve Sitlerin Tespit ve Tescili Hakkında Yönetmelik" gereği, ilgili Tapu Müdürlüğünce 401 ada 1 nolu parselin tapu kütüğünün beyanlar hanesine "Bir Kısmı, Korunması Gerekli I. (birinci) Grup Taşınmaz Kültür Varlığı ve Korunma Alanıdır" şerhinin, ifade edildiği şekilde konulmasına ve bu işleme ait bilgi-belgelerin Koruma Bölge Kurulu Müdürlüğüne iletilmesine;

-Mezarlık alanı ile korunma alanı sınırları içerisinde yapılacak olan her türlü fiziki ve inşaf (ifraz, tevhit, yeni parsel ihdası, imar uygulaması dâhil) uygulama öncesinde Koruma Bölge Kurulundan izin alınması gerektiğine karar verildi.

ELAZIĞ İLİ, MADEN İLÇESİ, CAMİLİKEBİR MAHALLESİ,

401 ADA, 1 PARSELDEKİ MEZARLIK ALANI KORUNMA ALANI



26.10.2021 8789
Sayılı Karar Ekli'dir.

UTM 3 DERECELİK DİLİME ESAS (ITRF96)
DATUMU KOORDİNAT DEĞERLERİ (DOM:39)

Nokta No	Y	X
1	558221.274	4251376.306
2	558230.116	4251376.614
3	558231.264	4251359.868
4	558222.280	4251359.335




ÖLÇEK:1/1000



GÖSTERİM

 401 ADA, 1 PARSELDEKİ MEZARLIKLARIN KORUNMA ALANI SINIRI


 KADASTRAL PARSEL SINIRI






AVRUPA KONSEYİ		ANIT	ENVANTER NO:			
TÜRKİYE	Kültür Varlıkları ve Müzeler Genel Müdürlüğü		HARİTA NO			
İLİ: Elazığ	İLÇESİ: Maden	MAHALLE/KÖY: Camiikebir		KORUMA DERECESESİ	1.Grup Yapı	X
SOKAK ve KAPI NO:		KADASTRO:		2.Grup Yapı		
		Pafta: Ada: 401 Parsel: 1				
ADI: Mezarlık Alanı	YAPTIRAN:	YAPAN:		MİMARİ ÇAĞI: 19-20 yy.		
	YAPIM:	KİTABE:		VAKFIYE:		
GENEL TANIM: Elazığ İli, Maden İlçesi, Camiikebir Mahallesinde, Merkez Saray Caminin de yer aldığı 401 ada 1 parselin batı köşesinde yer alan mezarlık alanıdır.						

Koruma Durumu	A	İyi	Taşıyıcı	A	Dış Yapı	A	Üst Yapı	A	İç Yapı	A	Süsleme Elemanları	A	Rutubet	A	Yok
	B	Orta		B		B		B		B		B		B	İzi Var
	C	Fena		C		C		C		C		C		C	Önemli



GÖZLEMLER: Mezar taşlarının üzeri liken kaplanmış ve zamanla tahrip olmuştur. Bazı ayak, baş ve sanduka taşlarında kırıklar vardır.

BUGÜNKÜ SAHİBİ: **BAKIMINDAN SORUMLU OLAN:**

YAPILAN ONARIMLAR:

AYRINTILI TANIM:
Camiikebir Mahallesinde, Hükümet Konağı karşısında yer alan Merkez Saray Camiinin yer aldığı 401 ada 1 parselin batısında, avlu duvarı köşesinde 5 adet mezar yer almaktadır. Bu mezarlardan bir tanesi büyük ihtimal sonradan değiştirilerek betonarme malzemeden inşa edilmiş olup ayak ve baş taşı bulunmamaktadır. Ayak ve baş şahideleri bulunan mezar taşlarından ikisinin baş taşı fes formunda olup ikisinde de sülüs hatla Osmanlı Türkçesi ile yazılmış 6 satır kitabe yer almaktadır. Fes formlu mezar taşlarından bir tanesinin kitabesi kabartma çizgilerle panolara ayrılmış, son satırda Hicri: 1281? (Miladi 1865?) tarihi gözlemlenmiştir. Bu mezarın sanduka taşı (kapak taşı) kırılmış beş parça halindedir. Diğer mezar taşı ise basit kemer formunda üst kısmı yuvarlatılmış, üzeri tahribattan dolayı tam olarak okunamamakla birlikte bitkisel ve geometrik desenler içerdiği tahmin edilmektedir. Diğer mezarın baş taşı ise taç yaprak formunda üzerinde herhangi bir yazı veya süsleme ihtiva etmemektedir. Mezar taşlarının 19. yy. sonu 20 yy. başlarına tarihlendirmek mümkündür. Burasının mezarlık alanı olduğu mu yoksa mezar taşlarının buraya sonradan mı taşındığı tam olarak bilinmemektedir.

TEKNİK BİLGİLER	SU	ELEKTRİK	ISITMA	KANALİZASYON
	-	-	-	-

ORJİNAL KULLANIMI: -

BUGÜNKÜ KULLANIMI: MEZARLIK

ÖNERİLEN KULLANIMI: MEZARLIK

HAZIRLAYANLAR:
İmdat SAĞIR Mühendis
Tahir DEMİRYOLUK Uzman

KONTROL EDEN:



YAYIN DİZİNİ	EKLER	
	RAPOR	X
	FOTOĞRAF	X
	RÖLÖVE PROJESİ	
	RESTORASYON PROJESİ	
	HARİTA	X
	KROKİ	
	KİTABE	
	VAKFIYE	
	DİĞER	

26.10.2021 8.789
REVİZYON



Handwritten signature and date: 26.10.2021

