

**T.C.**  
**KÜLTÜR VE TURİZM BAKANLIĞI**  
**DIYARBAKIR KÜLTÜR VARLIKLARINI**  
**KORUMA BÖLGE KURULU**  
**KARAR**

**Tarihi ve No.** : 27.10.2021-337  
**Karar Tarihi ve No.** : 27.10.2021-8817  
**Dosya No** : 73.03.44

**Toplantı Yeri**  
**DIYARBAKIR**

Şırnak İli, Güçlükonak İlçesi, Fındık Beldesi, Karşıyaka Mahallesi sınırları içerisinde mülkiyeti Maliye Hazinesine ait orman vasıflı 102 ada, 1 parselde yer alan "Aşe Nevala Şikefta Kaya Oyma Mekanları" nın tescil talebine ilişkin; Şırnak İl Kültür ve Turizm Müdürlüğü'nün 11.03.2021 tarih ve 1210091 sayılı yazısı ve ekleri, Mardin İl Kültür ve Turizm Müdürlüğü'nün 16.03.2021 tarih ve 1222284 sayılı yazısı ve ekleri, ilgili kurum görüşlerinin istendiği Diyarbakır Kültür Varlıklarını Koruma Bölge Kurulu Müdürlüğü'nün 29.06.2021 tarih ve 1500393 sayılı yazısı ve eki, istenen kurum görüşlerinin iletildiği; Çevre ve Şehircilik Bakanlığı, Çevresel Etki Değerlendirmesi, İzin ve Denetim Genel Müdürlüğü'nün 07.07.2021 tarih ve 1283125 sayılı yazısı, DSİ 10. Bölge Müdürlüğü'nün 13.07.2021 tarih ve 1403916 sayılı yazısı, Van Çevre ve Şehircilik İl Müdürlüğü'nün 28.07.2021 tarih ve 1382486 sayılı yazısı, Enerji ve Tabii Kaynaklar Bakanlığı'nın 29.07.2021 tarih ve 2021231278 sayılı yazısı, Karayolları 9. Bölge Müdürlüğü'nün 02.08.2021 tarih ve 512423 sayılı yazısı, İller Bankası Anonim Şirketi, Mekansal Planlama Daire Başkanlığı'nın 18.08.2021 tarih ve 28967 sayılı yazısı, Diyarbakır Kültür Varlıklarını Koruma Bölge Kurulu Müdürlüğü'nün 30.06.2021 tarih ve 1500438 sayılı yazısı ile istenen kadastro bilgilerinin iletildiği, Şırnak Kadastro Müdürlüğü'nün 02.07.2021 tarih ve 1825424 sayılı yazısı ve eki ile Diyarbakır Kültür Varlıklarını Koruma Bölge Kurulu Müdürlüğü'nün 29.06.2021 tarih ve E.816343 sayılı uzman raporu, okundu. Ekleri (Tescil Fişi, Kadastral Harita) ile konuya ilişkin bilgi belgeler incelendi. Yapılan görüşmeler sonunda;

Şırnak İli, Güçlükonak İlçesi, Fındık Beldesi, Karşıyaka Mahallesi sınırları içerisinde mülkiyeti Maliye Hazinesine ait orman vasıflı 102 ada, 1 nolu parselde bulunan, herhangi bir sit alanında kalmayan, karar eki krokide koordinatlarla yeri belirtilen "Aşe Nevala Şikefta Kaya Oyma Mekanları" nın, 2863 sayılı Kanunun 6. maddesi ile Korunması Gerekli Taşınmaz Kültür Varlıklarının ve Sitlerin Tespit ve Tescili Hakkında Yönetmelik'in 4. Maddesinde belirtilen "Korunması Gerekli Taşınmaz Kültür Varlığı" niteliklerini gösterdiğinden, anılan Kanunun 7. maddesi kapsamında "Korunması Gerekli Taşınmaz Kültür Varlığı" olarak tesciline, yapı grubunun I.(birinci) Grup yapı olarak belirlenmesine, hazırlanan tescil fişinin uygun olduğuna;

-2863 sayılı Kanunun 8. Maddesi gereğince, Fındık Beldesi, Karşıyaka Mahallesi, tapulama harici alanda bulunan "Aşe Nevala Şikefta Kaya Oyma Mekanları" nın korunma alanının ekli koordinatlı krokide işaretlendiği şekilde belirlenmesine,


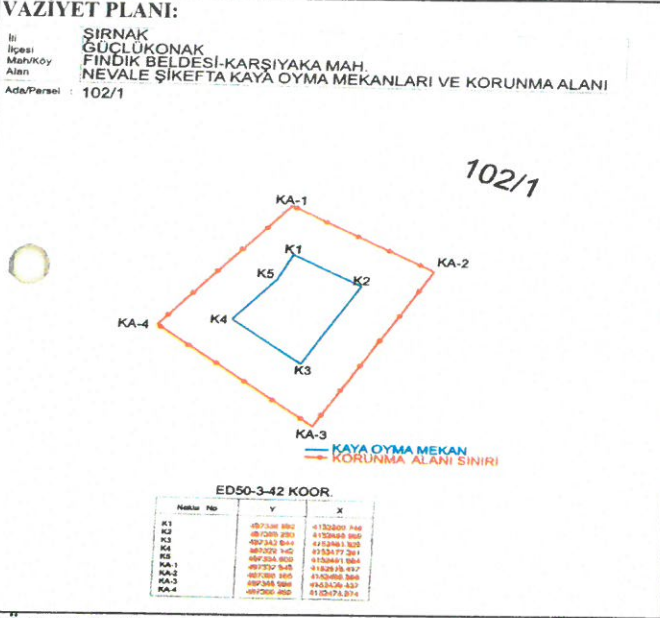
-13.03.2012 tarih ve 28232 Resmi Gazetede yayımlanarak yürürlüğe giren "Korunması Gerekli Taşınmaz Kültür Varlıklarının ve Sitlerin Tespit ve Tescili Hakkında Yönetmelik" gereği, ilgili Tapu Müdürlüğünce Şırnak İli, Güçlükonak İlçesi, Fındık Beldesi, Karşıyaka Mahallesi sınırları içinde, Maliye Hazinesine ait orman vasıflı 102 ada 1 nolu parselin tapu kütüğü beyanlar hanesine "Bir Kısmı Korunması Gerekli I. Grup Taşınmaz Kültür Varlığı ve Korunma Alanıdır" şerhinin bırakılmasına ve işlem sonucuna ilişkin bilgi, belgelerin Diyarbakır Kültür Varlıklarını Koruma Bölge Kurulu Müdürlüğüne iletilmesine;

-"Aşe Nevala Şikefta Kaya Oyma Mekanları" nın korunma alanı sınırları içerisinde yapılacak olan her türlü fiziki ve inşai (ifraz, tevhit, imar uygulaması dâhil) uygulama öncesinde Diyarbakır Kültür Varlıklarını Koruma Bölge Kurulundan izin alınması gerektiğine karar verildi.

AVRUPA KONSEYİ	DOĞAL VE KÜLTÜREL VARLIKLARI KORUMA ENVANTERİ (D.K.V.K.E)	ANIT	ENVANTER NO:		
T Ü R K İ Y E	KÜLTÜR VARLIKLARI VE MÜZELER GENEL MÜDÜRLÜĞÜ		HARİTA NO:		
İLİ: ŞIRNAK	İLÇESİ: GÜÇLÜKONAK	MAHALLE/KÖY: FINDIK-KARŞIYAKA	KORUMA DERECESESİ	ANITSAL	1 2 3
SOKAK VE KAPI NO:		KADASTRO: ADA: 102 PARSEL: 1	ÇEVRESEL	1 2 3	
ADI : AŞE NEVALA ŞİKEFTA KAYA OYMA MEKANLARI	YAPTIRAN:	YAPAN:	MİMARİ ÇAĞI:		
	YAPIM TARİHİ:	KİTABE:	VAKFİYE:		

GENEL TANIM: Güçlükonak İlçesi'nin yaklaşık 6 km. kuzeydoğusunda, Fındık Beldesinin 1.5 km. güneybatısında yer almaktadır.

KORUNMUŞLUK DURUMU: KÖTÜ	TAŞIYICI YAPI: KÖTÜ	CEPHE DURUMU: KÖTÜ	ÖRTÜ DURUMU: KÖTÜ	İÇ YAPI DURUMU: KÖTÜ	BEZEME DURUMU: -	RUTUBET DURUMU:-
--------------------------	---------------------	--------------------	-------------------	----------------------	------------------	------------------



GÖZLEMLER:

BUGÜNKÜ SAHİBİ: Özel Mülkiyet BAKIMINDAN SORUMLU OLAN:

YAPILAN ONARIMLAR:

**AYRINTILI TANITIM:** Nevala Şikefta Kaya Oyma Mekanları; Güçlükonak İlçesi'nin yaklaşık 15 km kuzeydoğusunda, Fındık Beldesinin yaklaşık 1 km güneyinde yer almaktadır. Tepenin yamacında yan yana 3 adet kaya konut görülmüştür.

Kaya Oyma Mekan 1: 6x5 m ölçülerinde, 1.60 m yüksekliğinde ana kayaya oyulmuş mekan görülmüştür.

Kaya Oyma Mekan 2: 3x3 m ölçülerinde, 1.60 m yüksekliğinde ana kayaya oyulmuş mekan görülmüştür.

Kaya Oyma Mekan 3: 3x4 m ölçülerinde, 1.80 m yüksekliğinde ana kayaya oyulmuş mekan görülmüştür.

TEKNİK BİLGİLER:	ISITMA SİSTEMİ:	
	KANALİZASYON:	
	SU:	
	ELEKTRİK:	

ÖZGÜN KULLANIMI: Kaya Oyma Mekan

BUGÜNKÜ KULLANIMI: (Kullanılmıyor)

ÖNERİLEN KULLANIMI: Kaya Oyma Mekan

HAZIRLAYANLAR:  
Yılmaz ERGİ (Arkeolog) *Yılmaz ERGİ*  
Hüseyin GÜLER (Arkeolog) *Hüseyin GÜLER*  
Ahmet DEMİR (Arkeolog) *Ahmet DEMİR*  
04.10.2021

KONTROL EDEN:  
*Mehriban KARAASLAN*  
Mehriban KARAASLAN  
Bölge Kurulu Müdürü



YAYIN DİZİNİ:

- 1-
- 2-
- 3-
- 4-


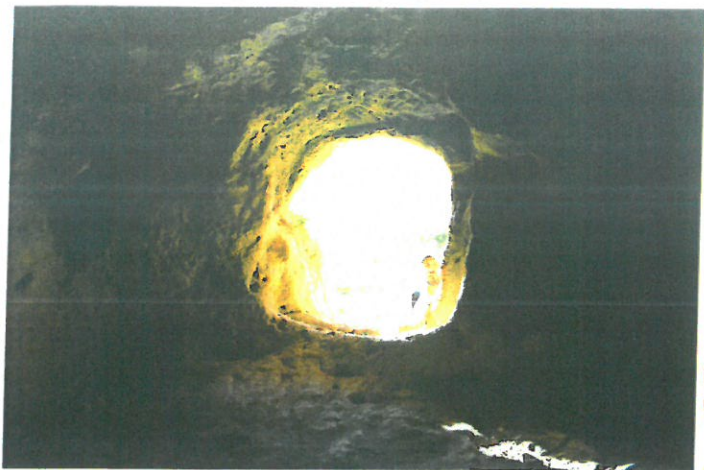
T.C.  
Diyarbakır Kültür Varlıkları  
Koruma Bölge Kurulunun  
27.10.2021 tarih ve 8819  
Sayılı Karar Eki dir

EKLER:

RAPOR X	
FOTOĞRAF X	
HARİTA X	
KROKİ X	
KİTABE	
VAKFİYE	

TESCİL :  
KARAR NO :  
KARAR TARİHİ :



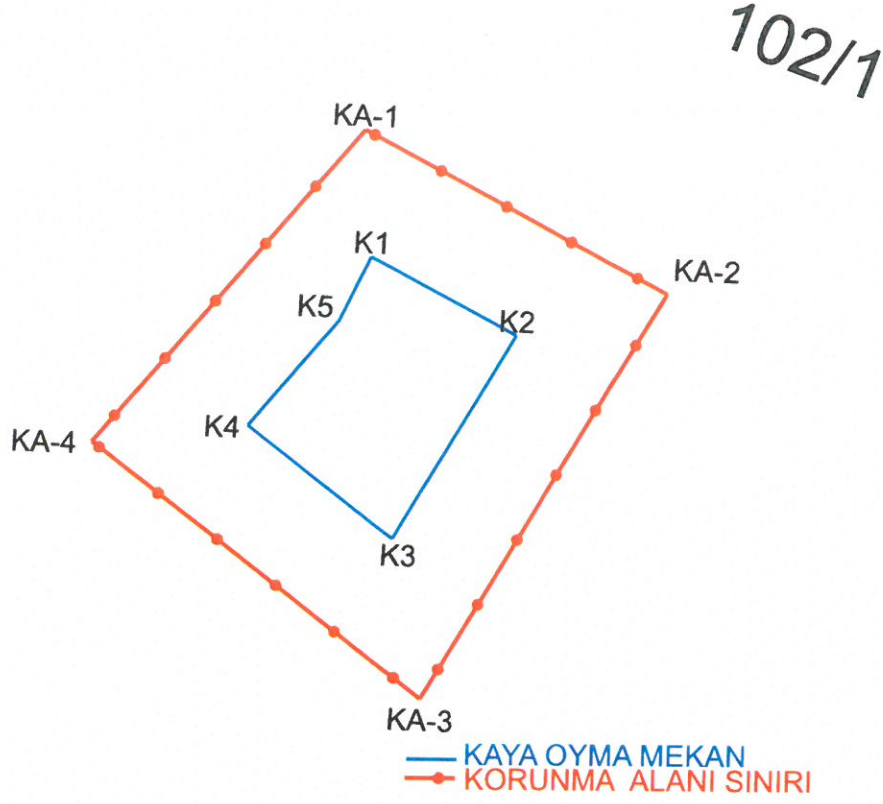




İli  
İlçesi  
Mah/Köy  
Alan

ŞIRNAK  
GÜÇLÜKONAK  
FINDIK BELDESİ-KARŞIYAKA MAH.  
NEVALE ŞİKEFTA KAYÀ OYMA MEKANLARI VE KORUNMA ALANI

Ada/Parsel : 102/1



ED50-3-42 KOOR.

Nokta No	Y	X
K1	497338.892	4152500.748
K2	497359.293	4152489.969
K3	497342.644	4152461.626
K4	497322.142	4152477.281
K5	497334.609	4152491.884
KA-1	497337.546	4152518.417
KA-2	497380.165	4152495.899
KA-3	497346.998	4152439.437
KA-4	497300.459	4152474.974

ED50-6-39 KOOR.

Nokta No	Y	X
K1	762539.000	4154984.000
K2	762559.744	4154973.872
K3	762544.000	4154945.000
K4	762523.000	4154960.000
K5	762535.000	4154975.000
KA-1	762537.090	4155001.625
KA-2	762580.425	4154980.467
KA-3	762549.062	4154922.951
KA-4	762501.391	4154957.001



Diyarbakır Kültür Varlıkları  
Koruma Bölge Kurulunun  
29.10.2021 tarih ve 88.17.  
Sayılı Karar Eki dir.

A-11 W. Bayraktar  
Harita Mühendisi

Mehmet ÖZKAYA  
Harita Mühendisi