

T.C.
KÜLTÜR VE TURİZM BAKANLIĞI
SAMSUN KÜLTÜR VARLIKLARINI KORUMA BÖLGE KURULU
KARAR

Toplantı Tarihi ve No :01.10.2021-330 Toplantı Yeri : AMASYA
Karar Tarihi ve No :01.10.2021-8018

Amasya ili, Suluova ilçesi, Kurnaz Köyü, Cilbiye Mevkiinde tespit edilen höyüğün tescil edilmesi gerektiğine dair rapor ve belgelerin gönderildiği Amasya Valiliği İl Kültür ve Turizm Müdürlüğünün 22.04.2021 gün ve 1340798 sayılı yazısı, yapılan incelemeler sonucunda malzeme alınarak tahribata uğramış olan 120 ada, 6, 7, 8 nolu parsellerdeki Cilbiye Tepesi Höyüğünün I. derece arkeolojik sit alanı olarak tescil edilmesi gerektiğine dair Samsun Kültür Varlıklarını Koruma Bölge Kurulu Müdürlüğü uzmanlarının 16.07.2021 gün ve 466 sayılı raporu, kurum görüşlerinin iletildiği Tarım ve Orman Bakanlığı 11. Bölge Müdürlüğünün 30.07.2021 gün ve 2154886 sayılı, Amasya Çevre ve Şehircilik İl Müdürlüğünün 02.08.2021 gün ve 1415149 sayılı, Karayolları 7. Bölge Müdürlüğünün 02.08.2021 gün ve 513162 sayılı, DSİ 7. Bölge Müdürlüğünün 16.08.2021 gün ve 1471868 sayılı yazıları okundu, ekleri ve ilgili dosyası incelendi, yapılan görüşmeler sonunda;

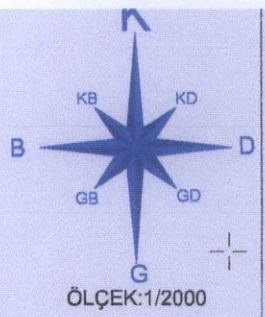
Amasya ili, Suluova ilçesi, Kurnaz Köyü, Cilbiye Mevkiinde, özel mülkiyete ait 120 ada, 6, 7, 8 nolu parsellerde bulunan Cilbiye Tepesi Höyüğünün 2863 sayılı yasa kapsamında I. derece arkeolojik sit alanı olarak tescil edilmesine, sit sınırlarının ekli 1/2000 ölçekli haritada işaretlendiği şekilde ve belirtilen koordinatlar doğrultusunda kabul edilmesine, ekteki tescil fişinin uygun olduğuna; söz konusu höyükte malzeme alınarak yapılar tahribat yapılmasıyla ilgili yasal soruşturma açılmasına ve sonucundan Samsun Kültür Varlıklarını Koruma Bölge Kurulu Müdürlüğüne bilgi verilmesine, 120 ada, 6, 7, 8 nolu parsellerin tapu kaydına "karar eki haritada koordinatları belirtilen alanın I. derece arkeolojik sit alanı olduğuna" dair şerh konulmasına;

I. derece arkeolojik sit alanında koruma amaçlı imar planı yapılıncaya kadar, Kültür ve Tabiat Varlıklarını Koruma Yüksek Kurulu'nun 05.11.1999 gün ve 658 sayılı ilke kararındaki I. derece arkeolojik sit alanlarına ilişkin koruma ve kullanma koşullarının geçerli olduğuna,

Buna göre, DSİ 7. Bölge Müdürlüğünün 16.08.2021 gün ve 1471868 sayılı yazısında söz konusu alanın yapılması planlanan Suluova Sulama Projesi kapsamında kaldığı belirtildiğinden, Kültür ve Tabiat Varlıklarını Koruma Yüksek Kurulu'nun 05.11.1999 gün ve 658 sayılı ilke kararındaki "Korumaya yönelik bilimsel çalışmalar dışında aynen korunacak sit alanlarıdır." ve "Bilimsel amaçlı kazıların dışında hiçbir kazı yapılamaz, ancak resmi ve özel kuruluşlarca zorunlu durumlarda yapılacak alt yapı uygulamaları için Müze Müdürlüğünün ve varsa kazı başkanının görüşüyle konu koruma kurulunda değerlendirilir." hükmü doğrultusunda, I. derece arkeolojik sit alanı içinde yapılacak her türlü inşai ve fiziki uygulama öncesinde Samsun Kültür Varlıklarını Koruma Bölge Kurulundan izin alınmasına karar verildi.

ASLI GİBİDİR

İLİ:AMASYA
İLÇESİ:SULUOVA
KÖYÜ:KURNAZ
SİT TÜRÜ/DERECESİ:ARKEOLOJİK/1
DOSYA NO:05-04/57



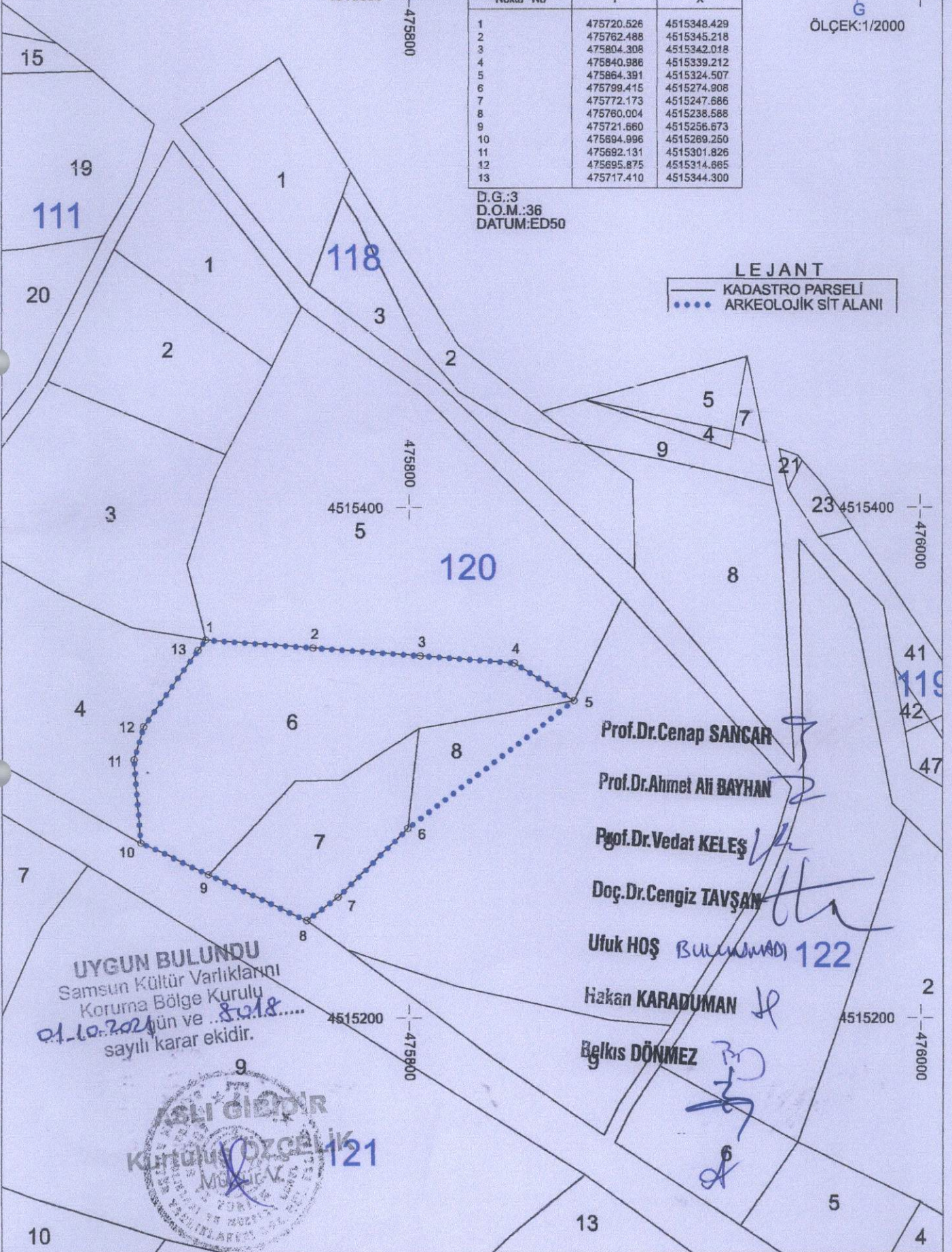
4515600
475800

Nokta No	Y	X
1	475720.526	4515348.429
2	475762.488	4515345.218
3	475804.308	4515342.018
4	475840.986	4515339.212
5	475864.391	4515324.507
6	475799.415	4515274.908
7	475772.173	4515247.686
8	475780.004	4515238.588
9	475721.660	4515256.673
10	475694.996	4515289.250
11	475692.131	4515301.826
12	475695.875	4515314.665
13	475717.410	4515344.300


D.G.:3
D.O.M.:36
DATUM:ED50

LEJANT

— KADASTRO PARSELI
••••• ARKEOLOJİK SİT ALANI



UYGUN BULUNDU
Samsun Kültür Varlıklarını
Koruma Bölge Kurulu
01.10.2024 ün ve ...
sayılı karar ekidir.



Prof.Dr.Cenap SANCAR

Prof.Dr.Ahmet Ali BAYHAN

Prof.Dr.Vedat KELEŞ

Doç.Dr.Cengiz TAVŞAN

Ufuk HOŞ BULUNMADI 122

Hakan KARADUMAN

Belkıs DÖNMEZ

AVRUPA KONSEYİ KÜLTÜREL VARLIKLARI KORUMA ANTIYAKI		D.N.T.A.E.		ENVANTER NO	
TÜRKİYE		KÜLTÜR VARLIKLARI VE MÜZELER GENEL MÜDÜRLÜĞÜ		HARİTA NO	
İL : AMASYA	İLÇESİ : SULUOVA	MAHALLE - KÖY VEYA MEVKİİ : KURNAZ KÖYÜ		KADASTRO PAFTA :	ADA PARSEL
ADI : CİLBİYE TEPE Sİ HÖYÜĞÜ				120	6, 7, 8
<p>GENEL TANIM : Amasya ili, Suluova ilçesi, Kurnaz Köyü, Cilbiye Mevkiinde, eski Amasya-Samsun karayolunun kuzey kenarında, tarla vasıflı taşınmazlar üzerinde yer almaktadır. Höyüğün 120 ada, 6 parselde kalan kuzey batı kısmı doğal yükseltisini korumakla birlikte 120 ada, 6 ve 7 nolu parsellerde kalan karayolu kenarındaki güney kesimi ile doğu kısmının geniş çaplı toprak alımı nedeniyle yok olmuştur. Höyüğün toprak alınan kısımlarında dik kesitler oluşmuş olup 120 ada, 7 parselde kalan kısmının ise geçmişte düzlenerek tarla olarak kullanıldığı gözlenmiştir. Höyüğün doğal yapısı korunmuş olan kuzey-kuzeybatı yamaçlarında yoğun olarak Eski Tunç Çağı seramik parçalarına rastlanmakta olup tepenin eteklerinde ve tepeyi çevreleyen düz tarlaların yüzeyinde de Tunç Çağı seramiklerinin yanı sıra Roma dönemi çatı kiremidi parçalarına da rastlanmıştır. Malzeme alınarak tahrip edilmiş höyük kesitlerinde de kültür tabakaları ve seramik parçaları görülmektedir. Seramik bulguların yoğunluğu ve yayılımı dikkate alındığında höyük yerleşmesinin 120 ada, 6, 7 ve kısmen 8 nolu parsellere yayıldığı anlaşılmaktadır.</p>					
ŞİMDİKİ TEHLİKELER : -					
ŞİMDİKİ DURUM : Toprak malzeme alınmış					
SIT POTANSİYELİ : I. derece arkeolojik sit alanı				KORUMA DERECE Sİ: I. der. Arkeolojik sit	
ŞİMDİKİ KORUMA :				HAZIRLAYANLAR: 16.07.2021	
ÖNERİLEN KORUMA : I. derece arkeolojik sit alanı				İpek KARAMAN: Arkeolog	
TAYIN DİZİ Sİ :				Yasemin FEYİZ GÜNEY: Mimar	
GÖZLEMLER :				KONTROL EDEN: 16.07.2021	
				Kurtuluş ÖZÇELİK: Müdür V.	
				KORUMA KURULU KARARLARI	
				REVİZYON	
				KORUMA KURULU ONAYI	

HARİTALAR, FOTOĞRAFLARI



