

T.C.
KÜLTÜR VE TURİZM BAKANLIĞI
Kayseri Kültür Varlıklarını Koruma Bölge Kurulu
KARAR

Toplantı No ve Tarih :304 – 25.02.2021
Karar No ve Tarih : 5061 -25.02.2021

Toplantı Yeri
KAYSERİ

Niğde İli, Merkez İlçesi, Hamamlı Mahallesi'nde bulunan ve Devletin Hüküm ve Tasarrufu Altındaki kadastro harici alanda yer alan tümülüsün I.(birinci)derece arkeolojik sit alanı olarak tescili istemine ilişkin Niğde İl Kültür ve Turizm Müdürlüğünün 12.06.2020 gün ve E.398717 sayılı yazısı gereği Koruma Bölge Kurulu Müdürlüğü uzmanlarınca yerinde yapılan inceleme sonucu Niğde İli, Merkez, Hamamlı Mahallesi'nde bulunan ve Devletin Hüküm ve Tasarrufu Altındaki kadastro harici alanda tespit edilen "Hamamlı Mahallesi Tümülüsü"nü 1.derece arkeolojik sit alanı olarak tesciline ilişkin Koruma Bölge Kurulu Müdürlüğü uzmanlarının 15.12.2020 gün ve 516621 sayılı yerinde inceleme raporu; Nevşehir Çevre ve Şehircilik İl Müdürlüğünün 23.12.2020 gün ve 17232 sayılı, Kültür ve Turizm Bakanlığı Yatırım ve İşletmeler Genel Müdürlüğünün 24.12.2020 gün ve 983600 sayılı, Kayseri İl Tarım ve Orman Müdürlüğünün 29.12.2020 gün ve 3681954 sayılı, Niğde Çevre ve Şehircilik İl Müdürlüğünün 27.01.2021 gün ve 167282 sayılı görüş yazıları; Koruma Bölge Kurulu Müdürlüğü raportörünün 12.02.2021 gün ve 607253 sayılı dosya inceleme raporu okundu; raportörün açıklamaları dinlendi, dosyasındaki bilgi ve belgeler incelendi, yapılan görüşme sonucunda;

Niğde İli, Merkez İlçesi, Hamamlı Mahallesi'nde ve kadastro harici alanda bulunan "Hamamlı Mahallesi Tümülüsü"nü 2863 sayılı Yasa kapsamına giren özellikler taşıması nedeniyle I. (birinci) derece arkeolojik sit alanı olarak tescil edilmesine; bu doğrultuda hazırlanan ve kararımız eki 1/25000 ölçekli harita ile sit fişinin uygun olduğuna;


- Sit alanı sınırları içinde Kültür ve Tabiat Varlıklarını Koruma Yüksek Kurulu'nun 05.11.1999 gün ve 658 sayılı ilke kararının I. derece arkeolojik sit alanlarına ilişkin 1. Maddesinde belirtilen Koruma ve Kullanma Koşullarının geçerli olduğuna ,
- Sit alanı kadastro harici alanda kaldığından bu alanda yeni bir sınırlandırma ve parsel ihdası olması durumunda Kurulumuzdan izin alınmasına,
- Sit alanının korunmasına yönelik belli aralıklarla kolluk kuvvetlerince kontrolünün sağlanmasına;
- Sit Alanına ilişkin ilgili kurumlar tarafından süresi içinde Koruma Amaçlı İmar Planı hazırlanması gerektiğine karar verildi.

ASLI GİBİDİR

AVRUPA KONSEYİ	DOĞAL VE KÜLTÜREL VARLIKLARI KORUMA ENVANTERİ	D.K.V.K.E	SİT	ENVANTER NO	123
TÜRKİYE	KÜLTÜR VARLIKLARI VE MÜZELER GENEL MÜDÜRLÜĞÜ			HARİTA NO	
İLİ: NİĞDE	İLÇESİ: MERKEZ	MAHALLE KÖY : HAMAMLI MAHALLESİ	KADASTRO		
		VEYA MEVKİİ :	PAFTA:	ADA:	PARSEL: Kadastro Harici
ADI: HAMAMLI MAHALLESİ TÖMÜLÜSÜ					
GENEL TANIM: Niğde İli, Merkez, Hamamlı Mahallesi'nde bulunan, şehir merkezinin yaklaşık 2km. kuzeybatısındaki kayalık alan üzerinde yer almaktadır. Tömülüsün çapı yaklaşık 40m. olup taş yığmadır. Tömülüs üzerinde yer yer 3-4 m. çapında, 1-2m. derinliğinde boşluklar tespit edilmiştir. Mezar odasına ulaşıldığına dair herhangi bir emareye rastlanmamıştır.					
ŞİMDİKİ TEHLİKELER :					
ŞİMDİKİ DURUM :					
SİT POTANSİYELİ : 1.derece arkeolojik sit			KORUMA DERECEŚİ : 1.derece arkeolojik sit		
ŞİMDİKİ KORUMA :			HAZIRLAYANLAR:		
			Dilek YALDIZ Arkeolog		
			Aytaç TANRISEVEN Harita Mühendisi 15.12.2020		
ÖNERİLEN KORUMA :			KONTROL EDEN: Alper YILDIZ Bölge Kurul Müdür V.		
			K. K. V. K. B. K. KARARLARI		
YAYIN DİZİSİ :			KKTVBK 28.02.1992/1233		
			NKTVBK 15.04.2004/2612		
GÖZLEMLER			REVİZYON :		
Kayseri Kültür Varlıklarının Koruma Bölge Kurulunun 25.02.2021'de ve 5061 Sayılı karar ekidir.			K. K. V. K. B. K. ONAYI: 25/2/2021		





ONANDI

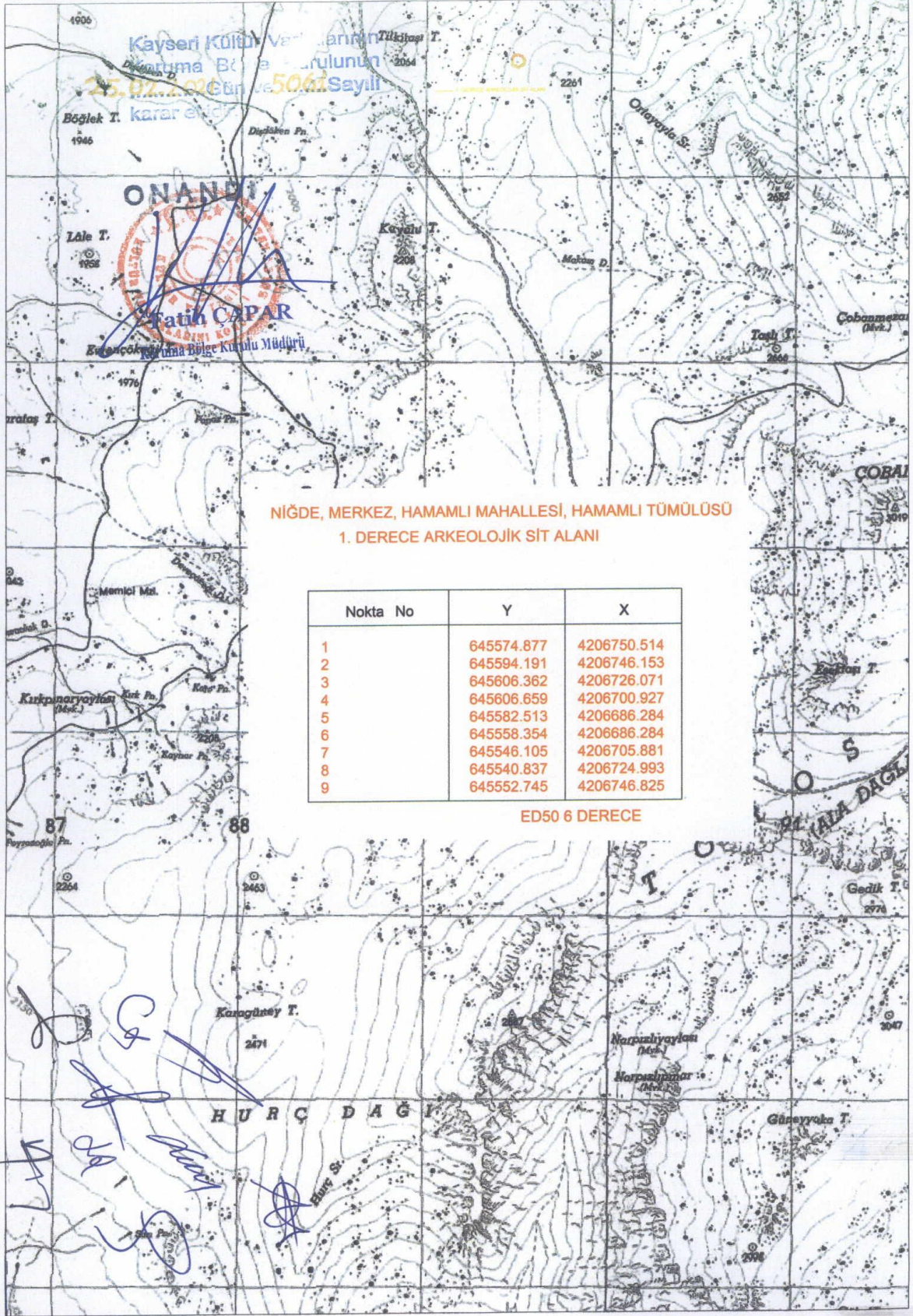
Fatih ÇAPAR
Koruma Bölge Kurulu Müdürü



KAYSERİ KÜLTÜR VARLIKLARINI KORUMA BÖLGE KURULU

[Handwritten signatures and initials]





Kayseri Kültür Varlıklarını Koruma Bölge Kurulunun 25.02.2009 Tarihli 5061 Sayılı Karar Eylemi

ONANDI
Fatih ÇAPAR
Eskişehir Kültür Varlıklarını Koruma Bölge Kurulu Müdürü

**NIĞDE, MERKEZ, HAMAMLI MAHALLESİ, HAMAMLI TÜMÜLÜSÜ
1. DERECE ARKEOLOJİK SİT ALANI**

Nokta No	Y	X
1	645574.877	4206750.514
2	645594.191	4206746.153
3	645606.362	4206726.071
4	645606.659	4206700.927
5	645582.513	4206686.284
6	645558.354	4206686.284
7	645546.105	4206705.881
8	645540.837	4206724.993
9	645552.745	4206746.825

ED50 6 DERECE

Handwritten signatures and initials in blue ink.