

T.C.
KÜLTÜR VE TURİZM BAKANLIĞI
EDİRNE KÜLTÜR VARLIKLARINI
KORUMA BÖLGE KURULU
K A R A R

Toplantı Tarihi ve No : 27.10.2021- 382
Karar Tarihi ve No : 27.10.2021- 7900

Toplantı Yeri
EDİRNE

Edirne İli, Havsa İlçesi, Arpaç Köyü, 924 parselde yer alan, sit alanı dışında kalan, şahıs mülkiyetine kayıtlı taşınmaz üzerinde yer alan Arpaç A Tümülsü Edirne Kültür Varlıklarını Koruma Bölge Kurulu Müdürlüğü uzmanları tarafından tespit edilmiş olup, taşınmazın tescil edilmesi istemine ilişkin hazırlanan tescil evrakları, 2863 sayılı yasanın 7 inci maddesi gereği Edirne Kültür Varlıklarını Koruma Bölge Müdürlüğü'nün 18.08.2021 tarih ve E.1635354 sayılı yazısı ile istenen kurum görüş yazısı, Edirne Çevre ve Şehircilik Müdürlüğü'nün 23.08.2021 tarih ve 1566474 sayılı yazısı, Edirne İl Özel İdaresinin 10.09.2021 tarih ve 12413 sayılı, Milli Emlak Müdürlüğü'nün 10.09.2021 tarih ve E.1699105 sayılı yazısı, İl Tarım ve Orman Müdürlüğü'nün 17.09.2021 tarih ve 2696659 sayılı yazısı, Karayolları 1. Bölge Müdürlüğü'nün 27.09.2021 tarih ve E.573173 sayılı yazısı, DSİ 11.Bölge Müdürlüğü'nün 20.10.2021 tarih ve E.1655309 sayılı kurum görüş yazıları ile uzmanın 11.10.2021 tarih ve 985554 sayılı raporu okundu, dosyası incelendi, yapılan görüşmeler sonunda;

Edirne İli, Havsa İlçesi, Arpaç Köyü, 924 parselde yer alan, sit alanı dışında kalan, şahıs mülkiyetine kayıtlı taşınmaz üzerinde yer alan Arpaç A Tümülsünün:



-2863 sayılı Kanunun 6 ncı maddesi kapsamına giren özellikler taşıması nedeniyle Korunması Gerekli Taşınmaz Kültür Varlıklarının ve Sitlerin Tespit ve Tescili Hakkında Yönetmeliğin 3 üncü ve 4 üncü maddeleri doğrultusunda, ekli 1/2000 ölçekli haritada belirlenen koordinatlı sınırlar itibarıyla 1. derece arkeolojik sit alanı olarak tescil edilmesine, tescil fişinin ve paftasının uygun olduğuna,

-Taşınmazın tapu kütüğü beyanlar hanesine, İlgili Tapu Müdürlüğünce, ekli paftaya göre, bir kısmının 1. derece arkeolojik sit alanında kaldığına dair şerh düşülmesine,

-Taşınmazda koruma amaçlı imar planı yapılıncaya kadar Koruma Yüksek Kurulunun 05.11.1999 tarihli ve 658 sayılı ilke kararında yer alan 1. derece arkeolojik sit alanı hükümlerinin geçiş dönemi koruma esasları ve kullanma koşulları olarak belirlenmesine,

Karar verildi.

ASLI GİBİDİR

AVRUPA KONSEYİ	KÜLTÜREL VARLIKLARI KORUMA ENVANTERİ K.V.K.E		SİT	ENVANTER NO :
TÜRKİYE	KÜLTÜR VARLIKLARI VE MÜZELER GENEL MÜDÜRLÜĞÜ			HARİTA NO:
İLİ : EDİRNE	İLÇESİ HAVSA	MAHALLE KÖY: ARPAÇ KÖYÜ	KADASTRO: PAFTA:- ADA: - PARSEL: 924	
ADI: ARPAÇ A TÖMÖLÖSÜ	TÜRÜ: TÖMÖLÖS	DÖNEMİ:		
GENEL TANIMI:				
Tümölüsler yığma tepeler şeklinde oluşturulmuş anıt mezar tepeleridir. Türkiye'deki Tümölüs tipinin yaygın olduğu yerlerden birisi Trakya'dır. En çok bilinen biçim konik olmak üzere, küre, yarımküre, biçimsiz tümsekler gibi çeşitli tipleri bulunmaktadır. Tümölüsler mezar tipine göre platformlar, çukurlular, mezar odalılar, lahitliler ve basit mezar olmak üzere beş ayrı grupta incelenebilir. Nadiren tek, çoğunlukla gruplar halinde bulunurlar.				
ŞİMDİKİ TEHLİKELER:				
Tarımsal faaliyetler ve definencilik.				
ŞİMDİKİ DURUMU:				
Söz konusu Tümölüs Köyün yaklaşık 1.5 kuzey doğusunda, Akardere Köy İçi yolunun 40 m kuzeyinde tarla içinde kalmaktadır. Tümölüs ortalama 30-40 metre çapında ve yaklaşık 4-5 metre yüksekliğindedir.				
SİT POTANSİYELİ:		KORUMA DERECEŚİ:		
I. Derece Arkeolojik Sit		I. Derece Arkeolojik Sit		
UYGUNDUR				
ŞİMDİKİ KORUMA:				
Korumasız.				
ÖNERİLEN KORUMA:				
<ul style="list-style-type: none"> - "I. Derece Arkeolojik Sit Alanı" olarak tescil edilmesi ve koruma sınırının belirlenmesi. - Bölgedeki güvenlik birimleri tarafından izlenmesi. - Tarım amaçlı kullanımının engellenmesi. 				
GÖZLEMLER:		T.C. KÜLTÜR VE TURİZM BAKANLIĞI EDİRNE KÜLTÜR VARLIKLARINI KORUMA BÖLGE KURULU		
Tümölüsün etek kısmında elektrik direği vardır.		Yusuf ŞAMİLOĞLU Müdür		
VAZİYET PLANI		FOTOĞRAF		
				
KOORDİNATLAR:		FOTOĞRAF ÇEKİM TARİHİ: 13.08.2021		
HAZIRLAYANLAR:		EKLER:		
Özner ÇELİK	Müze Araştırmacısı (Sanat Tarihiç M.A)	RAPOR	X	KONTROL EDEN: Yusuf ŞAMİLOĞLU Müdür KURUL ONAYI NO:
Hamdi GÜNDOĞDU	Sanat Tarihiçi	FOTOĞRAF	X	
		HARİTA	X	
		KROKİ		
YAYIN DİZİNİ		REVİZYON:		
Şahin YILDIRIM, Doğu Trakya'da Mezar Tepelerinin Ortaya Çıkışı ve Gelişimi, Ankara Üniversitesi, 2008 (Yayınlanmamış Doktora Tezi.), s.110		KURUL KARARLARI:		

E.K.V.K. Kurulunun 27.10.2021

Tarih ve 7900 sayılı elidir.

T.C.
KÜLTÜR VE TURİZM BAKANLIĞI
EDİRNE KÜLTÜR VARLIKLARINI
KORUMA BÖLGE KURULU

ARPAÇ KÖYÜ

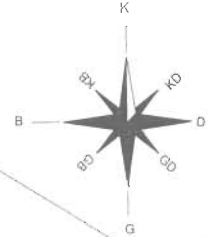
ARPAÇ A TUMÜLÜSÜ

924 PARSEL

925 PARSEL

UYGUNDUR


Yusuf ŞAMİLOĞLU
Müdür



1/2000 ÖLÇEK
E17-C2 (1/25000)

EDİRNE-HAVSA İLÇESİ ARPAÇ KÖYÜ KIŞLA TEPE MEV.

ARPAÇ A TUMÜLÜSÜ 924 PARSEL

1. DERECE ARK.SİT ALANI KOORDINATLARI

UTM ED50 6 DERECELİK

UTM ED50 3 DERECELİK

-GÖSTERİM-

NoktaNo	Y	X
A1	491569.9247	4615362.8243
A2	491529.4753	4615329.9042
A3	491539.9684	4615358.4342
A4	491574.9876	4615308.4730
A5	491593.4532	4615335.1356
A6	491531.7233	4615310.0020

NoktaNo	Y	X
A1	491566.5513	4617209.7082
A2	491526.0858	4617176.7749
A3	491536.5830	4617205.3163
A4	491571.6162	4617155.3351
A5	491590.0893	4617182.0084
A6	491548.3427	4617156.8647



E.K.V.K. Kurulunun 27.10.2021
Tarih ve 7900 sayılı karar ekidir.

