

**T.C.**  
**KÜLTÜR VE TURİZM BAKANLIĞI**  
**EDİRNE KÜLTÜR VARLIKLARINI**  
**KORUMA BÖLGE KURULU**  
**K A R A R**

**Toplantı Tarihi ve No : 27.10.2021 – 382**  
**Karar Tarihi ve No : 27.10.2021 – 7905**

**Toplantı Yeri**  
**EDİRNE**

Edirne İli, Lalapaşa İlçesi, Doğanköy sınırları içinde kalan 101 ada, 22 parsel ile Demirköy sınırları içinde kalan 122 ada, 16 parsel sayılı, kamu orta malı olan mera vasıflı taşınmazlarda yer alan Donköyçökesi Tepede Koruma Bölge Kurulu Müdürlüğü uzmanlarınca yapılan inceleme sonucunda alanın tescil edilmesine ilişkin kurum görüşlerinin talep edildiği Koruma Bölge Kurulu Müdürlüğünün 30.08.2021 tarihli ve 1664592 sayılı yazısı, konuya ilişkin kurum görüşünün bildirildiği Enerji ve Tabii Kaynaklar Bakanlığı Maden ve Petrol İşleri Genel Müdürlüğünün 06.09.2021 tarihli ve 2021268582 sayılı yazısı ile 25.10.2021 tarihli ve 1012223 sayılı uzman raporu okundu, dosyası incelendi, yapılan görüşmeler sonunda;

Edirne İli, Lalapaşa İlçesi, Doğanköy sınırları içinde kalan 101 ada, 22 parsel ile Demirköy sınırları içinde kalan 122 ada, 16 parsel sayılı taşınmazlarda yer alan Donköyçökesi Tepenin, 2863 sayılı Kanununun 6 ncı maddesi kapsamına giren özellikler taşıması nedeniyle Korunması Gerekli Taşınmaz Kültür Varlıklarının ve Sitlerin Tespit ve Tescili Hakkında Yönetmeliğin 3 üncü ve 4 üncü maddeleri doğrultusunda, ekli 1/10000 ölçekli haritada belirlenen koordinatlı sınırlar itibariyle I. derece arkeolojik sit alanı olarak tescil edilmesine,

-Taşınmazların tapu kütüklerinin beyanlar hanesine, ekli paftaya göre, bir kısmının I. derece arkeolojik sit alanı olduğuna dair kayıt düşülmesine,

-Taşınmazlarda koruma amaçlı imar planı yapılıncaya kadar Koruma Yüksek Kurulunun 05.11.1999 tarihli ve 658 sayılı ilke kararında yer alan I. derece arkeolojik sit alanı hükümlerinin geçiş dönemi koruma esasları ve kullanma koşulları olarak belirlenmesine,

Karar verildi.

**ASLI GİBİDİR**

AVRUPA KONSEYİ	KÜLTÜREL VARLIKLARI KORUMA ENVANTERİ K.V.K.E.		SİT	ENVANTER NO :	
TÜRKİYE	KÜLTÜR VARLIKLARI VE MÜZELER GENEL MÜDÜRLÜĞÜ			HARİTANO:	
İLİ : EDİRNE	İLÇESİ : LALAPAŞA	MAHALLE KÖY: DOĞANKÖY - DEMİRKÖY	KADASTRO: PAFTA: -	ADA: -	PARSEL: 101/22, 122/16
ADI: Çöke Tepe I. Derece Arkeolojik Sit Alanı	TÜRÜ:	DÖNEMİ:			

**GENEL TANIMI:**

Edirne İli, Lalapaşa İlçesi, Doğanköy sınırları içinde kalan 101 ada, 22 parsel ile Demirköy sınırları içinde kalan 122 ada, 16 parsel sayılı, kamu orta malı olan mera vasıflı taşınmazlarda yer alan Donköyçökesi Tepe, çevreye hâkim, yüksek ve kayalık bir tepedir. Zirvedeki kayalıklar üzerinde, insan müdahalesiyle şekillendirilmiş; yüzeyinde taşın işlenerek düzlendiğini gösteren yatay izlerin bulunduğu bir alan tespit edilmiştir. Kaya üzerinde tespit edilen izler ve seramik buluntuları, erken süreçlere giden bir kaya sunağının varlığını göstermektedir.

**ŞİMDİKİ TEHLİKELER:**

Madencilik faaliyetleri ve kaçak kazılar.

T.C.  
**KÜLTÜR VE TURİZM BAKANLIĞI**

**ŞİMDİKİ DURUMU:**

EDİRNE KÜLTÜR VARLIKLARINI  
KORUMA BÖLGE KURULU

**SİT POTANSİYELİ:**

I. Derece Arkeolojik Sit Alanı

**KORUMA DERECESESİ:**

I. Derece Arkeolojik Sit Alanı

**UYGUNDUR**


**ŞİMDİKİ KORUMA:**

Korumasız.


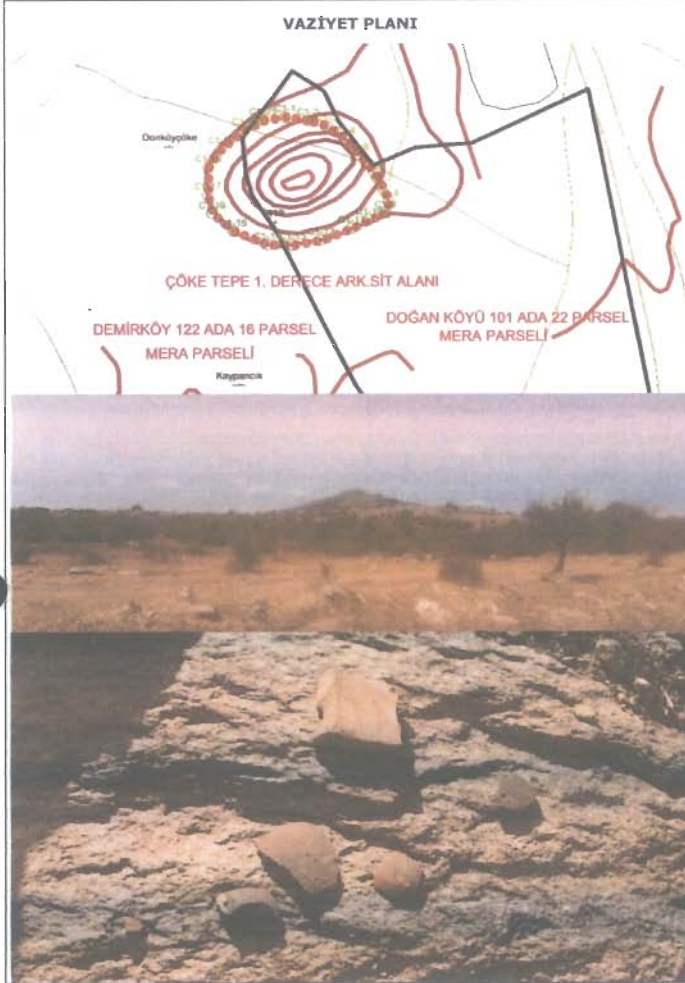
**ÖNERİLEN KORUMA:**

I. derece arkeolojik sit alanı olarak tescil edilmesi önerilmektedir.

E.K.V.K. Kurulunun 27.10.2021  
Tarih ve 7905 sayılı karar ekidir.



**GÖZLEMLER:**



**KOORDİNATLAR:**

FOTOĞRAF ÇEKİM TARİHİ: 26.08.2021

**HAZIRLAYANLAR:**

Burcu KAYA TOPAÇOĞLU (Arkeolog)

Hakan ERDEN (Harita Mühendisi)

Hamdi GÜNDOĞDU (Sanat Tarihçi)

**EKLER:**

RAPOR	X
FOTOĞRAF	X
HARİTA	X
KROKİ	X

KONTROL EDEN:  
Yusuf ŞAMİLOĞLU (Müdür)

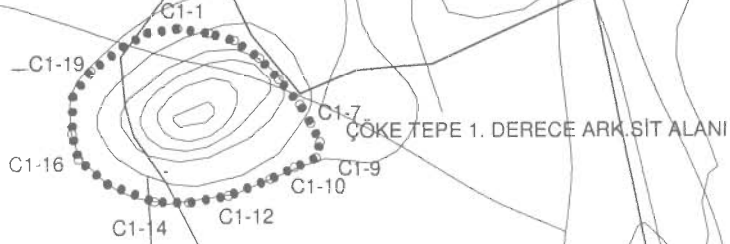
KURUL ONAYI:

*(Handwritten signatures and initials)*

**YAYIN DİZİNİ**

Engin Beksac, "Kuzeybatı Anadolu ve Trakya'da Erken Kültürel (Kaya Oyma ve Megalit) Anıtları ve Kült Alanları Projesi Edirne Kırklareli Yüzye Araştırması 2011", 30. Araştırma sonuçları Toplantısı, Cilt 1, 2012, S. 44.

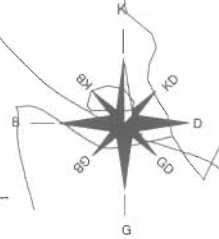
T.C.  
KÜLTÜR VE TURİZM BAKANLIĞI  
EDİRNE KÜLTÜR VARLIKLARINI  
KORUMA BÖLGE KURULU



DEMİRKÖY 122 ADA 16 PARSEL  
MERA PARSELİ

DOĞAN KÖYÜ 101 ADA 22 PARSEL  
MERA PARSELİ

UYGUNDUR



1/10000 ÖLÇEK

E.K.V.K. Kurulunun 27.10.2021  
Tarih ve 7905 sayılı karar ekidir.

EDİRNE İLİ LALAPAŞA İLÇESİ -DOĞANKÖY-DEMİRKÖY KÖYÜ

DOĞANKÖY 101/22 PARSEL VE DEMİRKÖY 122/16 PARSEL

1. DERECE ARK.SİT ALANI KOORDİNATLARI

NoktaNo	Y	X	NoktaNo	Y	X
C1-1	474659.000	4640966.000	C1-1	474682.132	4642977.420
C1-2	474692.259	4641120.229	C1-2	474724.868	4642970.987
C1-3	474734.979	4641113.799	C1-3	474760.136	4642960.765
C1-4	474770.232	4641103.580	C1-4	474794.994	4642936.128
C1-5	474805.076	4641078.954	C1-5	474820.959	4642906.075
C1-6	474831.031	4641048.912	C1-6	474850.093	4642870.807
C1-7	474860.153	4641013.659	C1-7	474864.916	4642845.251
C1-8	474874.970	4640988.113	C1-8	474877.489	4642819.184
C1-9	474887.538	4640962.056	C1-9	474871.867	4642797.206
C1-10	474881.918	4640940.087	C1-10	474841.506	4642783.814
C1-11	474851.570	4640926.701	C1-11	474807.943	4642767.786
C1-12	474818.020	4640910.678	C1-12	474749.729	4642745.358
C1-13	474759.830	4640888.259	C1-13	474695.333	4642736.137
C1-14	474705.454	4640879.042	C1-14	474647.689	4642737.200
C1-15	474657.830	4640880.105	C1-15	474583.458	4642761.897
C1-16	474593.625	4640904.793	C1-16	474543.713	4642795.754
C1-17	474533.896	4640938.636	C1-17	474534.881	4642831.819
C1-18	474545.067	4640974.686	C1-18	474536.353	4642883.340
C1-19	474546.539	4641026.187	C1-19	474560.642	4642918.669
C1-20	474570.818	4641061.501	C1-20	474605.890	4642952.716
C1-21	474616.047	4641095.535	C1-21	474639.538	4642971.457
C1-21	474649.683	4641114.269			

UTM ED50 6 DERECELİK

UTM ED50 3 DERECELİK

*Handwritten signatures and initials in blue ink.*

-GÖSTERİM-



1. DERECE ARK. SİT ALANI\_HAT



KADASTRAL\_HAT