

**T.C.**  
**KÜLTÜR VE TURİZM BAKANLIĞI**  
**EDİRNE KÜLTÜR VARLIKLARINI**  
**KORUMA BÖLGE KURULU**  
**K A R A R**

**Toplantı Tarihi ve No : 27.10.2021- 382**  
**Karar Tarihi ve No : 27.10.2021- 7907**

**Toplantı Yeri**  
**EDİRNE**

Edirne İli, Süloğlu İlçesi, Küküler Köyü, 643 parselde yer alan, sit alanı dışında kalan, Maliye Hazinesi mülkiyetine kayıtlı taşınmaz üzerinde yer alan Küküler U ve Ü Tümülsleri Edirne Kültür Varlıklarını Koruma Bölge Kurulu Müdürlüğü uzmanları tarafından tespit edilmiş olup, taşınmazın tescil edilmesi istemine ilişkin hazırlanan tescil evrakları, 2863 sayılı yasanın 7 inci maddesi gereği Edirne Kültür Varlıklarını Koruma Bölge Müdürlüğü'nün 18.08.2021 tarih ve E.1635354 sayılı yazısı ile istenen kurum görüş yazısı, Edirne Çevre ve Şehircilik Müdürlüğü'nün 23.08.2021 tarih ve 1566474 sayılı yazısı, Edirne İl Özel İdaresinin 10.09.2021 tarih ve 12413 sayılı, Milli Emlak Müdürlüğü'nün 10.09.2021 tarih ve E.1699105 sayılı yazısı, İl Tarım ve Orman Müdürlüğü'nün 17.09.2021 tarih ve 2696659 sayılı yazısı, Karayolları 1. Bölge Müdürlüğü'nün 27.09.2021 tarih ve E.573173 sayılı yazısı, DSİ 11.Bölge Müdürlüğü'nün 20.10.2021 tarih ve E.1655309 sayılı kurum görüş yazıları ile uzmanın 11.10.2021 tarih ve 985528 sayılı raporu okundu, dosyası incelendi, yapılan görüşmeler sonunda;

Edirne İli, Süloğlu İlçesi, Küküler Köyü, 643 parselde yer alan, sit alanı dışında kalan, Maliye Hazinesi mülkiyetine kayıtlı taşınmaz üzerinde yer alan Küküler U ve Ü Tümülslerinin:

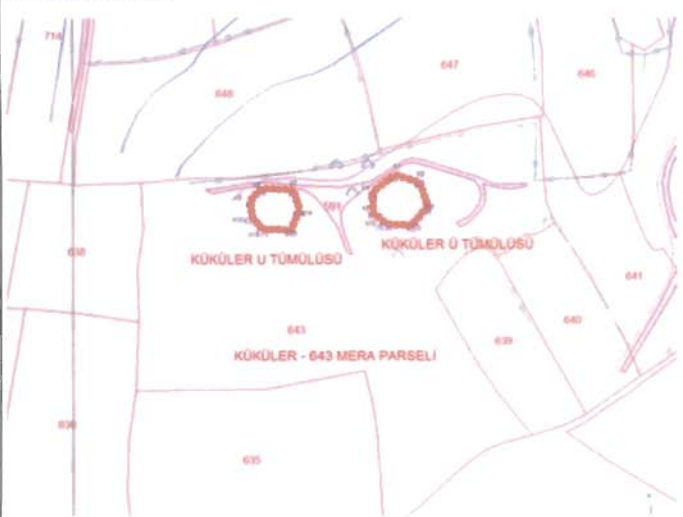

-2863 sayılı Kanunun 6 ncı maddesi kapsamına giren özellikler taşıması nedeniyle Korunması Gerekli Taşınmaz Kültür Varlıklarının ve Sitlerin Tespit ve Tescili Hakkında Yönetmeliğin 3 üncü ve 4 üncü maddeleri doğrultusunda, ekli 1/2000 ölçekli haritada belirlenen koordinatlı sınırlar itibarıyla 1. derece arkeolojik sit alanı olarak tescil edilmesine, tescil fişinin ve paftasının uygun olduğuna,

-Taşınmazın tapu kütüğü beyanlar hanesine, İlgili Tapu Müdürlüğünce, ekli paftaya göre, bir kısmının 1. derece arkeolojik sit alanında kaldığına dair şerh düşülmesine,

-Taşınmazda koruma amaçlı imar planı yapılıncaya kadar Koruma Yüksek Kurulunun 05.11.1999 tarihli ve 658 sayılı ilke kararında yer alan 1. derece arkeolojik sit alanı hükümlerinin geçiş dönemi koruma esasları ve kullanma koşulları olarak belirlenmesine,

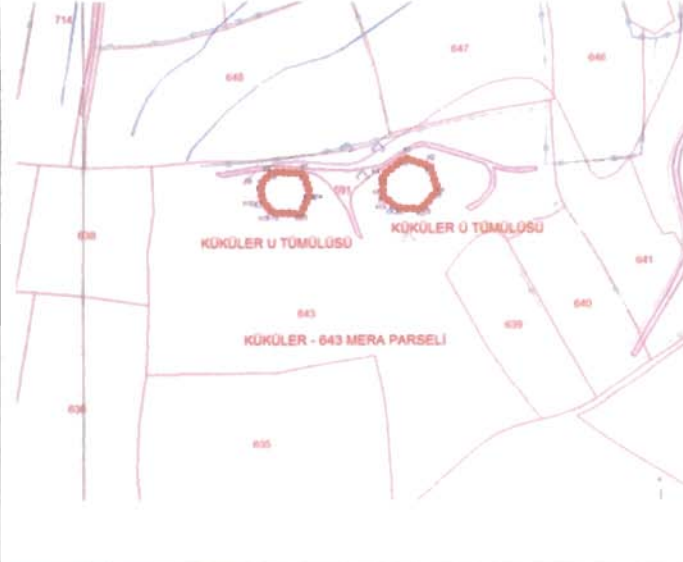

Karar verildi.

**ASLI GİBİDİR**

AVRUPA KONSEYİ	KÜLTÜREL VARLIKLARI KORUMA ENVANTERİ K.V.K.E		SİT	ENVANTER NO :
TÜRKİYE	KÜLTÜR VARLIKLARI VE MÜZELER GENEL MÜDÜRLÜĞÜ			HARİTA NO:
İLİ :	İLÇESİ	MAHALLE KÖY:	KADASTRO:	
EDİRNE	SÜLOĞLU	KÜKÜLER KÖYÜ	PAFTA:- ADA: - PARSEL: 643	
ADI:	TÜRÜ:	DÖNEMİ:		
KÜKÜLER U TÖMÖLÖSÜ	TÖMÖLÖS			
<b>GENEL TANIMI:</b>				
Tömölüsler yığma tepeler şeklinde oluşturulmuş anıt mezar tepeleridir. Türkiye'deki Tömölüs tipinin yaygın olduğu yerlerden birisi Trakya'dır. En çok bilinen biçim konik olmak üzere, küre, yarımküre, biçimsiz tümsekler gibi çeşitli tipleri bulunmaktadır. Tömölüsler mezar tipine göre platformlar, çukurlular, mezar odaları, lahitliler ve basit mezar olmak üzere beş ayrı grupta incelenebilir. Nadiren tek, çoğunlukla gruplar halinde bulunurlar.				
<b>ŞİMDİKİ TEHLİKELER:</b>				
Tarımsal faaliyetler ve definencilik.				
<b>ŞİMDİKİ DURUMU:</b>				
Küküler Köyü Köy İçi yolunun 40 m kuzeyinde mera içinde kalmaktadır. Tömölüs ortalama 30-40 metre çapında ve yaklaşık 4-5 metre yüksekliğindedir.				
<b>SİT POTANSİYELİ:</b>		<b>KORUMA DERECESİ:</b>		
I. Derece Arkeolojik Sit		I. Derece Arkeolojik Sit		
<b>ŞİMDİKİ KORUMA:</b>				
Korumasız.				
<b>ÖNERİLEN KORUMA:</b>				
<ul style="list-style-type: none"> <li>"I. Derece Arkeolojik Sit Alanı" olarak tescil edilmesi ve koruma sınırının belirlenmesi.</li> <li>Bölgedeki güvenlik birimleri tarafından izlenmesi.</li> <li>Tarım amaçlı kullanımının engellenmesi.</li> </ul>				
<b>GÖZLEMLER:</b>				
Küküler Ü Tömölüsü ile arasında yaklaşık 5 metre mesafe vardır. Tömölüsün etekleri kaybolmaya başlamıştır.				
<b>VAZİYET PLANI</b>		<b>FOTOĞRAF</b>		
				
<b>KOORDİNATLAR:</b>		<b>FOTOĞRAF ÇEKİM TARİHİ:</b> 13.08.2021		
<b>HAZIRLAYANLAR:</b>		<b>EKLER:</b>		
Öznuur ÇELİK	Müze Araştırmacısı (Sanat Tarihiçi M.A.)	RAPOR	X	<b>KONTROL EDEN:</b> Yusuf ŞAMİLOĞLU Müdür <b>KURUL ONAYI NO:</b> 
Hamdi GÜNDOĞDU	Sanat Tarihiçi	FOTOĞRAF	X	
		HARİTA	X	
		KROKİ		
<b>YAYIN DİZİNİ</b>		<b>REVİZYON:</b>		
Şahin YILDIRIM, Doğu Trakya'da Mezar Tepelerinin Ortaya Çıkışı ve Gelişimi, Ankara Üniversitesi, 2008 (Yayınlanmamış Doktora Tezi.), s.111		<b>KURUL KARARLAR:</b>		

E.K.V.K Kurulunun 27.10.2021

Tarih ve 7907 sayılı karar ekidir.

AVRUPA KONSEYİ	KÜLTÜREL VARLIKLARI KORUMA ENVANTERİ K.V.K.E		SİT	ENVANTER NO :
TÜRKİYE	KÜLTÜR VARLIKLARI VE MÜZELER GENEL MÜDÜRLÜĞÜ			HARİTA NO:
İLİ :	İLÇESİ	MAHALLE KÖY:	KADASTRO:	
EDİRNE	SÜLOĞLU	KÜKÜLER KÖYÜ	PAFTA:- ADA: - PARSEL: 643	
ADI:	TÜRÜ:		DÖNEMİ:	
KÜKÜLER U TÖMÖLÖSÜ	TÖMÖLÖS			
<b>GENEL TANIMI:</b>				
Tümölüsler yığma tepeler şeklinde oluşturulmuş anıt mezar tepeleridir. Türkiye'deki Tümölüs tipinin yaygın olduğu yerlerden birisi Trakya'dır. En çok bilinen biçim konik olmak üzere, küre, yarımküre, biçimsiz tümsekler gibi çeşitli tipleri bulunmaktadır. Tümölüsler mezar tipine göre platformlar, çukurlular, mezar odalılar, lahitliler ve basit mezar olmak üzere beş ayrı grupta incelenebilir. Nadiren tek, çoğunlukla gruplar halinde bulunurlar.				
<b>ŞİMDİKİ TEHLİKELER:</b>				
Tarımsal faaliyetler ve definçilik.				
<b>ŞİMDİKİ DURUMU:</b>				
Küküler Köyü Köy İçi yolunun 40 m kuzeyinde mera içinde kalmaktadır. Tümölüs ortalama 30-40 metre çapında ve yaklaşık 4-5 metre yüksekliğindedir.				
<b>SİT POTANSİYELİ:</b>		<b>KORUMA DERECESİ:</b>		
I. Derece Arkeolojik Sit		I. Derece Arkeolojik Sit		
T.C.				
<b>ŞİMDİKİ KORUMA:</b>		<b>KÜLTÜR VE TURİZM BAKANLIĞI</b>		
Korumasız.		EDİRNE KÜLTÜR VE TURİZM BAKANLIĞI KORUMA BÖLGE KURULU		
<b>ÖNERİLEN KORUMA:</b>				
- "I. Derece Arkeolojik Sit Alanı" olarak tescil edilmesi ve koruma sınırının belirlenmesi. - Bölgedeki güvenlik birimleri tarafından izlenmesi. - Tarım amaçlı kullanımının engellenmesi.				
<b>GÖZLEMLER:</b>				
Küküler U Tümölüsü ile arasında yaklaşık 5 metre mesafe vardır. Tümölüsün etekleri kaybolmaya başlamıştır.				
<b>Yusuf ŞAMILOĞLU</b> Müdür				
<b>VAZİYET PLANI</b>		<b>FOTOĞRAF</b>		
				
<b>KOORDİNATLAR:</b>		<b>FOTOĞRAF ÇEKİM TARİHİ:</b> 13.08.2021		
<b>HAZIRLAYANLAR:</b>		<b>EKLER:</b>		
Öznr ÇELİK	Müze Araştırmacısı(Sanat Tarihçi M.A)	RAPOR	X	<b>KONTROL EDEN:</b> Yusuf ŞAMILOĞLU Müdür
Hamdi GÜNDOĞDU	Sanat Tarihçi	FOTOĞRAF	X	<b>KURUL ONAY NO:</b>
		HARİTA	X	
		KROKİ		
<b>YAYIN DİZİNİ</b>		<b>REVİZYON:</b>		
Şahin YILDIRIM, Doğu Trakya'da Mezar Tepelerinin Ortaya Çıkışı ve Gelişimi, Ankara Üniversitesi, 2008 (Yayınlanmamış Doktora Tezi), s.111		<b>KURUL KARARLARI:</b>		

E.K.V.K. Kurulunun 27.10.2011

Tarih ve 7907 sayılı karar ekidir.

T.C.  
KÜLTÜR VE TURİZM BAKANLIĞI  
EDİRNE KÜLTÜR VARLIKLARINI  
KORUMA BÖLGE KURULU 647

648

646

592

K8  
K9  
K10  
K12  
K11  
K14

591

K1  
K2  
K3  
K4  
K5  
K6  
K13

KÜKÜLER Ü TÖMÜLÜSÜ

KÜKÜLER U TÖMÜLÜSÜ

641

643

KÜKÜLER - 643 MERA PARSELI

640

639

635

UYGUNDUR

632

Yusuf ŞAMLOĞLU  
Müdür



1/2000 ÖLÇEK  
E17-C2 (1/25000)

EDİRNE-SÜLOĞLU İLÇESİ KÜKÜLER KÖYÜ

KÜKÜLER U VE Ü TÖMÜLÜSLERİ 643 MERA PARSELI

1. DERECE ARK.SIT ALANI KOORDİNATLARI

KÜKÜLER U VE Ü TÖMÜLÜSLERİ

UTM ED50 6 DERECELİK

UTM ED50 3 DERECELİK

-GÖSTERİM-

NoktaNo	Y	X
K1	491762.4601	4617157.1167
K2	491778.3700	4617152.3438
K3	491772.9754	4617125.5571
K4	491749.1355	4617146.6111
K5	491749.0898	4617133.7321
K6	491783.2969	4617137.2487
K7	491699.0847	4617147.9652
K8	491679.2744	4617148.8736
K9	491672.2745	4617141.2446
K10	491672.0770	4617130.7855
K11	491697.7557	4617122.7145
K12	491679.7479	4617123.1146
K13	491757.5389	4617126.3335
K14	491703.1095	4617135.4172

NoktaNo	Y	X
K1	491759.1638	4619004.7186
K2	491775.0801	4618999.9437
K3	491769.6833	4618973.1463
K4	491745.8338	4618994.2088
K5	491745.7882	4618981.3246
K6	491780.0089	4618984.8426
K7	491695.7630	4618995.5635
K8	491675.9448	4618996.4722
K9	491668.9421	4618988.8401
K10	491668.7445	4618978.3768
K11	491694.4335	4618970.3026
K12	491676.4185	4618970.7029
K13	491754.2406	4618973.9231
K14	491699.7894	4618983.0104



1. DERECE ARK. SIT ALANI\_HAT



KADASTRAL\_HAT

Handwritten signature and notes in blue ink.

E.K.V.K. Kurulunun 27.10.2021  
Tarih ve 7907 sayılı karar ekidir.