

**T.C.**  
**KÜLTÜR VE TURİZM BAKANLIĞI**  
**SAMSUN KÜLTÜR VARLIKLARINI KORUMA BÖLGE KURULU**  
**KARAR**

**Toplantı Tarihi ve No** :27.10.2021-333  
**Karar Tarihi ve No** :27.10.2021-8082

**Toplantı Yeri: SAMSUN**

Amasya ili, Merkez Yassıçal-Erkonaş Köyü sınırlarında, özel mülkiyete ait 327 ada 7 parsel ile 327 ada 41 parselde kaçak kazılar sonucu tespit edilen Roma Dönemi Yerleşim alanının tespitine yönelik bilgi-belgelerin gönderildiği Amasya Valiliği İl Kültür ve Turizm Müdürlüğü'nün 07.12.2020 tarihli ve 931891 sayılı yazısı, Amasya Valiliği Çevre ve Şehircilik İl Müdürlüğü'nün 19.08.2021 tarihli ve 1555284 sayılı, Karayolları 7. Bölge Müdürlüğü'nün 13.09.2021 tarihli ve 557686 sayılı, DSİ 7. Bölge Müdürlüğü'nün 28.09.2021 tarihli ve 1599741 sayılı kurum görüşü yazıları, Samsun Kültür Varlıklarını Koruma Bölge Kurulu Müdürlüğü uzmanlarının hazırladığı 19.10.2021 tarihli ve 696 sayılı rapor okundu, ekleri ve ilgili dosyası incelendi. Yapılan görüşmeler sonunda;

Amasya ili, Merkez Yassıçal-Erkonaş Köyü sınırlarında, özel mülkiyete ait 327 ada 2,7,41,42 parsel ile 314 ada 45 parsellerde tespit edilen alanların 2863 sayılı yasanın 6.maddesi kapsamında kaldığı anlaşıldığından "**3.derece arkeolojik sit alanı**" olarak tescil edilmesine, sit sınırlarının ekli 1/1000 ve 1/2000 ölçekli haritada işaretlendiği şekilde ve belirtilen koordinatlar doğrultusunda kabul edilmesine, ekteki tescil fişlerinin uygun olduğuna, 327 ada 2 ve 7 parsel ile 314 ada 45 parselin tapu kütüğünün beyanlar hanesine "**3.derece arkeolojik sit alanıdır**", 327 ada 41 ve 42 parselin tapu kütüğünün beyanlar hanesine "**bir kısmı 3.derece arkeolojik sit alanıdır**" şerhinin konulmasına, şerhlerin konulduğuna dair bilgi-belgenin Samsun Kültür Varlıklarını Koruma Bölge Kurulu Müdürlüğüne iletilmesine, 327 ada 41 parsel ve 314 ada 45 parselde kaçak kazı yaparak kültür varlığı tahribatına sebebiyet verenler hakkında Amasya Cumhuriyet Başsavcılığına suç duyurusunda bulunulmasına, sonucundan Samsun Kültür Varlıklarını Koruma Bölge Kurulu Müdürlüğüne bilgi verilmesine, can ve mal güvenliği açısından tehlike arz eden kaçak kazı çukurlarının ilgili idarece müze denetiminde kapatılması gerektiğine,

3.derece arkeolojik sit alanında koruma amaçlı imar planı yapılıncaya kadar, geçiş dönemi koruma ve kullanma esaslarının belirlenmesine yönelik önerilerin hazırlanarak Samsun Kültür Varlıklarını Koruma Bölge Kuruluna sunulmasına karar verildi.


**ASLI GİBİDİR**



AVRUPA KONSEYİ	KÜLTÜR VARLIKLARINI KORUMA ENVANTERİ (K.V.K.E.)	SİT	ENVANTER NO:
TÜRKİYE	KÜLTÜR VARLIKLARI VE MÜZELER GENEL MÜDÜRLÜĞÜ		HARİTA NO:
İLİ:	İLÇESİ:	MAHALLE, KÖY VE MEVKİİ:Yassıçal-Erkonaş Köyü	
AMASYA	Merkez	KADASTRO	
		PAFTA:	ADA: 327 PARSEL: 41-42
İDİ:	Roma Dönemi Yerleşim Yeri	KORUMA DERECEŚİ:	3

**GENEL TANIM:**

Amasya ili, Merkez Yassıçal-Erkonaş Köyü sınırlarında özel mülkiyete ait 327 ada 41 ve 42 parseller derin bir vadinin içinde kalmaktadır. Her iki parselin üst ölümlerinde ağaçlar mevcuttur. 327 ada 41 parselde yapı kalıntısına ait duvarların açığa çıkarıldığı kaçak kazı çukuru görülmüştür. Duvarın alt sırası kiremitten olup üst kısmı harçlı taş duvar örgüsü ile yapılmıştır. Duvarın az bir bölümü beyaz boyalıdır. Yapıya ait duvarın iki kenarı korunmuş diğer kısımları tahrip edilmiştir. Yapının duvarlarına ait taşlar kazı alanının dışına yayılmış durumdadır. Alanın etrafında yapıya ait olup olmadığı anlaşılamayan mermerden mimari parçalar görülmüştür. Söz konusu parsellerde çatı kiremidi parçaları bulunmaktadır.

<b>İMDİKİ TEHLİKELER</b>	: Kaçak kazılar.	<b>HAZIRLAYANLAR:</b>	<b>20.10.2021</b>
<b>İMDİKİ DURUM</b>	:	Ayşegül TURHAN ERDOĞAN	Arkeolog <i>A. Turhan</i>
		Elif ÇETİN	Uzman Sanat Tarihçisi <i>E. Çetin</i>
<b>İT POTANSİYELİ</b>	: 3.derece arkeolojik		
<b>İMDİKİ KORUMA</b>	:	<b>KONTROL EDEN:</b>	
<b>İNERİLEN KORUMA</b>	: 3.derece arkeolojik		
<b>AYIN DİZİNİ</b>	:		
<b>ÖZLEMLER</b>	: <b>UYGUN BULUNDU</b> Samsun Kültür Varlıklarını Koruma Bölge Kurulu 27.10.2021 gün ve 8082 sayılı karar ektir.	<b>TESCİL</b>	
		<b>KARAR TARİHİ</b>	: <i>27.10.2021</i>
		<b>KARAR NO</b>	: <i>14213/2021</i>
		<b>REVİZYON</b>	:
		<b>REVİZYON</b>	:



**ASLI GİBİDİR**  
Kurtulus ÖZGELİK  
Müdür V.

05.00.924



—•—•— : III. DERECE ARKEOLOJİK SİT SINIRI

ADI : ROMA DÖNEMİ YERLEŞİM ALANI

DOSYA NO : 05-00-924

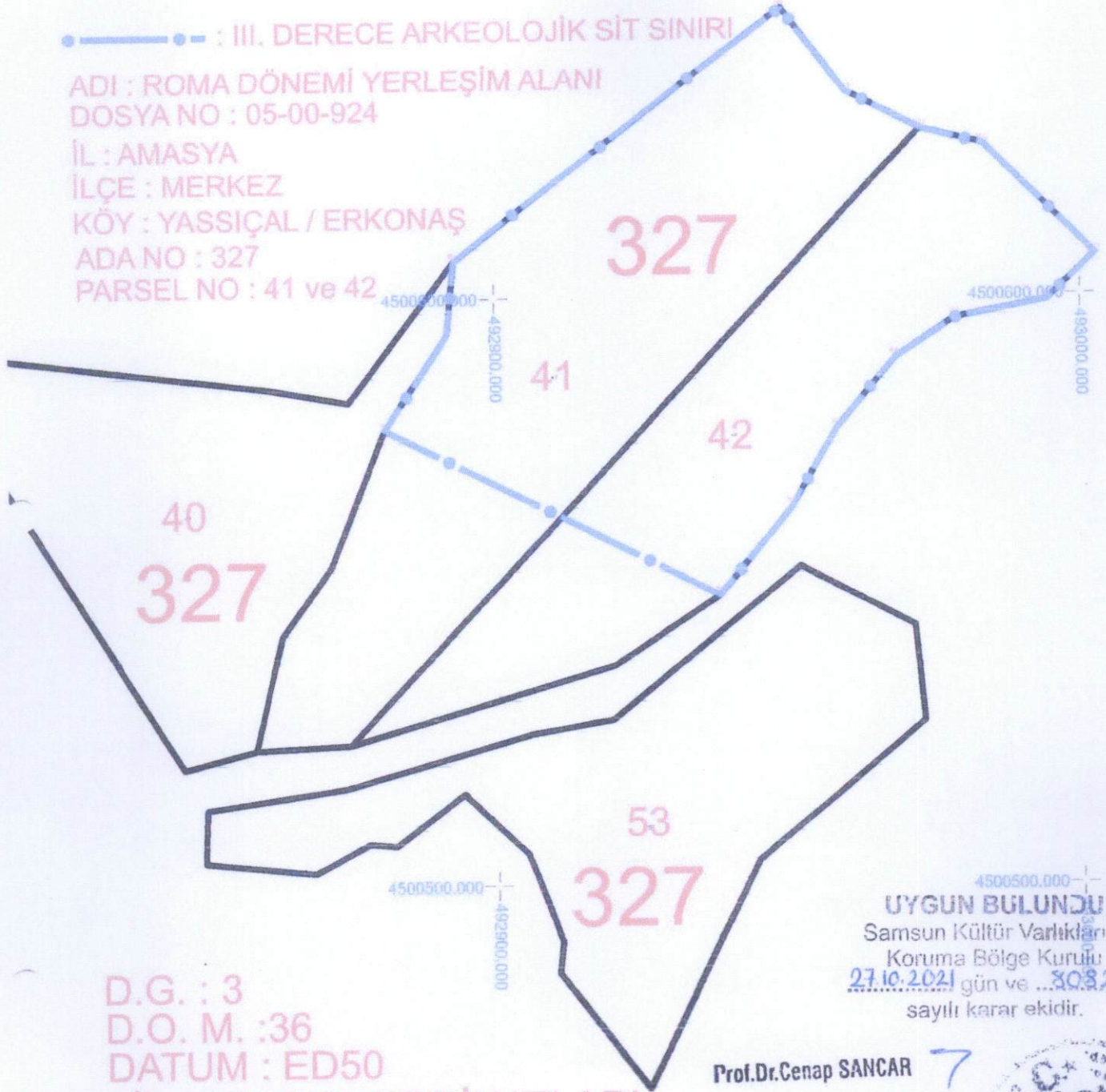
İL : AMASYA

İLÇE : MERKEZ

KÖY : YASSIÇAL / ERKONAŞ

ADA NO : 327

PARSEL NO : 41 ve 42



D.G. : 3

D.O. M. : 36

DATUM : ED50

SİT SINIRI KOORDİNATLARI

Nokta No	Y	X
N1	492949.387	4500649.502
N2	492893.160	4500606.361
N3	492892.005	4500594.036
N4	492881.220	4500577.858
N5	492938.227	4500549.355
N6	492950.553	4500564.377
N7	492958.256	4500577.473
N8	492968.271	4500589.413
N9	492978.671	4500595.961
N10	492994.463	4500599.043
N11	493002.552	4500606.747
N12	492983.678	4500625.620
N13	492972.893	4500628.317
N14	492960.182	4500634.885

UYGUN BULUNDU  
Samsun Kültür Varlıkları  
Koruma Bölge Kurulu  
27.10.2021 gün ve ...3032  
sayılı karar ekidir.

Prof.Dr.Cenap SANCAR

Proi.Dr.Ahmet Ali BAYHAN

Prof.Dr.Vedal KELEŞ

Doç.Dr.Cengiz TAVŞAN

Ufuk HOŞ

Hakan KARADUMAN

Belkis DÖNMEZ



1 / 1000



AVRUPA KONSEYİ	KÜLTÜR VARLIKLARINI KORUMA ENVANTERİ (K.V.K.E.)	SİT	ENVANTER NO:
TÜRKİYE	KÜLTÜR VARLIKLARI VE MÜZELER GENEL MÜDÜRLÜĞÜ		HARİTA NO:
İLİ:	İLÇESİ:	MAHALLE, KÖY VE MEVKİİ: Yassıçal-Erkonaş Köyü	
AMASYA	Merkez	PAFTA:	ADA: (327)-(314) PARSEL: (2,7)(45)
ADI:	Roma Dönemi Yerleşim Yeri	KORUMA DERESESİ:	3

**GENEL TANIM:**

Amasya ili, Merkez Yassıçal-Erkonaş Köyü sınırlarında özel mülkiyete ait 327 ada 7 parsel üzerinde 1 adet kaçak kazı çukuru tespit edilmiştir. Çukurun içinde az bir bölümü korunmuş duvar kalıntısı, açılan çukura ait toprak içinde de dağınık halde moloz taşlar ve çatı kiremidi parçaları gözlemlenmiştir. 327 ada 2 ve 6 parsellerde yapılan yüzey incelemesinde alana yayılmış şekilde çatı kiremidi ve amorf seramik parçaları görülmüştür. 327 ada 7 parsel, Ankara Kültür ve Tabiat Varlıkları Koruma Kurulunun 10.10.1997 tarihli ve 5458 sayılı kararı ile 1.derece arkeolojik sit alanı ilan edilen Büyük Evliya Çalı Tepesi mevkiinde kalan, Samsun Kültür ve Tabiat Varlıklarını Koruma Bölge Kurulunun 15.02.2007 tarihli ve 1101 sayılı kararı ile "korunması gerekli taşınmaz kültür varlığı" olarak tescil edilen Zeus Sunağına ait temel kalıntılarının bulunduğu alana yakın konumdadır.

ŞİMDİKİ TEHLİKELER	: Kaçak kazılar.	HAZIRLAYANLAR:	20.10.2021
ŞİMDİKİ DURUM	:	Ayşegül	Arkeolog
		TURHAN ERDOĞAN	Uzman Sanat Tarihçisi
SİT POTANSİYELİ	: 3.derece arkeolojik	KONTROL EDEN:	KURTULUS ÖZGELİK Koruma Bölge Kurulu Müdür V.
ŞİMDİKİ KORUMA	:		
ÖNERİLEN KORUMA	: 3.derece arkeolojik		
YAYIN DİZİNİ	:		
GÖZLEMLER	:	TESCİL	
		KARAR TARİHİ	
		KARAR NO	: 11275/324
		REVİZYON	:
		REVİZYON	:



UYGUN BULUNDU  
Samsun Kültür Varlıklarını  
Koruma Bölge Kurulu  
27.10.2021 gün ve 8082  
sayılı karar ekidir.





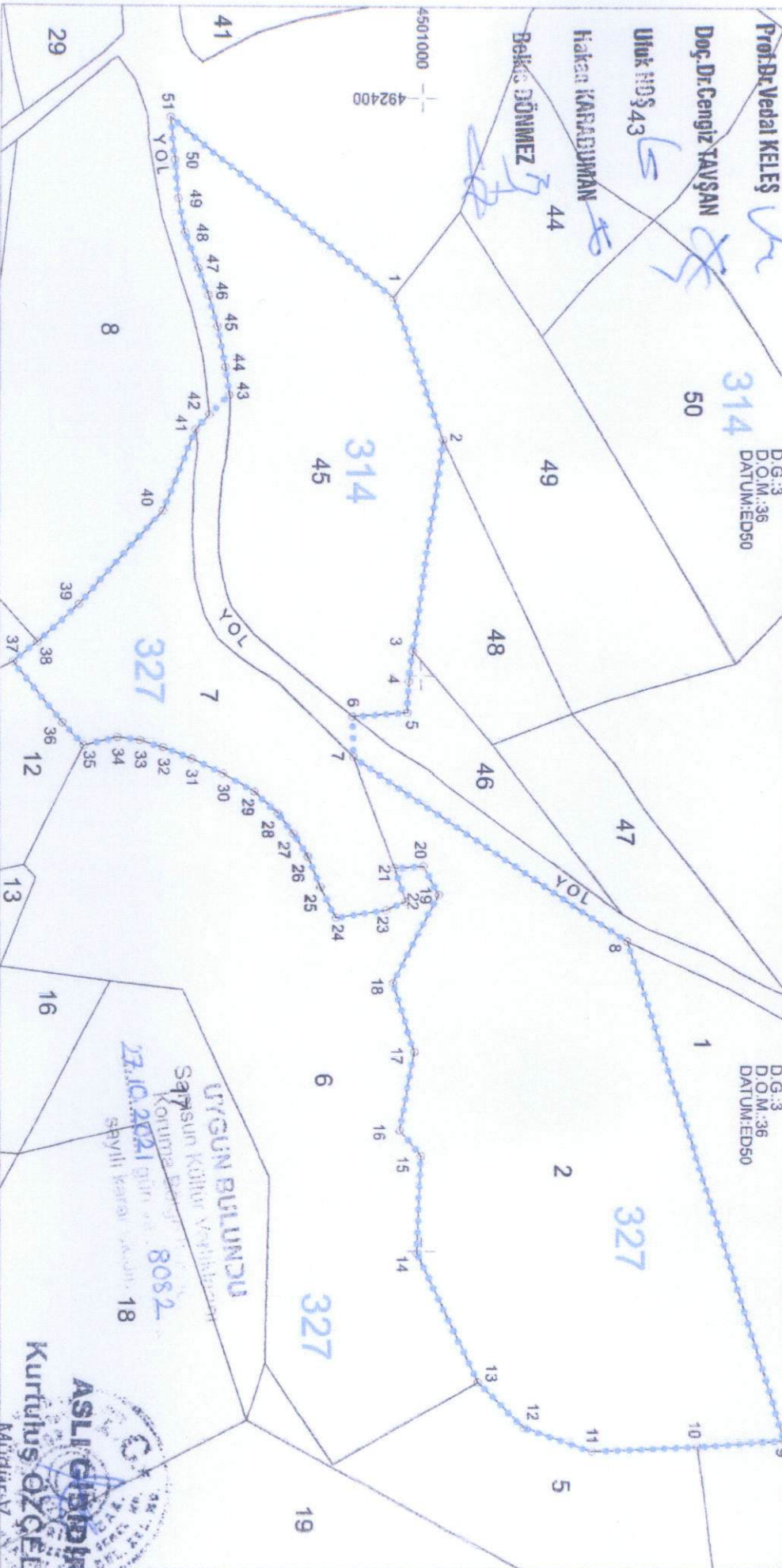
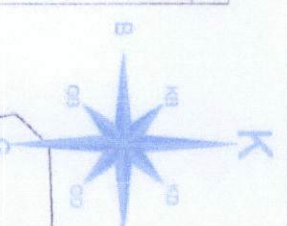
İL:AMASYA  
İL ÇESİ:MERKEZ  
KÖYÜ:YASSICALERKONAS  
SIT TURÜDERCESİ:ARKEOLOJİK/3  
DOSYA NO:05-00/924

Nokta No	Y	X	Nokta No	Y	X	Nokta No	Y	X
1	492489.236	4500990.370	2	492518.921	4501007.806	3	492591.558	4500997.311
4	492601.862	4500995.875	5	492612.548	4500996.275	8	492613.945	4500976.318
7	492627.744	45009878.644	8	492691.515	4501071.012	9	492684.850	4501125.218
10	492867.135	4501095.380	11	492868.574	4501058.932	12	492860.289	4501038.529
13	492844.557	4501019.567	14	492800.828	4500998.536	15	492786.655	4501000.047
16	492757.595	4500992.487	17	492730.417	4500997.782	18	492706.299	4500990.233
19	492675.306	4500106.087	20	492655.491	4501000.802	21	492656.248	4500990.988
22	492677.570	4500994.762	23	492660.590	4500987.498	24	492683.295	4500970.693
25	492672.485	4500965.248	26	492662.185	4500961.098	27	492654.185	4500956.222
28	492647.124	4500950.758	29	492639.694	4500987.988	30	492621.874	4500938.672
31	492628.264	4500920.918	32	492624.314	4500911.066	33	492621.874	4500903.028
34	492620.894	4500985.298	35	492623.634	4500983.788	36	492615.964	4500873.437
37	492595.280	4500959.627	38	492598.485	4500867.931	39	492575.691	4500892.275
40	492543.189	4500910.964	41	492515.255	4500932.244	42	492510.164	4500928.928
43	492503.434	4500953.768	44	492493.684	4500923.196	45	492479.514	4500928.538
46	492468.543	4500926.518	47	492459.113	4500923.196	48	492446.963	4500918.328
49	492385.333	4500916.088	50	492421.883	4500914.786	51	492406.933	4500913.038

D.G.:3  
D.O.M.:36  
DATUM:ED50

D.G.:3  
D.O.M.:36  
DATUM:ED50

ÖLÇEK:1/2000



UYGUN BULUNDU  
Samsun Kültür Varlıklarını  
Koruma Bölgesi  
23.10.2021 gün ve 8052  
sayılı karar ile 18

ASLI GİBİDİR  
Kurtuluş ÖZÇELİK  
Müdür V.