

T.C.
KÜLTÜR VE TURİZM BAKANLIĞI
SAMSUN KÜLTÜR VARLIKLARINI KORUMA BÖLGE KURULU
KARAR



Toplantı Tarihi ve No : 26.10.2021-332
Karar Tarihi ve No : 26.10.2021-8067

Toplantı Yeri: SAMSUN

Sinop ili, Boyabat ilçesi, Çattepe Köyü, Duaçam Yaylası Mevkii mülkiyeti Hazineye ait 190 ada 286 ve 287 parselde yapılan kaçak kazı sonrası tespit edilen ve kiliseye ait olduğu düşünülen yapı kalıntısına ait bilgi-belgelerin gönderildiği Sinop Valiliği İl Kültür ve Turizm Müdürlüğünün 16.06.2021 tarihli ve 1463705 sayılı yazısı, Maden ve Petrol İşleri Genel Müdürlüğünün 16.08.2021 tarihli ve 2021249874 sayılı, Karayolları 7.Bölge Müdürlüğünün 13.09.2021 tarihli ve 557085 sayılı, DSİ 7.Bölge Müdürlüğünün 28.09.2021 tarihli ve 1599741 sayılı kurum görüşü yazıları, Samsun Kültür Varlıklarını Koruma Bölge Kurulu Müdürlüğü uzmanlarının hazırladığı 12.08.2021 tarihli ve 504 sayılı, 15.10.2021 tarihli ve 689 sayılı rapor okundu, ekleri ve ilgili dosyası incelendi, yapılan görüşmeler sonunda;

Sinop ili, Boyabat ilçesi, Çattepe Köyü, Duaçam Mahallesi, mülkiyeti Hazineye ait 190 ada 286 ve 287 parselde yapılan kaçak kazı sonrası tespit edilen ve kiliseye ait olduğu düşünülen yapı kalıntısının 2863 sayılı yasanın 6.maddesi kapsamında kaldığı anlaşıldığından "**korunması gerekli taşınmaz kültür varlığı**" olarak tescil edilmesine, koruma alanının ekli 1/1000 ölçekli haritada işaretlendiği şekilde ve belirtilen koordinatlar doğrultusunda kabul edilmesine, ekteki tescil fişinin uygun olduğuna, yapı kalıntısının koruma grubunun -I- olarak belirlenmesine, 190 ada 286 ve 287 parselin tapu kütüğünün beyanlar hanesine "*1.grup korunması gerekli taşınmaz kültür varlığı olduğuna*" dair şerh konulmasına, şerhin konulduğuna ilişkin bilgi-belgenin Samsun Kültür Varlıklarını Koruma Bölge Kurulu Müdürlüğüne iletilmesine, alanda kaçak kazı yaparak kültür varlığı tahribatına sebebiyet verenler hakkında Sinop Cumhuriyet Başsavcılığına suç duyurusunda bulunulmasına ve sonucundan Samsun Kültür Varlıklarını Koruma Bölge Kurulu Müdürlüğüne bilgi verilmesine, can ve mal güvenliği açısından tehlike arz eden kaçak kazı çukurlarının ilgili kurum tarafından müze denetiminde kapatılmasına, alanda kaçak kazıların önlenmesi ve kültür varlıklarının korunmasına yönelik güvenlik tedbirlerinin ilgili idarelerce alınması gerektiğine, koruma alanı içinde yapılacak her türlü inşai ve fiziki uygulama öncesinde Samsun Kültür Varlıklarını Koruma Bölge Kurulundan izin alınması gerektiğine karar verildi.

ASLI GİBİDİR

AVRUPA KONSEYİ TÜRKİYE	KÜLTÜR VARLIKLARI KORUMA ENVANTERİ K.V.K.E.	ANIT	ENVANTER NO:
İLİ: SİNOP	İLÇESİ: BOYABAT	MAHALLE KÖY VEYA MEVKİİ: Çattepe Köyü-Duaçam Mahallesi	HARİTA NO:
SOKAK VE KAPI NO:	KADASTRO	PAFTA ADA 190 PARSEL 286-287	KORUMA DERECESİ: ANITSAL
ADI: Yapı Kalıntısı	YAPTIRAN:	YAPAN:	CEVRESEL Cevreys Aykın
GENEL TANIM: KORUMA DURUMU	YAPIM TARİHİ:	KITABE:	MİMARİ ÇAĞI (USLUP): VAKİFİE:
A İYİ B ORTA C FENA	TAŞIYICI YAPI	A DIŞ YAPI B C	A ÜST YAPI B C
A İÇ YAPI B C	A SÜSLEME ELEMANLARI B C	A RUTUBET B C	
VAZİYET PLANI	FOTOĞRAF		
			
GOZLEMLER	Kaçak kazılarla tahribata açık bir alanda kalmaktadır.		
BUGÜNKÜ SAHİBİ:	BAĞIMINDAN SORUMLU OLMASI GEREKEN KURULUŞ:		
YAPILAN ONARIMLAR			
AYRINTILI TANIMI:	TEKNİK BİLGİLER		
Sinop ili, Boyabat ilçesi, Çattepe Köyü, Duaçam Mahallesinde kaçak kazılar sonrasında tespit edilmiştir. Mülkiyeti hazineye ait 190 ada 286 ve 287 parselde kalmaktadır. Kıraç bir tepenin güney eteğinde kalan kiliseye ait olduğu düşünülen yapı kalıntısının güney duvarının bir kısmı görülmektedir. Yapının duvarları büyük çaplı tahribata uğramıştır. Alanda üzerinde ahşap dikme yuvalarına ait kare oyuklar bulunan döşeme taşları ve üst yapıya ait olduğu düşünülen küfeki taşları ve yapıya ait çevreye atılmış toprak ve taş yığınları bulunmaktadır.	SU	ELEKTRİK	ISITMA
	ORJİNAL KULLANIMI:		
	BUGÜNKÜ KULLANIMI: Kullanım yok.		
	ÖNERİLEN KULLANIMI:		
	HAZIRLAYANLAR:		
	Ayşegül TURHAN ERDOĞAN - Jeodezi ve Harita Mühendisi Sedat FİDAN - Jeodezi ve Harita Mühendisi İbrahim KARABİÇAK - Şehir Plancısı		
	KONTROL EDEN: Kurtuluş ÖZCELİK Müdür V.		
	KURUL ONAYI		
	NO: 15.10.2021		
	REVİZYON		
	KURUL KARARLARI		
YAYIN DİZİNİ:	EKLER:		
	RAPOR	VAR	
	FOTOĞRAF	VAR	
	RÖLÖVE PROJESİ	YOK	
	RESTORASYON PROJESİ	YOK	
	HARİTA	VAR	
	KROKİ		
	KITABE	YOK	

UYGUN BULUNDU
Samsun Kültür Varlıklarını
Koruma Bölge Kurulu
26.10.2021 günü ve 8067
sayılı karar ekidir.



İL: SİNOP
İLÇE: BOYABAT
KÖY: ÇATTEPE KÖYÜ
TÜRÜ: YAPI KALINTISI
—: KORUMA ALANI SINIRI
—: TESCİLLİ YAPI KALINTISI
DOSYA NUMARASI: 57.02/283



347

TESCİLLİ YAPI KOORDİNATLARI

Nokta No	Y	X
1	415140.860	4611265.960
2	415145.580	4611259.750
3	415149.120	4611250.770
4	415139.760	4611246.180
5	415129.770	4611253.326
6	415134.800	4611265.040

3 DERECE, ITRF

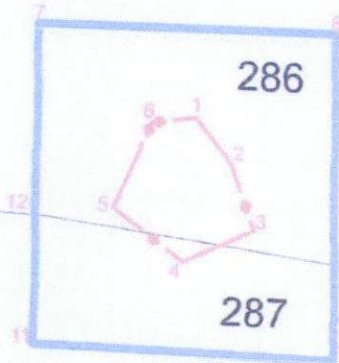
KORUMA ALANI SINIRI KOORDİNATLARI

Nokta No	Y	X
7	415118.795	4611278.046
8	415159.328	4611278.046
9	415160.310	4611246.525
10	415160.807	4611233.588
11	415119.682	4611234.357
12	415119.327	4611251.860

3 DERECE, ITRF

4611300.000
415100.000

4611300.000
415200.000



190 ADA

4611200.000
415100.000

4611200.000
415200.000

ASLI GİBİDİR
Kurtuluş ÖZÇELİK
Müdür V.

UYGUN BULUNDU
Samsun Kültür Varlıklarını
Koruma Bölge Kurulu
26.10.2021 gün ve 8067
sayılı karar ektir.

289

Prof.Dr.Cenap SANCAZ

Prof.Dr.Ahmet Ali BAYHAN

Prof.Dr.Vedat KELEŞ

Doç.Dr.Cengiz TAVŞAN

Ufuk HÇŞ

Hakan KARADUMAY

Belkis DÖNMEZ