

T.C.
KÜLTÜR VE TURİZM BAKANLIĞI
DİYARBAKIR KÜLTÜR VARLIKLARINI
KORUMA BÖLGE KURULU
KARAR

Tarihi ve No. : 25.11.2021-339
Karar Tarihi ve No. : 25.11.2021-8888
Dosya No : 73.03.35

Toplantı Yeri
DİYARBAKIR

Şırnak İli, Güçlükonak İlçesi, Fındık Beldesi, Karşıyaka Mahallesi sınırları içerisinde mülkiyeti Maliye Hazinesine ait, hali arazi vasıflı, tapunun; 197 ada, 20 parselde yer alan, Deşta Binat Savunma Yapısı II'nin tesciline yönelik alınan Koruma Bölge Kurulu'nun 27.10.2021 tarih ve 8808 sayılı karar metni ile tescil fişi arasındaki çelişkinin giderilmesi talebine ilişkin; Kültür Varlıkları ve Müzeler Genel Müdürlüğü'nün 15.11.2021 tarih ve 1907757 sayılı yazısı, alanın tesciline yönelik; Şırnak İl Kültür ve Turizm Müdürlüğü'nün 11.03.2021 tarih ve 1210091 sayılı yazısı ve ekleri, Mardin İl Kültür ve Turizm Müdürlüğü'nün 16.03.2021 gün ve 1222284 sayılı yazısı ve ekleri, ilgili kurum görüşlerinin istendiği Diyarbakır Kültür Varlıklarını Koruma Bölge Kurulu Müdürlüğü'nün 29.06.2021 tarih ve 1497646 sayılı yazısı ve eki, istenen kurum görüşlerinin iletildiği; Çevre ve Şehircilik Bakanlığı, Çevresel Etki Değerlendirmesi, İzin ve Denetim Genel Müdürlüğü'nün 02.07.2021 tarih ve 1240205 sayılı yazısı, Enerji ve Tabii Kaynaklar Bakanlığı'nın 09.07.2021 tarih ve 2021218326 sayılı yazısı, DSİ 10. Bölge Müdürlüğü'nün 13.07.2021 tarih ve 1381798 sayılı yazısı, Karayolları 9. Bölge Müdürlüğü'nün 26.07.2021 tarih ve 505403 sayılı yazısı, İller Bankası Anonim Şirketi, Mekansal Planlama Daire Başkanlığının 10.08.2021 tarih ve 27792 sayılı yazısı, Diyarbakır Kültür Varlıklarını Koruma Bölge Kurulu Müdürlüğü'nün 29.06.2021 tarih ve 1497643 sayılı yazısı ile istenen kadastr bilgilerinin iletildiği, Şırnak Kadastr Müdürlüğü'nün 02.07.2021 tarih ve 1825424 sayılı yazısı ve eki ile Diyarbakır Kültür Varlıklarını Koruma Bölge Kurulu Müdürlüğü'nün 29.06.2021 tarih ve E.814989 sayılı uzman raporu, okundu. Ekleri (rapor, tescil fişi, kadastral harita) ile konuya ilişkin bilgi belgeler incelendi. Yapılan görüşmeler sonunda;

Şırnak İli, Güçlükonak İlçesi, Fındık Beldesi, Karşıyaka Mahallesi sınırları içerisinde mülkiyeti Maliye Hazinesine ait, tapunun; 197 ada, 20 parsel yer alan, Deşta Binat Savunma Yapısı II'nin I.(birinci) grup yapı olarak tesciline yönelik alınan Koruma Bölge Kurulu'nun 27.10.2021 tarih ve 8808 sayılı karar metninde geçen kadastral bilgiler ile tescil fişi kadastral bilgi hanesinde yer alan bilgilerle uyuşmadığı tespit edildiğinden, alanın tesciline ilişkin Koruma Bölge Kurulu'nun 27.10.2021 tarih ve 8808 sayılı kararının iptaline,

Şırnak İli, Güçlükonak İlçesi, Fındık Beldesi, Karşıyaka Mahallesi sınırları içerisinde kalan Maliye Hazinesine ait, hali arazi vasıflı, tapunun; 197 ada, 20 no.lu parselinde yer alan, Deşta Binat Savunma Yapısı II'nin; "Korunması Gerekli Taşınmaz Kültür Varlığı" Özelliği gösterdiğinden, 2863 sayılı Kanunun Tespit ve Tescil ile ilgili 7. Maddesi uyarınca tesciline, hazırlanan tescil fişinin uygun olduğuna;

-2863 sayılı Kanunun 8. Maddesi kapsamında, Deşta Binat Savunma Yapısı II'nin korunma alanı sınırlarının ekli koordinatlı krokide işaretlendiği şekilde belirlenmesine;


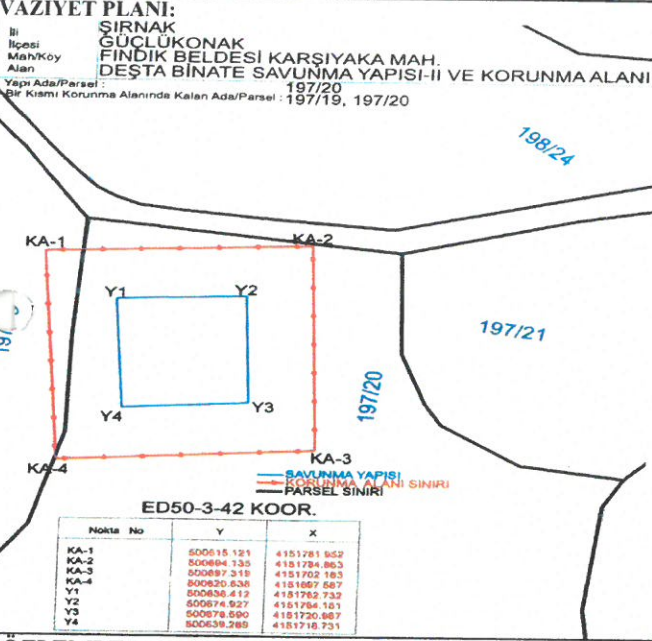
13.03.2012 tarih ve 28232 sayılı Resmi Gazetede yayımlanarak yürürlüğe giren "Korunması Gerekli Taşınmaz Kültür Varlıklarının ve Sitlerin Tespit ve Tescili Hakkında Yönetmelik" gereği, ilgili Tapu Müdürlüğüne, Şırnak İli, Güçlükonak İlçesi, Fındık Beldesi, Karşıyaka Mahallesi, tapunun, 197 ada 20 nolu parselin tapu kütüğünün beyanlar hanesine "bir kısmı Korunması Gerekli I. (birinci) Grup Taşınmaz Kültür Varlığı ve Korunma Alanıdır" şerhinin, 197 ada 19 no.lu parselin tapu kütüğü beyanlar hanesine ise "Bir Kısmı Korunması Gerekli I. (Birinci) Grup Taşınmaz Kültür Varlığı Korunma Alanıdır." şerhinin ifade edildiği şekilde konulmasına ve bu işleme ait bilgi-belgelerin Koruma Bölge Kurulu Müdürlüğüne iletilmesine;

Deşta Binat Savunma Yapısı II'nin korunma alanı sınırları içerisinde yapılacak olan her türlü fiziki ve inşai (ifraz, tevhit, yeni parsel ihdası, imar uygulaması dâhil) uygulama öncesinde Koruma Bölge Kurulundan izin alınması gerektiğine karar verildi.

AVRUPA KONSEYİ	DOĞAL VE KÜLTÜREL VARLIKLARI KORUMA ENVANTERİ (D.K.V.K.E)	ANIT	ENVANTER NO:		
TÜRKİYE	KÜLTÜR VARLIKLARI VE MÜZELER GENEL MÜDÜRLÜĞÜ		HARİTA NO:		
İLİ: ŞIRNAK	İLÇESİ: GÜÇLÜKONAK	MAHALLE/KÖY: FINDIK-KARŞIYAKA	KORUMA DERECE	ANITSAL	1 2 3
SOKAK VE KAPI NO: ...	KADASTRO: ADA:197 PARSEL: 20		ÇEVRESEL	1 2 3	
ADI: DEŞTA BİNATE SAVUNMA YAPISI II	YAPTIRAN: Bilinmiyor	YAPAN:	MİMARİ ÇAĞI:		
	YAPIM TARİHİ: Bilinmiyor	KİTABE: Yok	VAKFİYE:		

GENEL TANIM: Güçlükonak ilçesinin yaklaşık 15 km güneydoğusunda, Fındık Beldesinin 7 km güneydoğusunda vadinin batı yamacına inşa edilmiştir.

KORUNMUŞLUK DURUMU: İyi	TAŞIYICI YAPI: İyi	CEPHE DURUMU: İyi	ÖRTÜ DURUMU: Kötü	İÇ YAPI DURUMU: Kötü	BEZEME DURUMU: -	RUTUBET DURUMU: -
-------------------------	--------------------	-------------------	-------------------	----------------------	------------------	-------------------



GÖZLEMLER:

BUGÜNKÜ SAHİBİ: Maliye Hazinesi ve Özel Mülkiyet

BAKIMINDAN SORUMLU OLAN:

YAPILAN ONARIMLAR:

AYRINTILI TANITIM: Deşta Binate Savuma Yapısı 2, Şırnak ili, Güçlükonak ilçesine bağlı Fındık Beldesini sınırları içerisinde, Güçlükonak ilçesinin yaklaşık 15 km güneydoğusunda, Fındık Beldesinin 7 km güneydoğusunda vadinin batı yamacına inşa edildiği görülmüştür. Ortalama gü-batı 11 m, kuzey-güney 33 m ölçülerinde olduğu görülmüştür. Kıklopik teknikte inşa edilmiştir. Duvar kalınlığı yaklaşık 1.5 m ölçülerindedir. Yapı 3 (üç) mekanlı olup, yapıda yoğun bir şekilde tahrib olduğu görülmüştür. Yapının Demirçacağına ait olduğu görüşündeyiz.

TEKNİK BİLGİLER:	ISITMA SİSTEMİ:	
	KANALİZASYON:	
	SU:	
	ELEKTRİK:	

ÖZGÜN KULLANIMI: Savunma Yapısı

BUGÜNKÜ KULLANIMI: Kullanılmıyor

ÖNERİLEN KULLANIMI: Savunma Yapısı

HAZIRLAYANLAR: 23.11.2021

Yılmaz ERGİ (Arkeolog) *[Signature]*
Hüseyin GÜLER (Arkeolog) *[Signature]*
Ahmet DEMİR (Arkeolog) *[Signature]*

KONTROL EDEN:
Mehriban KARAKAŞLAN
Bölge Kurulu Müdürü

YAYIN DİZİNİ:

- 1-
- 2-
- 3-
- 4-

EKLER:	
RAPOR X	
FOTOĞRAF X	
HARİTA X	
KROKİ X	
KİTABE	
VAKFİYE	

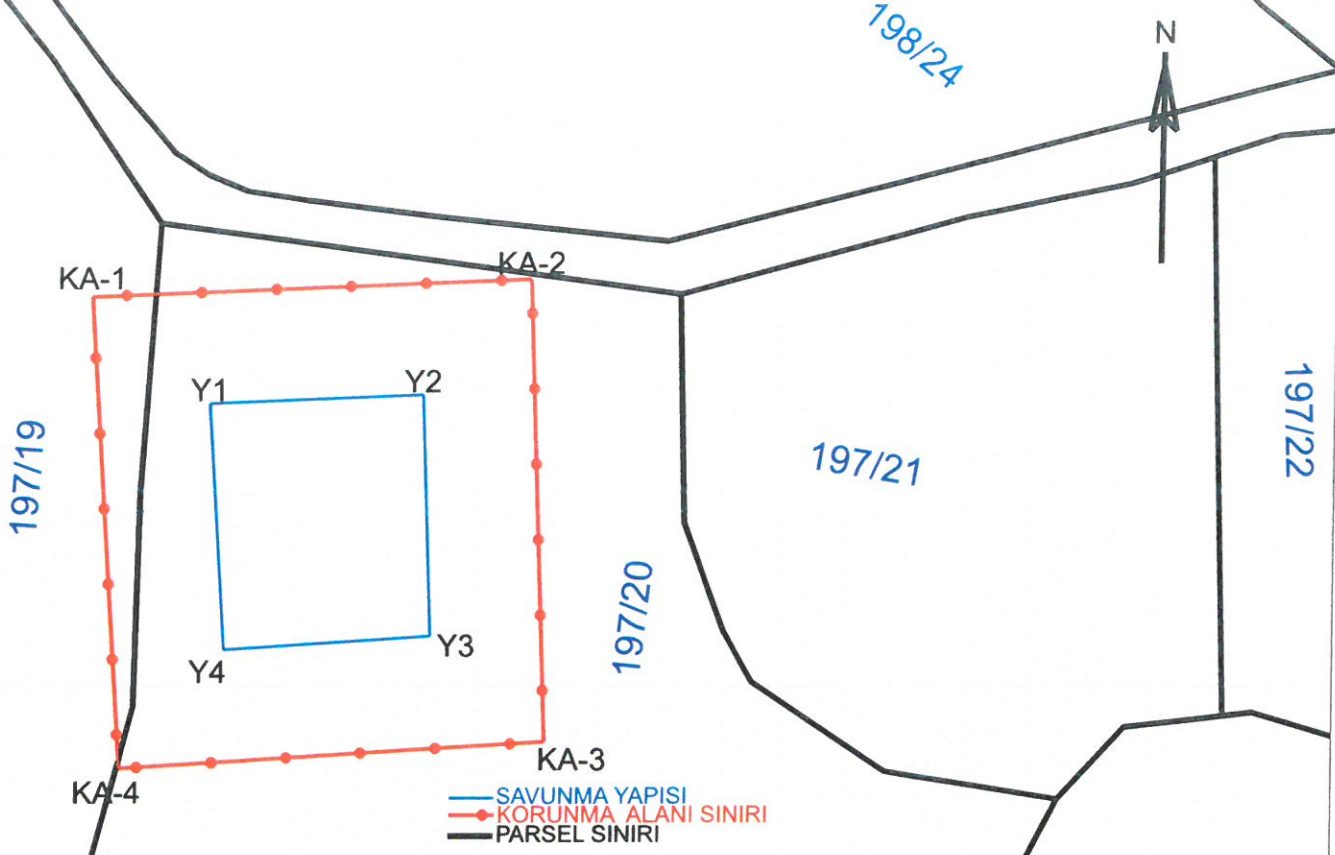
TESCİL KARAR NO:
KARAR TARİHİ:

T.C.
Diyarbakır Kültür Varlıkları
Koruma Bölge Kurulunun
25.11.2021 tarih ve 8888
Sayılı Karar Eki dir.

İli
İlçesi
Mah/Köy
Alan

ŞIRNAK
GÜÇLÜKONAK
FINDIK BELDESİ KARŞIYAKA MAH.
DEŞTA BİNATE SAVUNMA YAPISI-II VE KORUNMA ALANI

Yapı Ada/Parsel : 197/20
Bir Kısmı Korunma Alanında Kalan Ada/Parsel : 197/19, 197/20



— SAVUNMA YAPISI
— KORUNMA ALANI SINIRI
— PARSEL SINIRI

ED50-3-42 KOOR.

Nokta No	Y	X
KA-1	500615.121	4151781.952
KA-2	500694.135	4151784.863
KA-3	500697.319	4151702.183
KA-4	500620.638	4151697.587
Y1	500636.412	4151762.732
Y2	500674.927	4151764.151
Y3	500676.590	4151720.967
Y4	500639.289	4151718.731

ED50-6-45 KOOR.

Nokta No	Y	X
KA-1	235392.190	4154330.514
KA-2	235471.293	4154330.904
KA-3	235471.840	4154248.127
KA-4	235395.015	4154245.977
Y1	235412.867	4154310.616
Y2	235451.425	4154310.806
Y3	235451.711	4154267.571
Y4	235414.340	4154266.525

T.C.
Diyarbakır Kültür Varlıkları
Koruma Bölge Kurulunun
25.11.2021 tarih ve 8888
Sayılı Kararı Eki dir.



Mehmet ÖZKAYA
Harita Mühendisi

Handwritten signatures and initials in blue ink.