

T.C.  
KÜLTÜR VE TURİZM BAKANLIĞI  
Bursa Kültür Varlıklarını Koruma Bölge Kurulu  
KARAR

16.10.944

Toplantı Tarihi ve No : 26/10/2021- 501  
Karar Tarihi ve No : 26/10/2021-10822

Toplantı Yeri  
**BURSA**

Bursa ili, Mudanya ilçesi, Mirzaoba Mahallesinde mevcut sit alanları dışında kalan, mülkiyeti Mudanya Belediyesine ait, tapunun H21B16B3A pafta, 108 ada, 1 parselinde kayıtlı taşınmazda bulunan cami minaresinin Korunması Gerekli Taşınmaz Kültür Varlığı olarak tescil edilmesi önerisinin ilgili kurumların görüşleri dikkate alınarak değerlendirilmesine ilişkin Karayolları 14. Bölge Müdürlüğü'nün 20/09/2021 tarihli ve 564886 sayılı yazısı ve Bursa Büyükşehir Belediyesi Başkanlığı'nın 05/10/2021 tarihli ve 148906 sayılı yazısı ile Koruma Bölge Kurulu Müdürlüğü'nün 21/10/2021 tarihli ve 1007131 sayılı uzman raporu okundu, ekleri ve ilgi dosyası incelendi, yapılan görüşmeler sonucunda;

Bursa ili, Mudanya ilçesi, Mirzaoba Mahallesinde mevcut sit alanları dışında kalan, mülkiyeti Mudanya Belediyesine ait, tapunun H21B16B3A pafta, 108 ada, 1 parselde kayıtlı taşınmazda bulunan cami minaresinin 2863 sayılı yasanın 6. Maddesinde belirtilen özellikleri taşıdığı anlaşıldığından anılan yasanın 7. Maddesi doğrultusunda Korunması Gerekli Taşınmaz Kültür Varlığı olarak tescil edilmesine;

Koruma grubunun Kültür ve Tabiat Varlıklarını Koruma Yüksek Kurulu'nun 05/11/1999 tarihli ve 660 sayılı ilke kararı doğrultusunda 2. Grup olarak belirlenmesine, Tapu Müdürlüğüne tapu sicil kayıtlarına "2. grup korunması gerekli taşınmaz kültür varlığıdır" şerhlerinin konularak Koruma Bölge Kurulu Müdürlüğüne belgeleriyle birlikte bilgi verilmesine;

2863 sayılı Kanununun 8. maddesi gereğince, sınırları kararımız eki paftada işaretli 108 ada, 1 parselin önerilen şekilde korunması gerekli taşınmaz kültür varlıklarının "Korunma Alanı" olarak belirlenmesine; Tapu Müdürlüğüne tapu sicil kayıtlarına "Korunma Alanındadır" şerhinin konularak Koruma Bölge Kurulu Müdürlüğüne belgeleriyle birlikte bilgi verilmesine;

Minare ilişkin hazırlatılacak rölöve, restitüsyon ve restorasyon projelerinin Kurulumuza iletilmesine;


Minarenin ait olduğu camiye yönelik gerekli araştırmanın yapılarak, elde edilecek bilgi ve belgelerin Kurulumuza iletilmesine karar verildi.

AVRUPA KONSEYİ	DOĞAL VE KÜLTÜREL VARLIKLARI KORUMA ENVANTERİ D.K.V.K.E.	ANIT	ENVANTER NO:
TÜRKİYE	KÜLTÜR VARLIKLARI VE MÜZELER GENEL MÜDÜRLÜĞÜ		HARİTA NO:
İLİ: BURSA	İLÇESİ: MUDANYA	MAHALLESİ: Mirzaoba	KORUMA ANITSAL
SOKAK VE KAPU NO: -	KADASTRO PAFTA: H21B16B3A ADA: 008 PARSEL: 1		DERECLİSİ
			ÇEVRESEL
			ÇEVREYE AYKIRI
ADI: Minare	YAPTIRAN: Seyyid Süleyman ile Hasan	YAPAN:	MİMARİ ÇAĞI(ÜSLUP):
	YAPIM TARİHİ: İL.1227 (M.1715)	KİTABE: Var (Çeşme Kitabesi)	VAKFIYE: -


GENEL TANIM: Bursa ili, Mudanya ilçesi, Mirzaoba Mahallesi, H21B16B3A pafta, 108 ada, 1 parselde bulunmaktadır.

KORUMA DURUMU	A	YI	TAŞIYICI YAPI	A	DIŞ YAPI	A	ÜST YAPI	A	İÇ YAPI	A	SÜSLEME	A	RUTUBET	A	YOK
	B	ORTA		B		B		B		B	ELEMANLARI	B		B	İZİ VAR
	X			X		X		X		X		C	C	C	ÖNEMLİ
	C	FENA		C		C		C		C		X	X	X	

KONUM



FOTOĞRAFLAR



GÖZLEMLER:

BUGÜNKÜ SAHİBİ: Mudanya Belediyesi

BAKIMINDAN SORUMLU OLMASI GEREKEN KURULUŞ: Mudanya Belediyesi

YAPILAN ONARIMLAR: Bilinmemektedir.

**AYRINTILI TANIMI:** Mudanya Belediyesine ait 108 ada, 1 parselde bulunan minare kare kâidesi(kürsü) tuğla malzemeden oluşmaktadır. Eni yaklaşık 2 metredir. Kaidenin üzerinde alt kısmı kare yukarı doğru dairesel formlu olup tuğla malzemeden inşa edilmiştir. Pabuç kısmı yaklaşık 1,5 m civarındadır. Pabuç üzerinde yuvarlak tuğla malzemeden gövde kısmı bulunmaktadır. Şerefe altında 4 sıra kirpi saçak bulunmaktadır. Şerefe kısmının dışa bakan kısmı beton siva ile kapatılmış, üzerinin de yıkıldığı anlaşılmıştır.

Minarenin güney kısmında kaide ve pabuç kısmını kapsayacak şekilde üzeri sivri kemer formlu giriş kapısı bulunmaktadır. Bu kapıya giriş kısmı zeminden 1 metre kadar yüksektedir. Minarenin kaide bölümünün doğu cephesinin ortasında toplam 4 sıra "Sülüs" yazı çeşidi ile yazılmış ikinci satırda girifti ve geneli sade kitabesi bulunmaktadır. Kitabe minarenin güney-batı parselindeki yıkılmış çeşmeden taşınmıştır. Kitabenin ilk satırında "Sâhibü'l hayrât ve'l hâsenât" ikinci satırda "Ve râğbel cennete ve'd-derecât Seyyid Süleyman" üçüncü satırda ise "ile ve Hasan'ın eser ve hayratıdır" Son satırda ise "1227(1715)" yazmaktadır. Son satırdaki İlmi 1227 tarihli yazının sağ ve solunda simetrik olarak kabartma olarak 8 er yapraklı dal formu bulunmaktadır. Minarenin üzerinde başka süsleme unsuru bulunmamaktadır.

Ayrıca aynı parselin münferit yerlerinde Etnografik eserler bulunmaktadır.

YAYIN DİZİNİ:

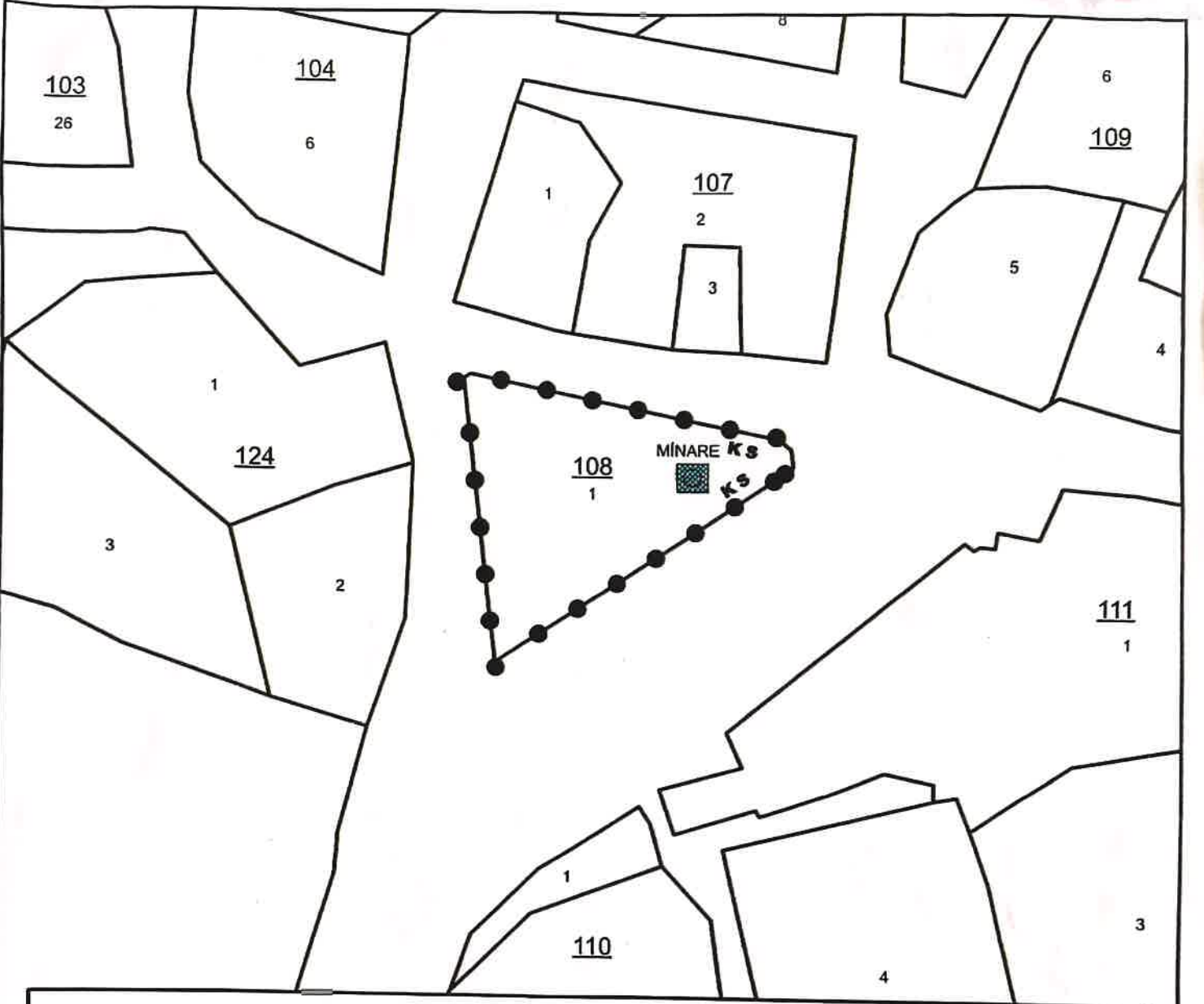
EKLER:

Bursa Kültür Varlıkları Koruma  
Bölge Kurulunun  
26/10/2021 gün ve 10322 sayılı  
karar ekidir.

RAPOR	X
FOTOĞRAF	X
RÖLÖVE PROJESİ	
RESTORASYON PROJESİ	
HARİTA	
KROKİ	
KİTABE	
VAKFIYE	

Erdal ÇETİNDAG  
Koruma Bölge Kurulu Başkanı

ASLI GİBİDİR



MİNARE KORUNMA ALANI KÖŞE KOORDİNAT LİSTESİ

NoktaNo	Y	X	NoktaNo	Y	X
X0	397045.281	446760.147	X1	397045.083	4467671.649
X2	397044.068	4467672.479	X3	397043.977	4467669.178
X4	397019.824	4467653.397	X5	397019.344	4467657.339
X6	397017.684	4467677.838	X7	397017.116	4467677.472

(EĐ-50) 3 Dersize

BURSA İLİ  
MUDANYA İLÇESİ  
MİRZAOBA MAHALLESİ  
KÖYÜÇİ MEVKİİ  
KS

Bursa Kültür Varlıklarını Koruma  
Bölge Kurulunun  
26/10/2002 gün ve 10822 sayılı  
karar ekidir.

●●●●● KORUNMASI GEREKLİ KÜLTÜR VARLIĞI MİNARE

■ MİNARE KORUNMA ALANI SINIRI

PAFTA : H21b16b3a

ADA / PARSEL : 108 / 1

**ERDAL ÇETİNDAG**  
Korunma Bölge Kurul Başkanı  
**ASLI GİBİDİR**