

T.C.  
KÜLTÜR VE TURİZM BAKANLIĞI  
SAMSUN KÜLTÜR VARLIKLARINI KORUMA BÖLGE KURULU

KARAR

Toplantı Tarihi ve No : 24.11.2021-334  
Karar Tarihi ve No : 24.11.2021-8121

Toplantı Yeri: SAMSUN

Sinop ili, Saraydüzü ilçesi, Başekin Köyü, herhangi bir sit alanında bulunmayan, mülkiyeti maliye hazinesine ait, 103 ada, 1 parselde yer alan yapı kalıntısının tescil değerlendirmesi talebine ilişkin, Sinop Valiliği İl Kültür ve Turizm Müdürlüğü'nün 01.09.2021 tarihli ve 1670497 sayılı yazısı, Sinop Valiliği Çevre ve Şehircilik İl Müdürlüğü'nün 04.10.2021 tarihli ve 1880405 sayılı yazısı, Saraydüzü Kaymakamlığı Milli Emlak Şefliğinin 04.10.2021 tarihli ve 1849448 sayılı yazısı, Samsun Kültür Varlıklarını Koruma Bölge Kurulu Müdürlüğü uzmanlarının hazırladığı 12.11.2021 tarihli ve 771 sayılı raporu okundu, dosyası ve ekleri incelendi, yapılan görüşmeler sonucunda;

Sinop ili, Saraydüzü ilçesi, Başekin Köyü, herhangi bir sit alanında bulunmayan, mülkiyeti maliye hazinesine ait, 103 ada, 1 parselde yer alan yapı kalıntısının 2863 sayılı yasanın 6. maddesi kapsamında kaldığı anlaşıldığından **''korunması gerekli taşınmaz kültür varlığı''** olarak tescil edilmesine, tescil fişinin uygun olduğuna, koruma grubunun -I- olarak belirlenmesine, koruma alanı sınırının 1/1000 ölçekli haritada işaretlendiği şekilde ve belirtilen koordinatlar doğrultusunda kabul edilmesine, koruma alanı içinde yapılacak her türlü inşai ve fiziki uygulama öncesinde Samsun Kültür Varlıklarını Koruma Bölge Kurulundan izin alınması gerektiğine karar verildi.

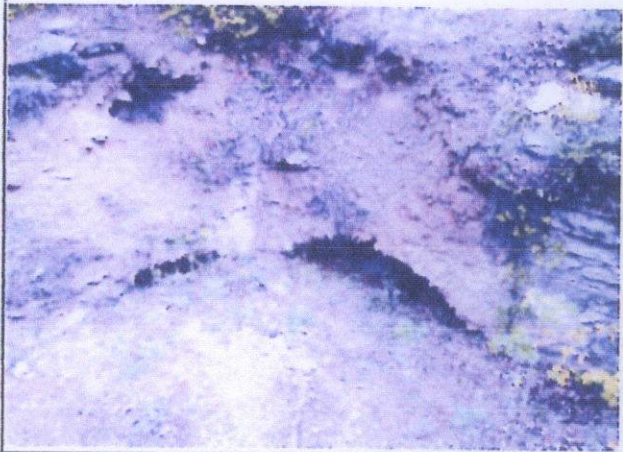
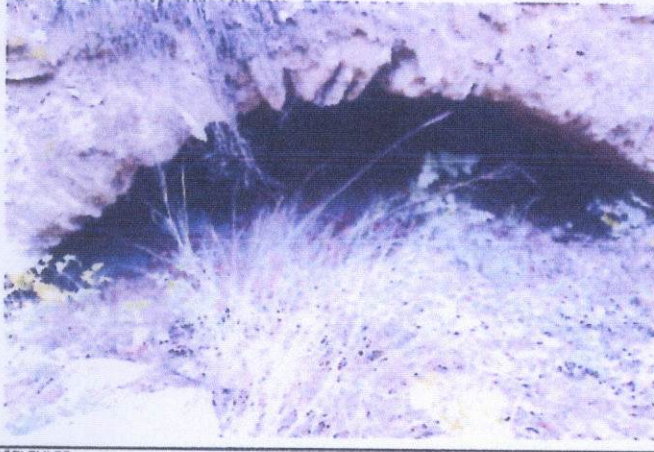
ASLI GİBİDİR

AVRUPA KONSEYİ	KÜLTÜREL VARLIKLARI KORUMA ENVANTERİ		ANIT	ENVANTER NO:
TÜRKİYE	KÜLTÜR VARLIKLARI VE MÜZELER GENEL MÜDÜRLÜĞÜ			HARİTA NO:
İLİ: SİNOP	İLÇESİ: SARAYDÜZÜ	MAHALLE KÖY VEYA MEVKİİ: BAŞEKİN KÖYÜ	KADASTRO	KORUMA DERECESESİ: 1. GRUP
SOKAK VE KAPI NO:	PAFTA: ADA: 103	PARSEL: 1		
ADI: YAPI KALINTISI	YAPTIRAN:	YAPAN:	MİMARİ ÇAĞI (USLUP):	
	YAPIM TARİHİ:	KİTABE:	VAKFIYE:	

GENEL TANIM:  
Sinop İli, Saraydüzü İlçesi, Başekin Köyü, herhangi bir sit alanında bulunmayan, mülkiyeti maliye hazinesine ait, 103 ada, 1 parselde bulunan yapı kalıntısı moloz taşlarla horasan harç kullanılarak inşa edilmiş ve kemerlidir.

KORUMA DURUMU	A	TYİ	TAŞIYICI YAPI	A	DIŞ YAPI	A	ÜST YAPI	A	İÇ YAPI	A	SÜSLEME ELEMENLARI	A	RUTUBET	A	YOK
	B	ORTA		X		X		B		X		X		X	İZİ VAR
	X	FENA		C		C		X		C		C		C	ÖNEMLİ

FOTOGRAF



GÖZLEMLER

Sinop İli, Saraydüzü İlçesi, Başekin Köyü, herhangi bir sit alanında bulunmayan, mülkiyeti maliye hazinesine ait, 103 ada, 1 parselde bulunan yapı kalıntısının çatı sistemi bulunmamakta ve duvarların bir kısmı görünmektedir.

BUGÜNKÜ SAHİBİ: MALİYE HAZİNESİ

BAKIMINDAN SORUMLU OLMASI GEREKEN KURULUŞ:

YAPILAN ONARIMLAR

AYRINTILI TANIM:

Yapı kalıntısı; Sinop İli, Saraydüzü İlçesi, Başekin Köyü, mülkiyeti maliye hazinesine ait, herhangi bir sit alanında bulunmayan 103 ada, 1 parselde yer almaktadır. Yapı kalıntısının bulunduğu yer köy yerleşiminin biraz dışında kalmaktadır. Yapı kalıntısının horasan harç kullanılarak moloz taşlarla inşa edildiği anlaşılmaktadır. Yapıda iki adet kemer bulunmakta ve kemerlerin iç kısımlarında kullanılan horasan harç belirgin bir şekilde görülmektedir. Yapının çatı kısmı bulunmamakta ve yapı kalıntısının çoğu kısmı toprak altında kalmıştır. Yapı kalıntısının bu günkü görünümü itibarıyla tam olarak hangi yapıya ait olduğu anlaşılmamaktadır.

TEKNİK BİLGİLER	SU	ELEKTRİK	ISITMA	Kanalizasyon
-----------------	----	----------	--------	--------------

ORJİNAL KULLANIMI:  
YAPI KALINTISI

BUGÜNKÜ KULLANIMI:  
YAPI KALINTISI

ÖNERİLEN KULLANIMI:  
YAPI KALINTISI

HAZIRLAYANLAR:  
Kadir ŞAHİN (M. Araştırmacı)  
Ayşegül T. ERDOĞAN (Arkeolojik)  
Fatma CAN (Şehir Plancısı)

KONTROL EDEN:  
Kurtuluş ÖZÇELİK (Müdür V.)

KURUL KARARLARI NO: /200

REVİZYON: /200

KURUL ONAYI

EKLER:

RAPOR	VAR
FOTOGRAF	VAR
ROLOVE PROJESİ	YOK
RESTORASYON PROJESİ	YOK
HARİTA	VAR
KROKİ	YOK
KİTABE	YOK
VAKFIYE	YOK

UYGUN BULUNDU

Samsun Kültür Varlıklarını

Koruma Bölge Kurulu

24.11.2021 gün ve 8121

sayılı karar ekidir.

DOSYA NO : 57-07-50

İLİ : SİNOP

İLÇESİ : SARAYDÜZÜ

KÖYÜ : BAŞEKİN

ADA NO : 103

PARSEL NO : 1

ADI : YAPI KALINTISI

### KORUMA ALANI SINIR KOORDİNATLARI

Nokta No	Y	X
N1	394135.524	4574648.395
N2	394149.270	4574648.508
N3	394149.440	4574662.721
N4	394135.599	4574662.581

D.G. : 3

D.O.M. : 36

DATUM : ED50

— : KORUMA ALANI SINIRI

□ : YAPI KALINTISI




103

1

4574700.000  
394100.000

376



373

372

Prof.Dr.Cenap SANCAR

Prof.Dr.Ahmet Ali BAYHAN

Prof.Dr.Vedat KELEŞ

Doç.Dr.Cengiz TAVŞAN

Üfuk HOŞ

Hakan KARADUMAN

Belkis DÖNMEZ 1 / 1000

UYGUN BULUNDU

Samsun Kültür Varlıklarını

Koruma Bölge Kurulu

24.04.2021 gün ve 8121...

sayılı karar ektir.