


T.C.
KÜLTÜR VE TURİZM BAKANLIĞI
İZMİR 2 NUMARALI KÜLTÜR VARLIKLARINI
KORUMA BÖLGE KURULU
KARAR

TOPLANTI TARİHİ VE NO : 13.12.2021-593

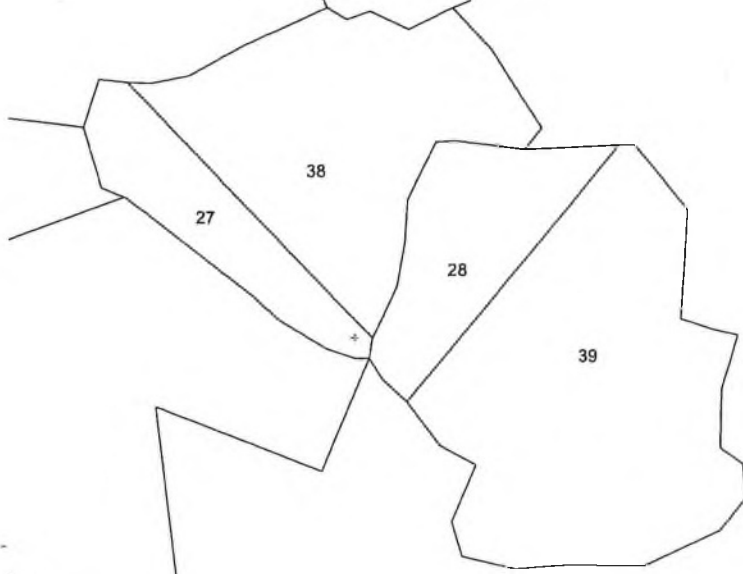
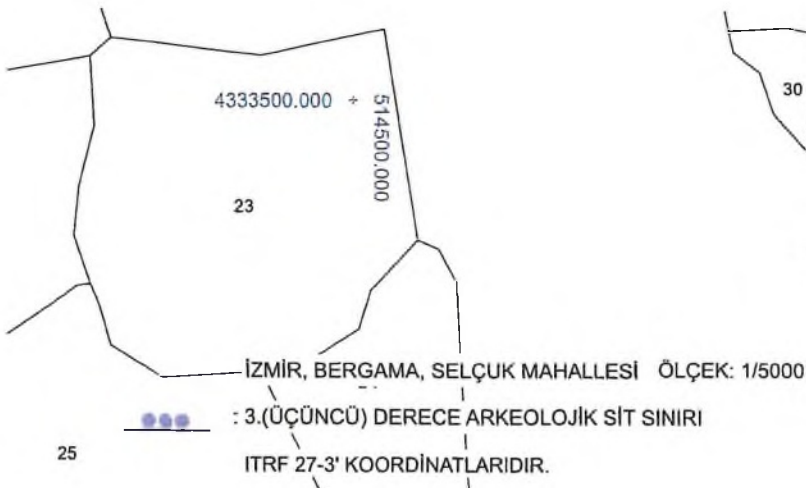
35.02/2024

KARAR TARİHİ VE NO : 13.12.2021-15455

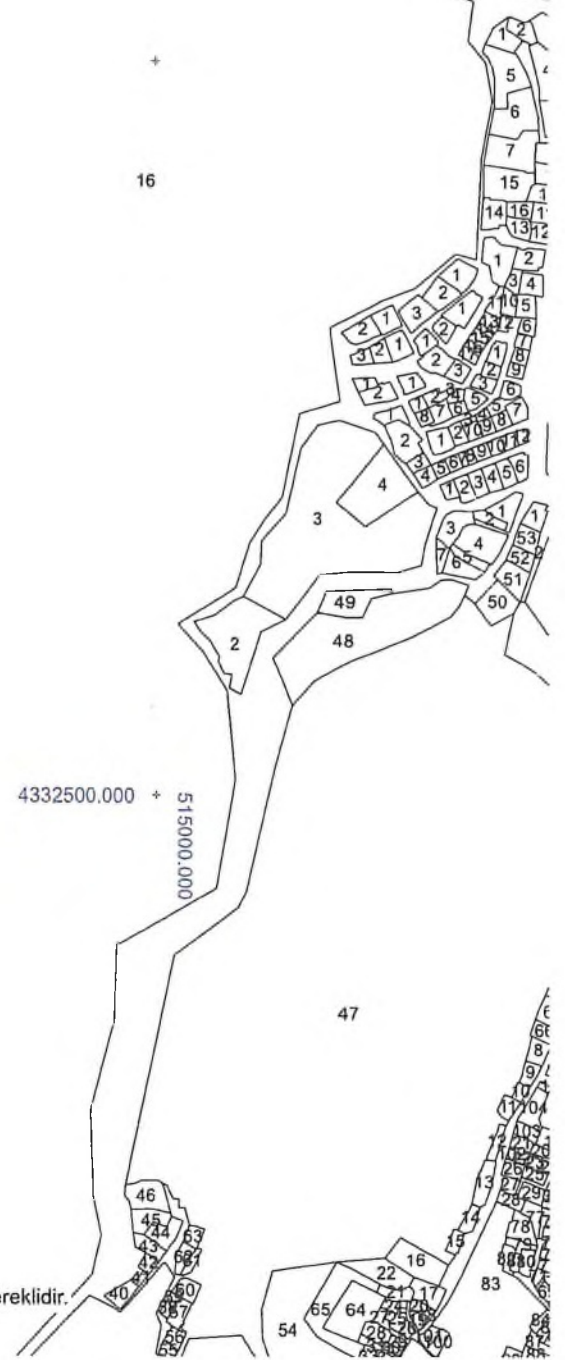
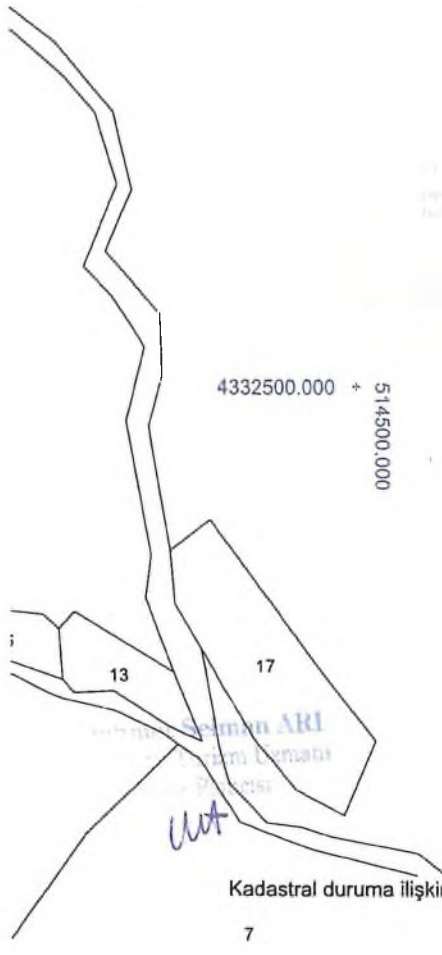
Toplantı Yeri
İZMİR

İzmir İli, Bergama İlçesi, Selçuk Mahallesi, Tekkeboğazı Mevkii'nde, tapunun 433 ada, 4, 9, 10, 40 ve 43 parsellerinde, şahıs mülkiyeti ve Maliye Hazinesi'ne kayıtlı taşınmazlar üzerinde, İzmir 2 Numaralı Kültür Varlıklarını Koruma Bölge Kurulu Müdürlüğü uzmanlarınca kültür varlıklarının tespit edildiği ve söz konusu taşınmazların 2863 sayılı Yasa'nın 6. Maddesi kapsamında arkeolojik sit olarak tescil niteliği taşıdığı belirtildiğinden sınırları tespit edilen alanın tescil edilmesi gerektiğine ilişkin İzmir 2 Numaralı Kültür Varlıklarını Koruma Bölge Kurulu Müdürlüğü uzmanlarınca hazırlanan 08.10.2021 tarihli ve 981914 sayılı rapor, 2863 sayılı Kanun kapsamında kurum görüşlerinin istenildiği İzmir 2 Numaralı Kültür Varlıklarını Koruma Bölge Kurulu Müdürlüğü'nün 12.10.2021 tarihli ve E-65258934-165.02.02[35.02/2024]-1801850 sayılı dağıtımli yazısı, 2863 sayılı Kanun gereği ilgili kurumlarca iletilen kurum görüşleri ve konuya yönelik olarak Kurul Müdürlüğü uzmanlarınca hazırlanan 13.12.2021 tarih ve 1097109 sayı ile Müdürlük evrak kaydına giren rapor okundu, yazıların ekleri ve işlem dosyası incelendi. Yapılan görüşmeler sonucunda;

İzmir İli, Bergama İlçesi, Selçuk Mahallesi, Tekkeboğazı Mevkii'nde, tapunun 433 ada, 4, 9, 10, 40 ve 43 parsellerinde kayıtlı taşınmazlarda yayılım gösteren arkeolojik alanın kararımız eki 1/5000 ölçekli harita üzerinde gösterildiği şekli ile 2863 sayılı Kültür ve Tabiat Varlıklarını Koruma Kanunu'nun 7. maddesi doğrultusunda 3. (üçüncü) Derece Arkeolojik Sit olarak tescil edilmesine, kararımız eki tescil fişinin uygun olduğuna, karar verildi.



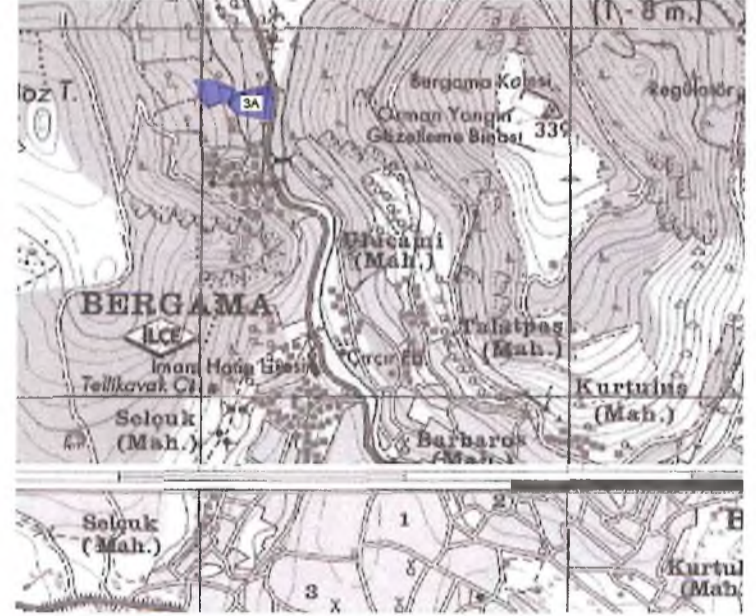
T.C.
KÜLTÜR VE TURİZM BAKANLIĞI
İZMİR 2 NUMARALI KÜLTÜR
VARLIKLARINI KORUMA BÖLGE
KURULU MÜDÜRLÜĞÜ



Kadastral duruma ilişkin son durumun ilgili Kadastro biriminden alınması gereklidir.

AVRUPA KONSEYİ	KÜLTÜREL VARLIKLARI KORUMA ENVANTERİ	K.V.K.E.	S İ T	ENVANTER NO	3 5 . 0 2 / 2 0 2 4		
T Ü R K İ Y E	KÜLTÜR VARLIKLARI VE MÜZELER GENEL MÜDÜRLÜĞÜ			HARİTA NO	-		
İLİ: İzmir	İLÇESİ: Bergama	MAHALLE VEYA MEVKİİ: Selçuk Mahallesi	KADASTRO PAFTA:	ADA: 433	PARSEL: 4, 9, 10, 40, 43		
ADI: Tekkeboğazi Mevkii 3.(üçüncü) Derece Arkeolojik Alanı							
GENEL TANIM: İzmir İli, Bergama İlçesi, Selçuk Mahallesi, Tekkeboğazi Mevkii'nde, Antik Pergamon Kenti akropolünün batısında, antik kente kuş uçuşu yaklaşık 600 metre uzaklıkta, Kozak-Bergama yolunun hemen batısında kalmaktadır.							
ŞİMDİKİ TEHLİKELER : Kaçak Kazı ve yapılaşma.							
ŞİMDİKİ DURUM : -							
SİT POTANSİYELİ : 3.(Üçüncü) Derece Arkeolojik Sit				HAZIRLAYANLAR 13.12.2021			
ŞİMDİKİ KORUMA : Yok.				Mehmet Sönmez KÖSE Kültür ve Turizm Uzmanı/Arkeolog			
ÖNERİLEN KORUMA : İlgili yerel yönetim ve güvenlik birimlerince alanın sık sık kontrolünün yapılması.				Mehmet Selman ARI Kültür ve Turizm Uzmanı/Şehir Plancısı			
YAYIN DİZİSİ :				KONTROL EDEN Deniz DURDU Müdür			
GÖZLEMLER : İzmir İli, Bergama İlçesi, Selçuk Mahallesi, Tekkeboğazi Mevkii'nde, tapunun 433 ada, 4, 9, 10, 40 ve 43 parsellerinde kayıtlı taşınmazlar genel olarak eğimli bir arazi yapısına sahip olup arazilerin üzerinde çoğunlukla zeytin ağaçlarının bulunduğu görülmüştür. Tapu bilgilerinde tarla, kayalık, fundalık ve zeytinlik niteliğinde olduğu anlaşılan söz konusu alanların zemininde bol miktarda pişmiş toprak çatı kiremidi ve niteliksiz seramik parçaları ile antik döneme ait yapılara ait mimari öğelerden arşitrav ve kemer formunda taşıma elemanı biçiminde mimari parçalar bulunmuştur. Söz konusu arkeolojik alan Antik Pergamon Kenti'nin batısında, antik kente kuş uçuşu yaklaşık 600 metre uzaklıkta, Kozak-Bergama yolunun hemen batısında kalmaktadır.				KORUMA KURULU KARARLARI			
				REVİZYON KORUMA KURULU ONAYI			

HARİTA-FOTOĞRAFLAR :





13.