

**T.C.**  
**KÜLTÜR VE TURİZM BAKANLIĞI**  
**ESKİŞEHİR KÜLTÜR VARLIKLARINI KORUMA BÖLGE KURULU**

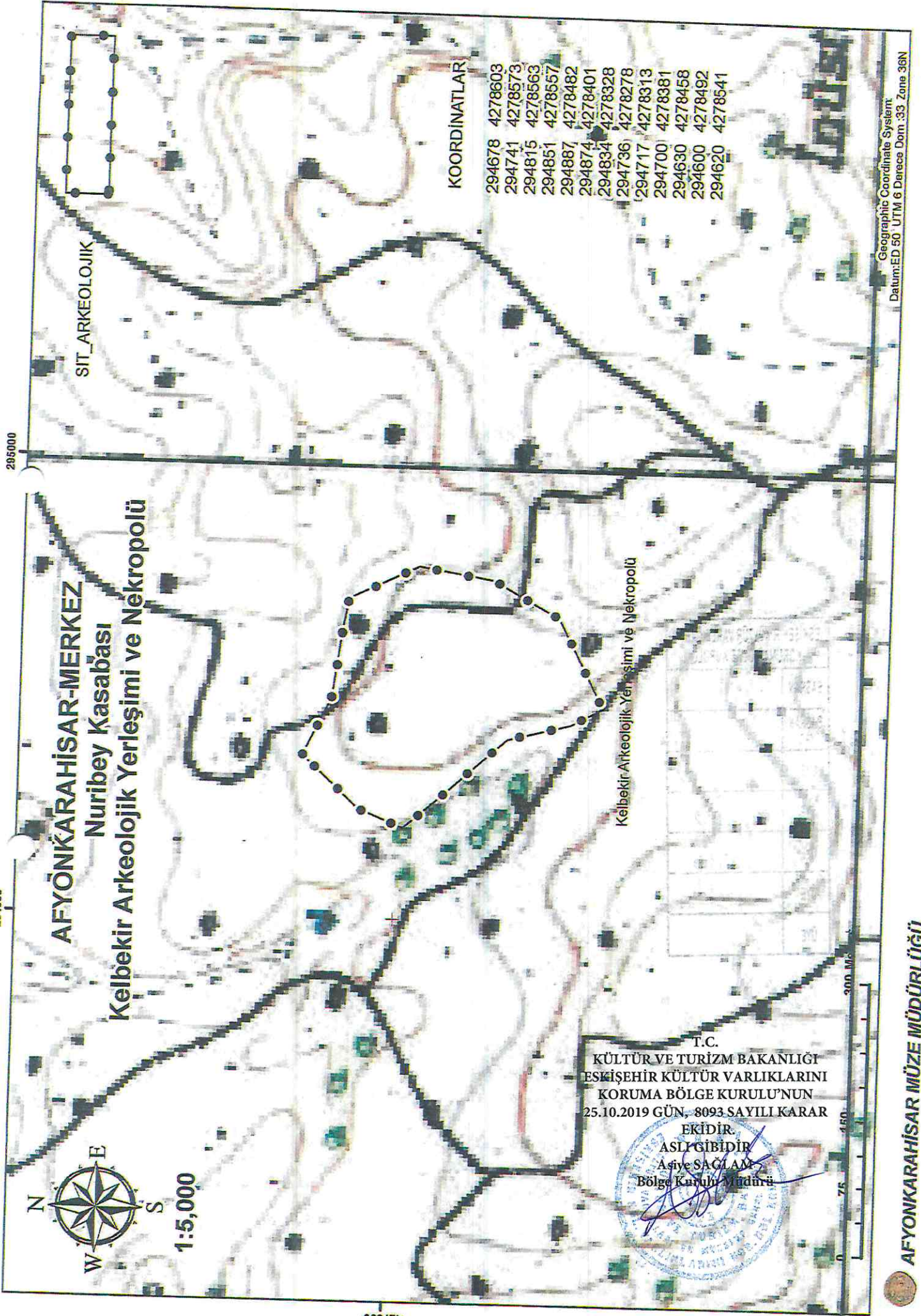
**KARAR**

**Toplantı Tarih ve no:** 25.10.2019 - 324  
**Karar Tarih ve no :** 25.10.2019 - 8093

**Toplantı Yeri**  
**ESKİŞEHİR**

Afyonkarahisar İli, Merkez İlçesi Nuribey Beldesi ve Şuhut İlçesi Efeköy Köyünde tespit edilen Kelbekir Arkeolojik Yerleşimi ve Nekropolü'nün öneri sit sınırları ve tescili konusunun değerlendirilmesine ilişkin Afyonkarahisar Valiliğinin (İl Kültür ve Turizm Müdürlüğü) 18.07.2019 tarih, 597533 sayılı yazısı ve ekleri ile 08.07.2019 tarihli Müze uzman raporu, konuyla ilgili faaliyeti etkilenen Kurum ve Kuruluşların görüşlerinin iletildiği yazılar, 16.10.2019 tarih, 455216 sayılı dosya inceleme raporu okundu, koordinatlı sit sınırı krokisi, sit sınırlarının aktarıldığı kadastral kroki, tescil fişi, fotoğrafları ve dosyası incelendi, yapılan görüşmeler sonucunda;

Afyonkarahisar İli, Merkez İlçesi Nuribey Beldesi ve Şuhut İlçesi Efeköy Köyü sınırları içerisinde tespit edilen Kelbekir Arkeolojik Yerleşimi ve Nekropolü'nün I. (Bir) Derece Arkeolojik sit olarak tesciline, hazırlanan tescil fişi, koordinatlı sit sınırı krokisi ve sit sınırlarının aktarıldığı kadastral krokinin uygun olduğuna; söz konusu alanda Kültür Varlıklarını Koruma Yüksek Kurulu'nun Arkeolojik Sitler, Koruma ve Kullanma Koşulları'na ilişkin 05.11.1999 tarih, 658 sayılı İlke Kararı'nda yer alan I. (Bir) Derece Arkeolojik Sitlerle ilgili hükümlerin geçerli olduğuna ve bu hükümlerin geçiş dönemi koruma esasları ve kullanma koşulları olarak belirlenmesine; sit sınırları içerisinde güvenlik önlemlerinin ilgili kurumlarca alınmasına ve Kurulumuzdan izinsiz herhangi bir fiziki ve inşai müdahalede bulunulmamasına karar verildi.



SIT\_ARKEOLOJİK

AFYONKARAHISAR-MERKEZ

Nuribey Kasabası

Kelbekir Arkeolojik Yerleşimi ve Nekropolü

1:5,000

KOORDİNATLAR

294678	4278603
294741	4278573
294815	4278563
294851	4278557
294887	4278482
294874	4278401
294834	4278328
294736	4278278
294717	4278313
294700	4278381
294630	4278458
294600	4278492
294620	4278541

Kelbekir Arkeolojik Yerleşimi ve Nekropolü

T.C.  
KÜLTÜR VE TURİZM BAKANLIĞI  
ESKİŞEHİR KÜLTÜR VARLIKLARINI  
KORUMA BÖLGE KURULU'NUN  
25.10.2019 GÜN, 8093 SAYILI KARAR

EKİDİR.  
ASLI GİBİDİR  
Asiye SAĞLAM  
Bölge Kurulu Müdürü





AVRUPA KONSEYİ	DOĞAL VE KÜLTÜREL VARLIKLARI KORUMA ENVANTERİ D.K.V.K.E.		SİT	ENVANTER No.
TÜRKİYE	KÜLTÜR VARLIKLARI VE MÜZELER GENEL MÜDÜRLÜĞÜ			HARİTA NO:
İLİ: AFYONKARAHİSAR	İLÇE: MERKEZ İLÇE VE ŞUHUT	MAHALLE,KÖY: MERKEZ, NURİBEY BELDESİ VE ŞUHUT, EFEKÖY KÖYÜ	PAFTA: ADA: -	PARSEL:

**ADI: KELBEKİR ARKEOLOJİK YERLEŞİMİ VE NEKROPOLÜ**

**GENEL TANIM:** Afyonkarahisar İli, Merkez İlçe, Nuribey Beldesi'nin kuş uçuşu 5,5 km kadar güney-güneydoğusunda, Şuhut İlçesi, Efeköy Köyü'nün ise 3 km kadar kuzey-kuzeydoğusunda yer alan Kelbekir Mevkii'nde bulunan arkeolojik özellikli yerleşim ve nekropol alanıdır. Arkeolojik yerleşim alanında yapılara ait yığınlar halinde moloz taş öbekleri ve az miktarda çanak çömlek parçası ile tuğla parçalarına rastlanmakta olup, bu yerleşimin hemen doğusunda yer alan nekropol alanında ise yassı iri taşlardan örülerek oluşturulan ve zaman içinde açığa çıktığı görülen belirgin sandık mezarlar görülebilmektedir. Yüzeyde görülen çanak çömlek parçalarından hareketle bu yerleşimin ve nekropolünün Roma Dönemine ait olduğu anlaşılmaktadır.

**ŞİMDİKİ TEHLİKELER:** Kaçak kazılar.

**ŞİMDİKİ DURUMU:** Yerleşimin batı kesimlerinde eski kaçak kazı çukurları görülmektedir. Nekropol alanındaki mezarların bir kısmı da zaman içinde açığa çıkmıştır.

**SİT POTANSİYELİ:** Arkeolojik Sit (Roma Dönemi)

**KORUMA DERECESESİ:**

I (Bir) Derece Arkeolojik Sit

**HAZIRLAYANLAR** 08.07.2019

Cemil DUMANLIOĞLU Arkeolog

Alper CANSIZ DTHP (Sanat Tarihçi)

**KONTROL EDEN:** 08.07.2019

Mevlüt ÜYÜMEZ Müze Müdürü

**KURUL ONAYI:**

**REVİZYON:**

**ŞİMDİKİ KORUMA:** Korumasız.

**ÖNERİLEN KORUMA:** Yerel yönetimlerce korunması.

**YAYIN DİZİNİ:**

T.C.  
KÜLTÜR VE TURİZM BAKANLIĞI  
ESKİŞEHİR KÜLTÜR VARLIKLARINI  
KORUMA BÖLGE KURULU'NUN  
25.10.2019 GÜN, 8093 SAYILI KARAR

**GÖZLEMLER:**

EKİDİR.  
ASLI GİBİDİR.  
Asiye SAĞLAM  
Bölge Kurulu Müdürü

**HARİTA VE FOTOĞRAFLAR:**






## KELBEKİR ARKEOLOJİK YERLEŞİMİ VE NEKROPOLÜ

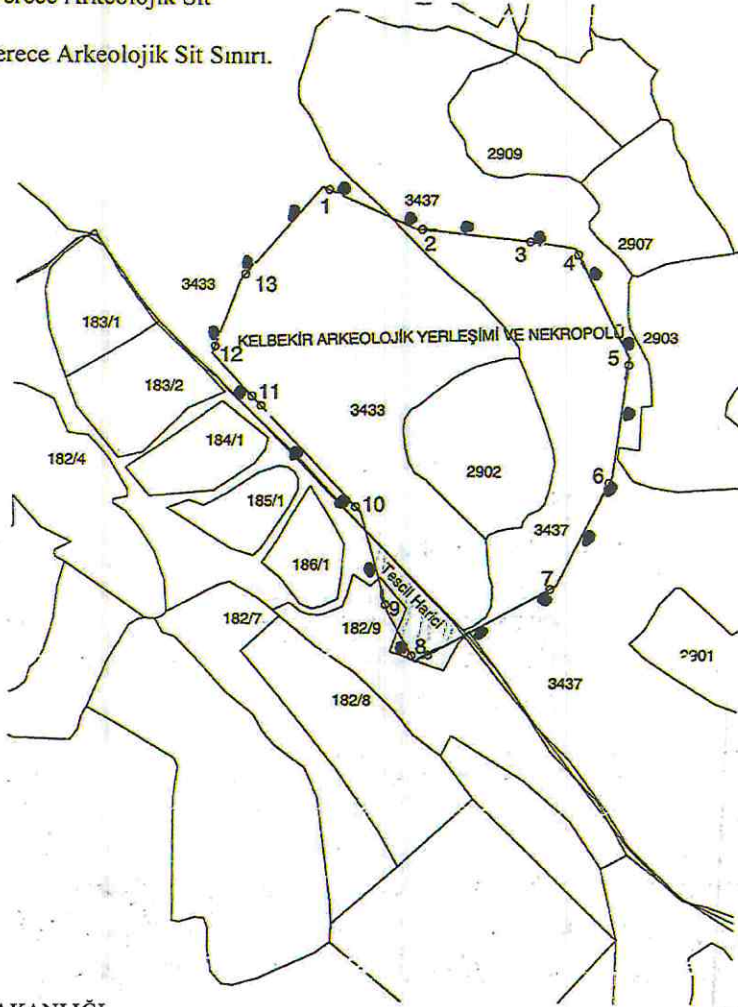
İL : AFYONKARAHİSAR

İLÇE/KÖY : MERKEZ/NURİBEY BELDESİ VE ŞUHUT/EFEKÖY KÖYÜ

ADA/PARSEL: Merkez, Nuribey Beldesi 2902, 3433 ve 3437 nolu parseller ile Şuhut, Efeköy Köyü 182 ada, 9 nolu parsel ve Tescil Harici alan I.(Bir) Derece Arkeolojik Sit

 I.(Bir) Derece Arkeolojik Sit Sınırı.

5000




T.C.  
KÜLTÜR VE TURİZM BAKANLIĞI  
ESKİŞEHİR KÜLTÜR VARLIKLARINI  
KORUMA BÖLGE KURULU'NUN  
25.10.2019 GÜN, 8093 SAYILI KARAR



ED50\_UTM\_3\_DERECE\_DOM\_30

NoktaNo	Y	X
1	555842.33	4277869.84
2	555906.27	4277841.92
3	555980.55	4277834.34
4	556016.73	4277829.52
5	556055.16	4277755.75
6	556044.81	4277674.37
7	556007.22	4277600.11
8	555910.92	4277546.94
9	555890.79	4277581.29
10	555871.57	4277648.70
11	555799.10	4277723.36
12	555768.01	4277756.36
13	555786.39	4277805.98

 Taraf Alan ŞUHUT ilçesi  
Efe köy Sınırlarında  
kalmaktadır.

 Sit sınırı

  
ULFET AKDAĞLI  
Tekniker

Fatma TAYAK  
KONTROL MÜHÜRÜ

Sit sınırları tarafımızca belirlenmiştir.

Cemil DUMANLIOĞLU  
Arkeolog

Alper Ç. SİZ  
Diğer Z.Pers.  
Sırat Tarihi

AFYONKARAHİSAR İLİ, MERKEZ NURİBEY BELDESİ VE ŞUHUT İLÇESİ EFE KÖYÜ  
KELBEKİR ARKEOLOJİK YERLEŞİMİ VE NEKROPOLÜ  
I.(BİR) DERECE ARKEOLOJİK SİT ALANINDA KALAN PARSELLERİN LİSTESİ

İLÇE/KÖY	ADA	PARSEL	BEYANLAR HANESİNE YAZILACAK ŞERH
Afyonkarahisar İli, Merkez Nuribey Beldesi		2902	" Tamamı I.(Bir) Derece Arkeolojik Sit alanında kalmaktadır"
Afyonkarahisar İli, Merkez Nuribey Beldesi		3433	"Bir Bölümü I.(Bir) Derece Arkeolojik Sit alanında kalmaktadır"
Afyonkarahisar İli, Merkez Nuribey Beldesi		3437	"Bir Bölümü I.(Bir) Derece Arkeolojik Sit alanında kalmaktadır"
Afyonkarahisar İli, Şuhut İlçesi Efe Köyü	182	9	"Bir Bölümü I.(Bir) Derece Arkeolojik Sit alanında kalmaktadır"
Tescil Harici Alan			