

T.C.
KÜLTÜR VE TURİZM BAKANLIĞI
ESKİŞEHİR KÜLTÜR VARLIKLARINI KORUMA BÖLGE KURULU

KARAR

Toplantı Tarih ve no: 27.10.2020 - 351
Karar Tarih ve no : 27.10.2020 - 9055

Toplantı Yeri
ESKİŞEHİR

Afyonkarahisar İli, Merkez, Belkaracaören Köyü sınırları içerisinde Çağşak Tepesi Mevkiinde mülkiyeti kamuya ait alanda Müze Müdürlüğü uzmanlarınca yapılan incelemelerde korunması gerekli taşınmaz kültür varlıklarına rastlandığının bildirildiği Afyonkarahisar Valiliğinin (İl Kültür ve Turizm Müdürlüğü) 01.07.2020 tarihli ve E. 460892 sayılı yazısı doğrultusunda yapılan inceleme sonucunda, Kurul Müdürlüğü uzmanları tarafından tespit edilen korunması gerekli taşınmaz kültür varlığı niteliğindeki alanın 2863 sayılı kanun kapsamında tesciline ilişkin hazırlanan belgelerin değerlendirilmesinin istendiği Kurul Müdürlüğü uzmanlarının 12.08.2020 tarihli ve 323828 sayılı raporu ve ekleri, faaliyeti etkilenen kurum görüşlerinin istendiği Kurul Müdürlüğü'nün 13.08.2020 tarih ve E.586973 sayılı yazısı, kurum görüşünün iletildiği yazılar, Kadastro Müdürlüğü'nün 16.09.2020 tarih 2271736 sayılı yazısı, 22.10.2020 tarih, 436388 sayılı dosya inceleme raporu okundu, tescil fişi, koordinatlı sit sınırı krokisi, sit sınırlarının işaretlendiği kadastral kroki, fotoğrafları ve dosyası incelendi, yapılan görüşmeler sonunda;

Afyonkarahisar İli, Merkez, Belkaracaören Köyü sınırları içerisinde Çağşak Tepesi Mevkiinde tespit edilen ve 2863 sayılı Kanununun 6. Maddesi kapsamında korunması gerekli kültür varlıklarından olan alanın "Çağşak Tepesi Kaya Mezarı ve Mekânları" adıyla I.(Bir) Derece Arkeolojik Sit alanı olarak tesciline, hazırlanan tescil fişi, koordinatlı sit sınırı krokisi, sit sınırlarının aktarıldığı kadastral krokinin uygun olduğuna; söz konusu alanda Kültür Varlıklarını Koruma Yüksek Kurulunun Arkeolojik Sitler, Koruma ve Kullanma Koşullarına ilişkin 05.11.1999 tarih ve 658 sayılı İlke Kararının ilgili hükümlerin geçerli olduğuna ve bu hükümlerin geçiş dönemi koruma esasları ve kullanma koşulları olarak belirlenmesine, Kurulumuzdan izinsiz herhangi bir fiziki ve inşai müdahalede bulunulmamasına karar verildi.

-*0*AVRUPA KONSEYİ	KÜLTÜREL VARLIKLARI KORUMA ENVANTERİ K.V.K.E		SİT	ENVANTER NO:	
TÜRKİYE	ESKİŞEHİR KÜLTÜR VARLIKLARINI KORUMA BÖLGE KURULU			HARİTA NO:	
İli: Afyonkarahisar	İlçesi: Merkez	Mahalle veya Köyü: Belkaracaören Köyü	Pafta:	Ada:	Parsel:

Adı: Çağşak Tepesi Kaya Mekanları ve Kaya Mezarı

GENEL TANIM: Köyün doğusunda yer alan kayalık tepenin batı yamacında ana kayaya oyulan bir arcosoliumlu kaya mezarı ve iki kaya mekânından oluşmaktadır. Kaya mekânlarından bir tanesinin üstü çökmüş, diğerinin ise içi toprakla doludur. Kaya mezarının içi de kısmen toprakla dolmuş olup üçlü gömünün yer aldığı kemer izleri görülmektedir. Bu alanda tespit edilen mekan ve mezarda köyün diğer noktalarında tespit edilen alanlar ile yapısal ve dönem olarak benzerlik göstermektedir ve yine Geç Roma Doğu Roma Dönemlerine tarihlendirilebilir.

Koruma Şimdiki Tehlikeler: İnsan ve doğa erozyonu.

Şimdiki Durum: Belkaracaören köyünden ulaşım sağlanabilmektedir.

Koruma Derecesi: I. (Bir) Derece Arkeolojik Sit

Sit Potansiyeli: Yüzey araştırması yapılabilir.

HAZIRLAYANLAR: TARİH: 12.08.2020

Bülent OKTA
Arkeolog

Ziya HURMA
Harita Mühendisi

Şimdiki Koruma: Herhangi bir koruma yoktur.

Önerilen Koruma: Tescilinden sonra İlçe Jandarma Komutanlığına ve Muhtarlığına ilan yapılması.



KONTROL EDEN: TARİH : 12.08.2020

Rahime KARAOĞLU MURAT
Koruma Bölge
Kuru Müdür V.


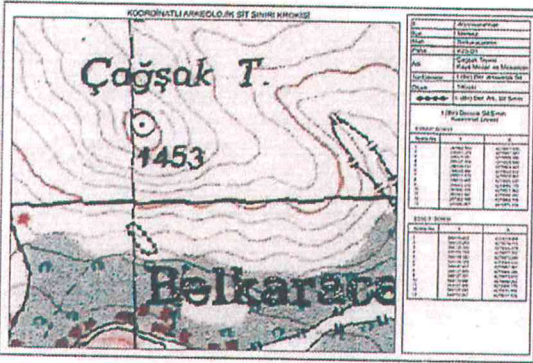
KURUL KARARLARI:

Yayın Dizisi: -

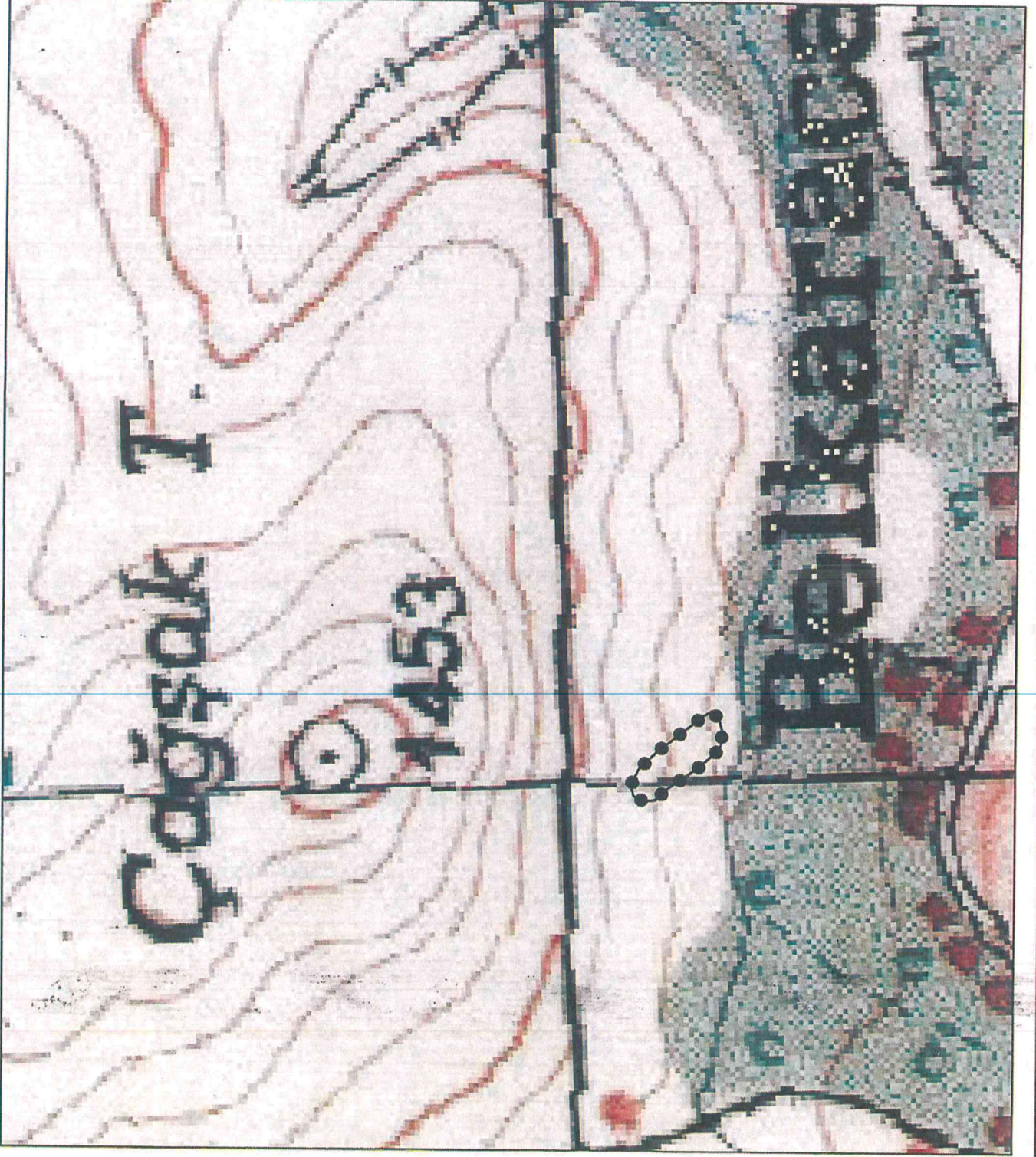
REVİZYON: GEEAYK ONAYI:

Gözlemler:

Kurul İsmi: EKVKBK
Kurul Karar Tarihi:
Kurul Karar No:



KOORDINATLI ARKEOLOJİK SİT SINIRI KROKİSİ



İl	: Afyonkarahisar
İlçe	: Merkez
Mah.	: Belkaracaören
Pafta	: K25-D1
Adı	: Çağşak Tepesi Kaya Mezarı ve Mekanları
Tür/Derece	: I.(Bir) Der. Arkeolojik Sit
Ölçek	: 1/Kroki
●●●●●	: I. (Bir) Der. Ark. Sit Sınırı

I.(Bir) Derece Sit Sınırı
Koordinat Listesi

ED50-6° DOM33

Nokta No	Y	X
1	287982.553	4279971.505
2	288001.276	4279997.081
3	288010.981	4279956.566
4	288031.504	4279928.049
5	288034.021	4279924.481
6	288028.866	4279920.512
7	288021.870	4279918.967
8	288012.455	4279920.310
9	288002.203	4279932.173
10	287989.106	4279951.962
11	287983.541	4279958.055
12	287983.168	4279964.718
13	287986.457	4279970.374

ED50-3° DOM30

Nokta No	Y	X
1	549116.402	4279018.905
2	549125.263	4279014.770
3	549135.306	4279004.579
4	549156.722	4278977.552
5	549159.380	4278973.269
6	549154.359	4278969.133
7	549147.417	4278967.961
8	549137.965	4278968.395
9	549127.331	4278979.915
10	549113.596	4278999.262
11	549107.836	4279005.170
12	549107.245	4279011.816
13	549110.347	4279017.576

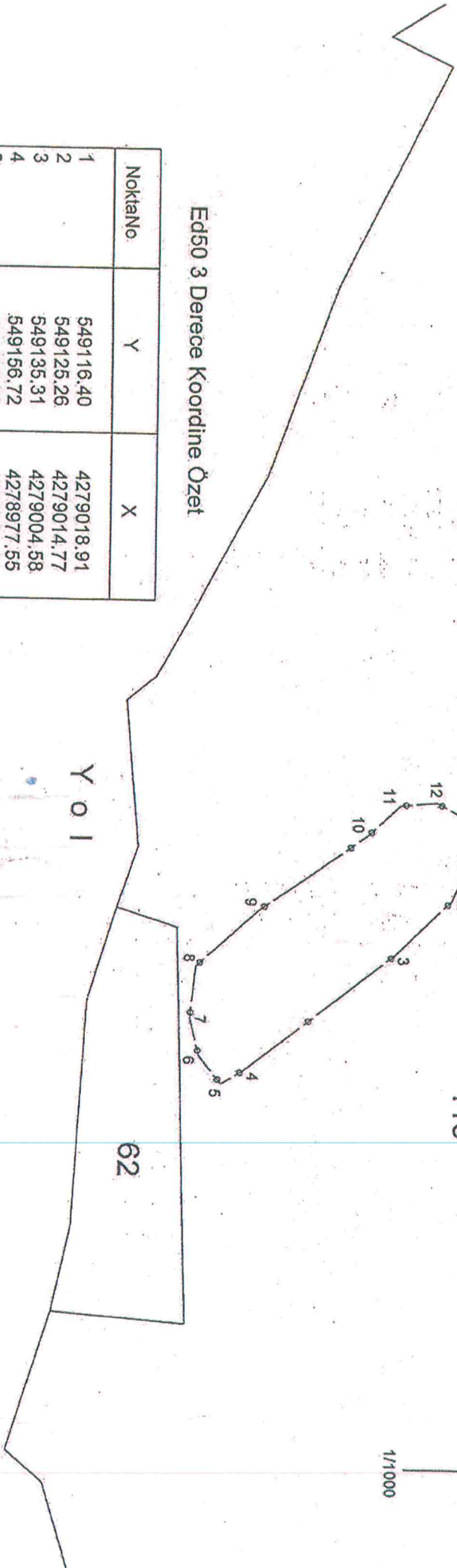
ESKİSEHİR KÜLTÜR VARLIKLARINI
KORUMA BÖLGE KURULUNUN
27.10.2020 TARİH VE 9955 SAYILI KARARI
EKİDİR.

ASU GİBİDİR
Rahime KARAOĞLU MURAT
Bölge Kurulu Müdürü V.

İli: Afyonkarahisar
İlçesi: Merkez
Köyü: Belkaracaören
Konu: Çağsak Tepesi Kaya Mezarı ve Mekanları Siti Sınırı

Ed50 3 Derece Koordine Özeti

NoktaNo	Y	X
1	549116.40	4279018.91
2	549125.26	4279014.77
3	549135.31	4279004.58
4	549156.72	4278977.55
5	549159.38	4278973.27
6	549154.36	4278969.13
7	549147.42	4278967.36
8	549137.96	4278968.39
9	549127.33	4278979.91
10	549113.60	4278999.26
11	549107.84	4279005.17
12	549107.25	4279011.82
13	549110.35	4279017.58



ESKİŞEHİR KÜLTÜR VARLIKLARINI
KORUMA BÖLGE KURULUNUN
27.10.2020 TARİH VE 9055 SAYILI KARARI
EKİDİR

RAHİME KARAOĞLU MURAT

Bölge Kurulu Müdürü V.

Erdal CUMRULU
Koruma Bölge Müdürü

15.09.2020

[Handwritten Signature]