

T.C.
KÜLTÜR VE TURİZM BAKANLIĞI
ESKİŞEHİR KÜLTÜR VARLIKLARINI KORUMA BÖLGE KURULU

KARAR

Toplantı Tarih ve no: 26.11.2020 - 354
Karar Tarih ve no : 26.11.2020 - 9135

Toplantı Yeri
ESKİŞEHİR

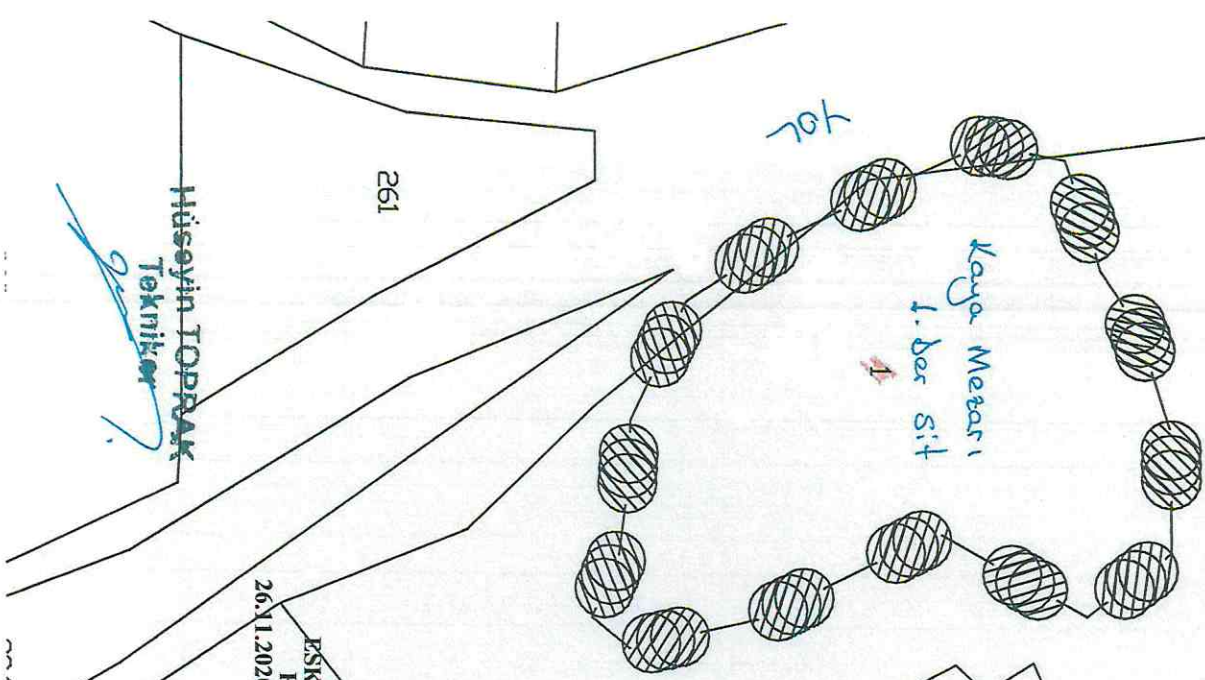
Afyonkarahisar İli, Dınar İlçesi, Bülüçalan Köyü sınırları içerisinde mülkiyeti Hazineye ait 103 ada 1 parsel numaralı taşınmazda Afyonkarahisar Valiliğinin (İl Kültür ve Turizm Müdürlüğü) 08.06.2020 tarih ve 385360 sayılı yazısı doğrultusunda Kurul Müdürlüğü uzmanlarınca yapılan incelemede tespit edilen kaya mezarlarının tesciline esas bilgi ve belgelerin değerlendirilmesine ilişkin Kurul Müdürlüğünün 22.09.2020 tarihli ve E.703177 sayılı yazısı, Kurul Müdürlüğü uzmanlarının 17.09.2020 tarih ve 381774 sayılı raporu, konuyla ilgili faaliyeti etkilenen Kurum ve Kuruluşların görüşlerinin iletildiği yazılar, 23.11.2020 tarih ve 484946 sayılı dosya inceleme raporu okundu, koordinatlı sit sınırı krokisi, tescil fişi, sit sınırlarının aktarıldığı kadastral krokisi, fotoğrafları ve dosyası incelendi, yapılan görüşmeler sonucunda;

Afyonkarahisar İli, Dınar İlçesi, Bülüçalan Köyü sınırları içerisinde tespit edilen ve 2863 sayılı Kanun'un 6. Maddesi kapsamında korunması gerekli kültür varlıklarından olan alanın "Bülüçalan Kaya Mezarları" adıyla I. (Bir) Derece Arkeolojik Sit alanı olarak tesciline, hazırlanan tescil fişi, koordinatlı sit sınırı krokisi ve sit sınırlarının aktarıldığı kadastral krokisinin uygun olduğuna; söz konusu alanda Kültür ve Tabiat Varlıklarını Koruma Yüksek Kurulu'nun Arkeolojik Sitler, Koruma ve Kullanma Koşulları'na ilişkin 05.11.1999 tarih ve 658 sayılı İlke Kararı'nın ilgili hükümlerinin geçerli olduğuna, bu hükümlerin geçiş dönemi koruma esasları ve kullanma şartları olarak belirlenmesine, alanda kolluk kuvvetlerince gerekli güvenlik önlemlerinin artırılmasına ve Kurulumuzdan izinsiz herhangi bir fiziki ve inşai müdahalede bulunulmamasına karar verildi.

Afyonkarahisar
Dınar
Bulucalanı Köyü

103
1

AFYONKARAHİSAR İLİ
DINAR İLÇESİ BULUÇALANI KÖYÜ
BULUÇALAN KAYA MEZARLARI
I. (BİR) DERECE ARKEOLOJİK SİTİ
..... I. (Bir) Derece Arkeolojik Sit Sınırı



Kaya Mezarı
1. der. sit

261

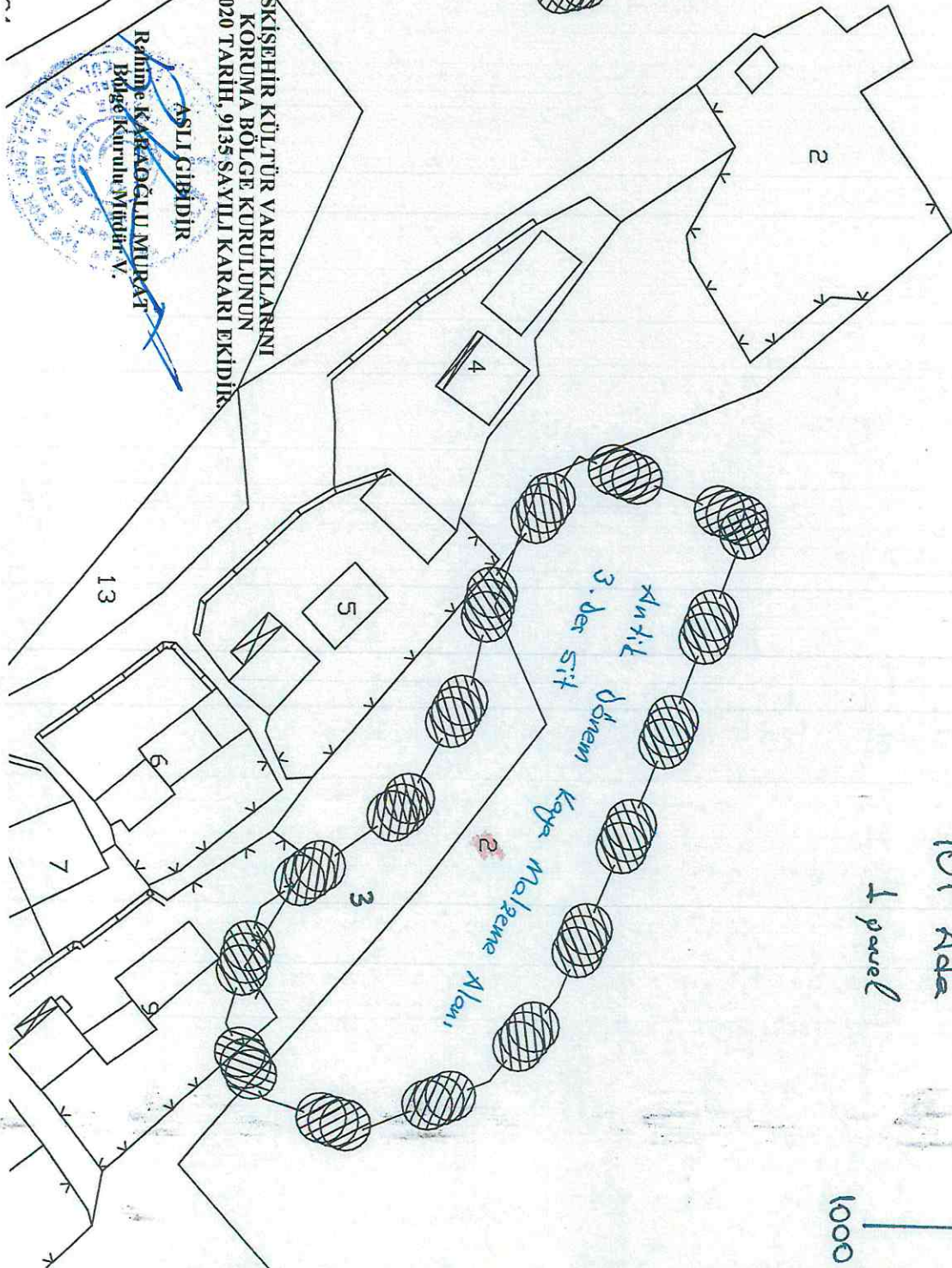
Hüseyin TOPRAK
Tekniker

26.11.2020 TARİHİ, 9135 SAYILI KARARI EKİDİR.

PSKİŞEHİR KÜLTÜR VARLIKLARINI
KORUMA BÖLGE KURULUNUN

ASLI GİBİDİR

Rahime KARAOĞLU MURAT
Bölge Kurul Başkanı V.



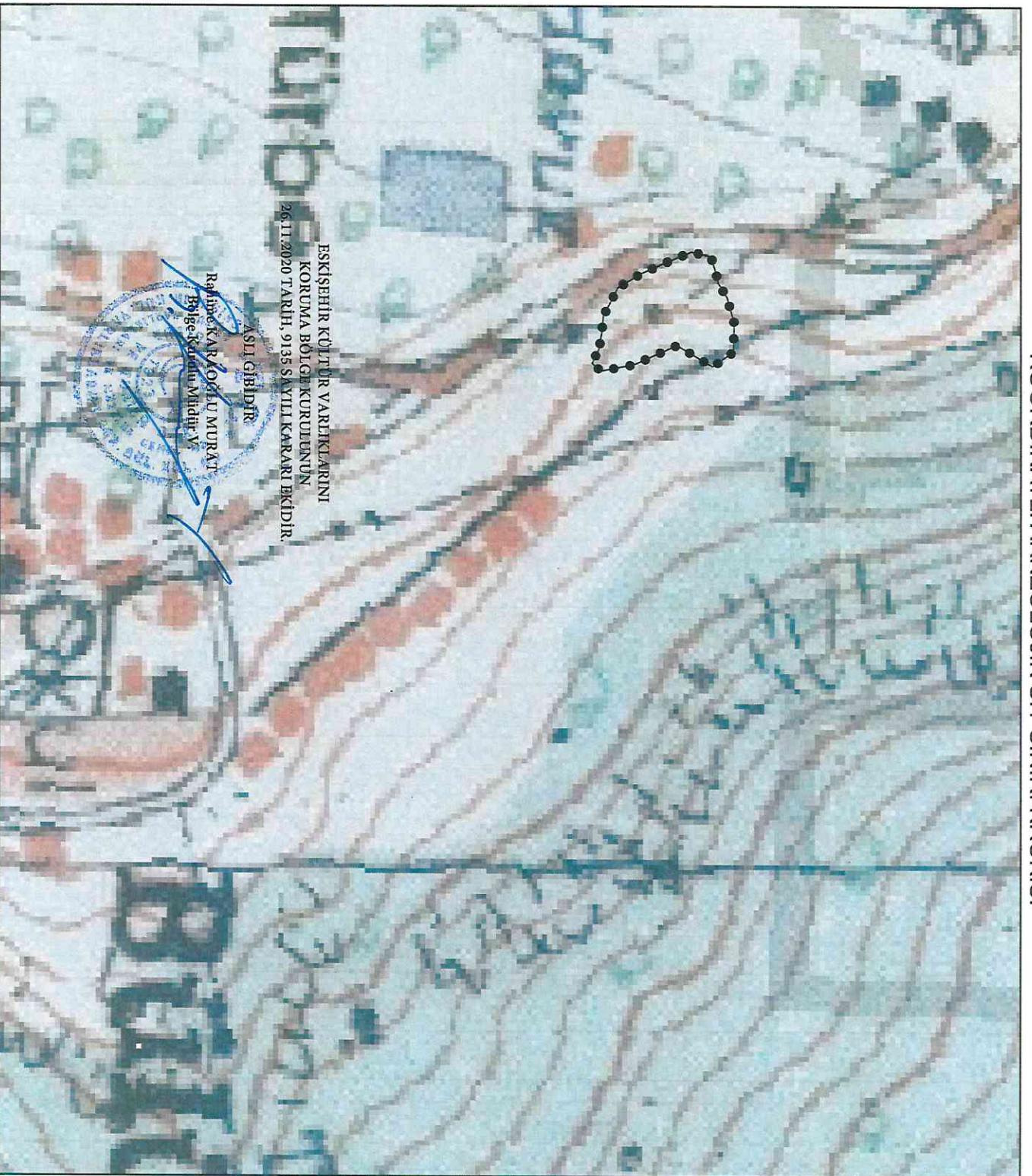
XIV-XII
dönem
3. der. sit

Kaya Mezarları Alanı

101 Ada
1 panel



KOORDİNATLI ARKEOLOJİK SİT SINIRI KROKİSİ



ESKİŞEHİR KÜLTÜR VARLIKLARINI
KORUMA BÖLGE KURULUŞUNUN
26.11.2020 TARİH, 9135 SAYILI KARARI EKİDİR.

ASLI GİBİDİR

Rahime KARAOĞLU MURAT
Bölge Korumu Müdürü V.



İl	: Aynonkarahisar
İlçe	: Dinar
Mah.	: Bütlüçalı
Pafta	: L24-D3
Adı	: Bütlüçalı Kaya Mezarları
Tür/Derece	: I.(Bir) Der. Arkeolojik Sit
Ölçek	: 1/Krokî
	: I. (Bir) Der. Ark. Sit Sınırı

I.(Bir) Derece Sit Sınırı
Koordınat Listesi

ED50-6° DOM33

Nokta No	Y	X
1	253683,086	4215715,778
2	253699,384	4215715,258
3	253707,851	4215703,507
4	253695,771	4215683,493
5	253706,703	4215659,132
6	253710,196	4215640,650
7	253705,892	4215635,708
8	253697,465	4215639,700
9	253688,927	4215641,116
10	253679,315	4215642,011
11	253665,323	4215650,177
12	253655,194	4215663,680
13	253648,509	4215678,824
14	253643,278	4215691,576
15	253645,754	4215702,556
16	253654,655	4215705,387
17	253660,713	4215706,836
18	253668,485	4215711,614

ED50-3° DOM30

Nokta No	Y	X
1	516920,437	4213697,537
2	516936,718	4213697,543
3	516945,377	4213686,089
4	516934,153	4213665,689
5	516945,862	4213641,702
6	516949,949	4213623,349
7	516945,807	4213618,272
8	516937,259	4213621,989
9	516928,683	4213623,128
10	516919,051	4213623,712
11	516902,808	4213631,355
12	516894,250	4213644,584
13	516887,083	4213659,499
14	516881,445	4213672,071
15	516883,564	4213683,122
16	516892,366	4213686,237
17	516898,372	4213687,881
18	516905,964	4213692,905

AVRUPA KONSEYİ	KÜLTÜREL VARLIKLARI KORUMA ENVANTERİ K.V.K.E		SİT	ENVANTER NO:	
TÜRKİYE	ESKİŞEHİR KÜLTÜR VARLIKLARINI KORUMA BÖLGE KURULU			HARİTA NO:	
İli: Afyonkarahisar	İlçesi: Dinar	Köy: Bülüçalan Köyü	Pafta:	Ada:	Parsel:

Adı: Bülüçalan Kaya Mezarları

GENEL TANIM: İlçe merkezinden köy yerleşimine giden asfalt yolun doğusunda yer alan 103 ada 1 parselin güney kenarındaki kireç taşı kaya bloğunun üzerinde bulunan kaya mezarlarından ilkinin giriş kısmı batı yönüne bakmakla birlikte yaklaşık 2 metre seviyesinde 1,20 metreye 55 santimetre açıklığa sahiptir. Giriş kısmının 2 kademeli söve izleri görülebilen çerçevesi tahrip olmuştur. 2,20 metre derininde, 2,40 metre genişliğindeki mekanın iç kısmından yüksekliği 2 metre civarındadır. Mekanın iç kısmında batı ve güney duvarları boyunca uzanan sekinin (kline) yerden yüksekliği yaklaşık 35 santimetredir ve mevcut genişliği zaman içinde uğradığı tahribatlar ve kırılmalar sonucu yaklaşık 40 santimetre kadardır. Girişin hemen karşısında 60 santimetre kademeli derinliğe sahip üst kısmı oval 80-85 santimetre yüksekliğinde bir niş yer almaktadır. Ayrıca mekanın kuzey duvarında 30 derinliği olan 47x40 santimetre ebatlarında küçük bir niş ve girişin hemen sol tarafında 1.30 metre yükseklikte 35x35 santimetre ebatlarında pencere açıklığı bulunmaktadır. Yaklaşık 2 metre yüksekte bulunan mekana giriş muhtemelen günümüze ulaşmayan basamaklarla yapılmaktaydı. Aynı kaya bloğuna oyularak oluşturulmuş, 75 santimetre genişliğe sahip giriş kısmı kuzeye bakan daha basit formlu mezar odası; yaklaşık 1,90 metre derinliğe ve 2, 15 metre genişliğe sahiptir. Mekanın doğu duvarı boyunca uzanan yerden yüksekliği 65 santimetre ve mevcut genişliği de 40 santimetre olan sekî bulunmaktadır. Kaya mezarlarının bulunduğu kayalık blok etrafında yapılan incelemede; kaya bloğunun doğu sırtında bulunan tahribata uğramış koridorun basamaklı olması muhtemeldir.

Koruma Şimdiki Tehlikeler: Kaçak kazılara karşı korumasız.

Şimdiki Durum: Koruma Derecesi: I.(Bir) Derece Arkeolojik Sit

Sit Potansiyeli: HAZIRLAYANLAR : TARİH: 23.11.2020

Şimdiki Koruma: Kaçak kazılara karşı korumasız.

Kaan KIRÇIN
Arkeolog

Volkan İNAN
Şehir Plancısı

Önerilen Koruma: Kolluk kuvvetlerince gerekli güvenlik tedbirlerinin alınması.
**ESKİŞEHİR KÜLTÜR VARLIKLARINI
KORUMA BÖLGE KURULUNUN
26.11.2020 TARİH, 9135 SAYILI KARARI EKİDİR.**

KONTROL EDEN: TARİH : 23.11.2020

Rahime KARAOĞLU MURAT
Bölge Kurulu Müdür V.

ASLI GİBİDİR

Rahime KARAOĞLU MURAT
Bölge Kurulu Müdür V.

KURUL KARARLARI:

Yayın Dizisi: -

REVİZYON: GEEAYK ONAYI:

Gözlemler:

Kurul İsmi:
Kurul Karar Tarihi:
Kurul Karar No:

