

03.10.290

T.C.
KÜLTÜR VE TURİZM BAKANLIĞI
ESKİŞEHİR KÜLTÜR VARLIKLARINI KORUMA BÖLGE KURULU

KARAR

Toplantı Tarih ve no: 27.05.2021 - 371
Karar Tarih ve no : 27.05.2021 - 9648

Toplantı Yeri
ESKİŞEHİR

Afyonkarahisar İli, Şuhut İlçesi, Yarışlı Köyü sınırları içerisinde Şuhut Kaymakamlığı Milli Emlak Şefliğinin bila tarihli ve E.4432 sayılı yazısı ve eki doğrultusunda Kurul Müdürlüğü uzmanlarınca yapılan incelemede kadastral harici alanda tespit edilen alanın I. (Bir) Derece Arkeolojik Sit olarak tesciline ilişkin Kurul Müdürlüğü uzmanlarının 03.02.2021 tarih, 589857 sayılı raporu ve eki, Kurul Müdürlüğünün 09.02.2021 tarih, 1115384 sayılı yazısı ve eki, Afyonkarahisar Valiliği, Kadastro Müdürlüğünün 01.03.2020 tarih, 606720 sayılı yazısı ve eki, konuya ilgili kurum görüşlerinin iletildiği yazılar, 26.05.2021 tarih ve 763025 sayılı dosya inceleme raporu okundu, koordinatlı sit sınırı krokisi, kadastral krokisi, tescil fişi, fotoğrafları ve dosyası incelendi, yapılan görüşmeler sonucunda;

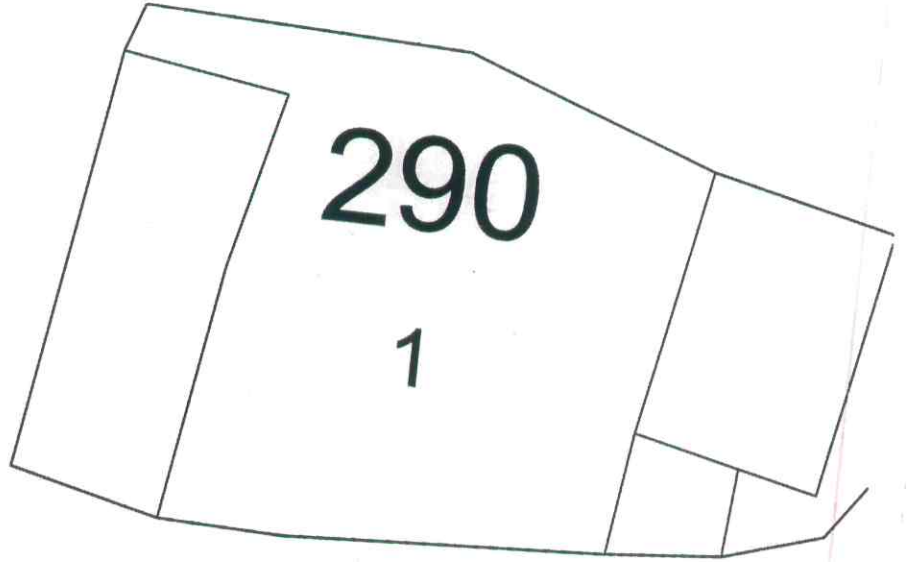
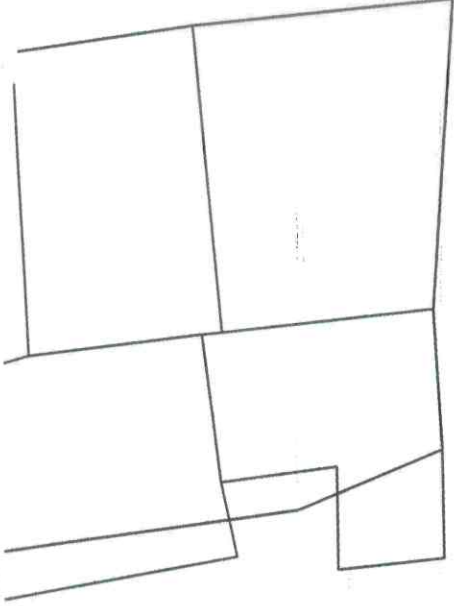
Afyonkarahisar İli, Şuhut İlçesi, Yarışlı Köyü sınırları içerisinde kadastral harici alanda tespit edilen ve 2863 sayılı Kanun'un 6. Maddesi kapsamında korunması gerekli kültür varlıklarından olan alanın "Yarışlı Köyiçi Kaya Mezarı" adıyla I. (Bir) Derece Arkeolojik Sit alanı olarak tesciline, hazırlanan tescil fişi, koordinatlı sit sınırı krokisi ve kadastral krokisinin uygun olduğuna; söz konusu alanda Kültür ve Tabiat Varlıklarını Koruma Yüksek Kurulu'nun Arkeolojik Sitler, Koruma ve Kullanma Koşulları'na ilişkin 05.11.1999 tarih ve 658 sayılı İlke Kararı'nın ilgili hükümlerinin geçerli olduğuna, bu hükümlerin geçiş dönemi koruma esasları ve kullanma şartları olarak belirlenmesine, alanda kolluk kuvvetlerince gerekli güvenlik önlemlerinin artırılmasına ve sit sınırları içerisinde Kurulumuzdan izinsiz herhangi bir fiziki ve inşai müdahalede bulunulmamasına karar verildi

AFYONKARAHİSAR İLİ, ŞUHUT İLÇESİ, YARIŞLI KÖYÜ
YARIŞLI KÖYÜÇİ KAYA MEZARI I. (BİR DERECE ARKEOLOJİK SİTİ
..... I.(BİR) DERECE ARKEOLOJİK SİT SINIRLARI

TESCİL HARİCİ



TESCİL HARİCİ




ESKİŞEHİR KÜLTÜR VARLIKLARINI KORUMA BÖLGE KURULUNUN
27.05.2021 TARİH, 9648 SAYILI KARAR EKİDİR.

Hali KARDEŞ

ASLI GİBİDİR.

Rahime KARAOĞLU MURAT
Koruma Bölge Kurulu Müdür V.



KOORDİNATLI ARKEOLOJİK SİT SINIRI KROKİSİ



İl	: Afyonkarahisar	
İlçe	: Şuhut	
Köy/Mah.	: Yarışlı	
Pafta	: K25D3	
Adı	: Yarışlı Köyiçi Kaya Mezarı	
Tür/Derece	: I.(Bir) Der. Arkeolojik Sit	
Ölçek	: 1/Kroki	
●●●●●●●●	: I. (Bir) Der. Ark. Sit Sınırı	
I.(Bir) Derece Sit Sınırı Koordinat Listesi		
ED50-6° DOM33		
Nokta No	Y	X
1	295057.829	4269527.142
2	295062.180	4269526.723
3	295065.978	4269524.244
4	295067.987	4269520.022
5	295065.560	4269517.815
6	295061.729	4269517.179
7	295056.224	4269520.406
8	295052.949	4269524.046
9	295053.988	4269526.159

ED50-3° DOM30		
Nokta No	Y	X
1	556518.349	4268811.949
2	556522.710	4268811.672
3	556526.587	4268809.319
4	556528.733	4268805.165
5	556526.379	4268802.881
6	556522.572	4268802.119
7	556516.965	4268805.165
8	556513.573	4268808.696
9	556514.542	4268810.842

AVRUPA KONSEYİ	KÜLTÜREL VARLIKLARI KORUMA ENVANTERİ K.V.K.E		SİT	ENVANTER NO:	
TÜRKİYE	ESKİŞEHİR KÜLTÜR VARLIKLARINI KORUMA BÖLGE KURULU			HARİTA NO:	
İli: Afyonkarahisar	İlçesi: Şuhut	Mahalle: Yarışlı Köyü	Pafta:	Ada:	Parsel:
Adı:	Yarışlı Köyü Kaya Mezarı I. (Bir) Derece Arkeolojik Siti				
GENEL TANIM: Kaya Mezarı, Yarışlı Köy yerleşik alanı sınırları içerisinde köyün doğu yönünde yer almaktadır. Kaya Mezarının güney yönünde tek ve iki katlı köy evleri, yaklaşık olarak 10 metre batısında tahrip edilmiş yuvarlak kemerli niş, doğusunda ise kayalık alan devam etmektedir. Giriş kapısının güney yönde olduğu Kaya Mezarının bu bölümü yağma moloz taş ile örtülerek günümüzde ağıl olarak kullanılmaktadır. Ağıl olarak kullanılması Kaya Mezarının daha fazla tahrip etmekte olup ağıl olarak kullanılmasının engellenmesi gerekmektedir. Kaya Mezarı tahrip edilmiş vaziyette olup beşik tonozlu örtü sisteminin bir bölümü korunmuştur. Beşik tonoz ile örtülü mezar yapısının mevcut halinde yatay ve dikey düzlemde hatlı görünümü verilerek estetik bir görünüm kazandırılmıştır. İç mekanı ise toprak akması nedeniyle dolmuş vaziyette olup kline olup olmadığı anlaşılamamaktadır.					
Koruma Şimdiki Tehlikeler: İnsan Erozyonu					
Şimdiki Durum: Yarışlı Köyü sınırları içerisinde bulunmaktadır.			Koruma Derecesi: I.(Bir) Derece Arkeolojik Siti		
Sit Potansiyeli: Arkeolojik Siti			HAZIRLAYANLAR : Pınar AKIN <i>[Signature]</i> Sanat Tarihçisi Kaan KIRÇIN <i>[Signature]</i> Arkeolog TARİH: 26.05.2021		
Şimdiki Koruma: Herhangi bir koruma yoktur.			KONTROL EDEN: Rahime KARAOĞLU MURAT <i>[Signature]</i> Bölge Kurulu Müdür V. TARİH : 26.05.2021		
Onerilen Koruma: Kolluk kuvvetlerince gerekli güvenlik tedbirlerinin alınması.			KURUL KARARLARI:		
Yayın Dizisi: -			REVİZYON: GEEAYK ONAYI:		
Gözetimler:		Kurul İsmi: Kurul Karar Tarihi: Kurul Karar No:			
					
					