

T.C.  
KÜLTÜR VE TURİZM BAKANLIĞI  
ESKİŞEHİR KÜLTÜR VARLIKLARINI KORUMA BÖLGE KURULU

KARAR

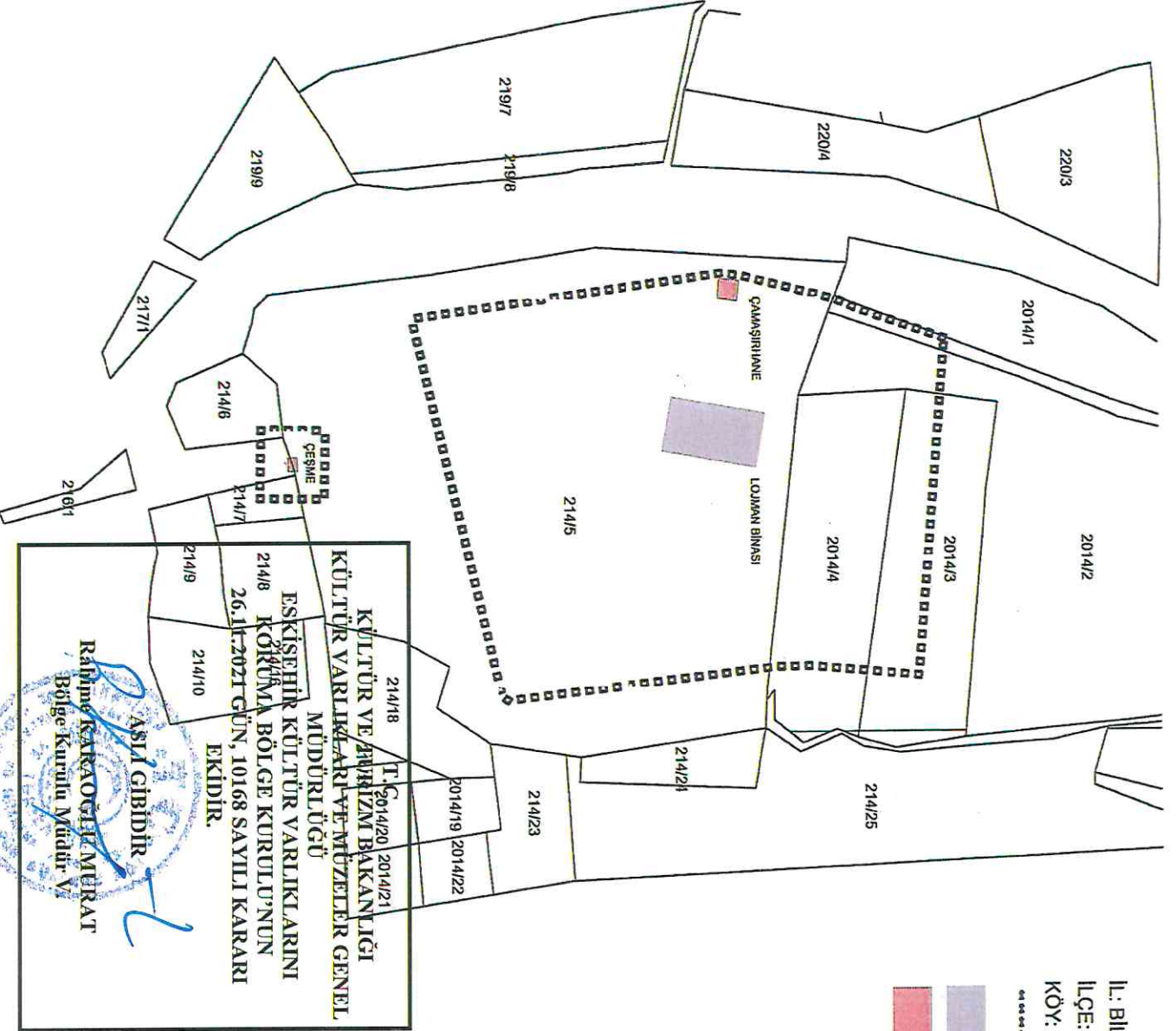
**Toplantı Tarih ve no:** 26.11.2021 – 390  
**Karar Tarih ve no :** 26.11.2021 – 10168

**Toplantı Yeri**  
**ESKİŞEHİR**

Bilecik ili, Merkez ilçesi, Küplü Köyü'nde ve tapunun 214 ada 5 numaralı parselinde kayıtlı, mülkiyeti Bilecik İl Özel İdaresine ait, Eskişehir Kültür ve Tabiat Varlıklarını Koruma Bölge Kurulunun 20.01.2010 tarih ve 3972 sayılı Kararı ile I. (Bir) Grup Korunması Gerekli Kültür Varlığı olarak tescil edilen Lojman binası ile aynı parselde bulunan ve 28.07.2021 tarih ve 9800 sayılı Kararımız ile tescil edilmesine ilişkin bilgi ve belgelerin istendiği çamaşırhane ile bir kısmı aynı parselde bir kısmı kadastral harici alanda bulunan çeşmeye ilişkin Bursa Vakıflar Bölge Müdürlüğünün 15.10.2021 tarih ve 131596 sayılı yazısı eki 15.10.2021 tarihli yerinde inceleme raporu, Kurul Müdürlüğünün 06.08.2021 tarih ve 1599133 sayılı, 05.10.2021 tarih ve 1782074 sayılı ve 22.10.2021 tarih ve 1838220 sayılı yazıları, konuyla ilgili faaliyeti etkilenen Kurum ve Kuruluşların görüşlerinin iletildiği yazılar, Kurul Müdürlüğü uzmanlarının 23.11.2021 tarih ve 1063326 sayılı dosya inceleme raporu okundu, tescil fişleri, kadastral krokisi, dosyası ve fotoğrafları incelendi, yapılan görüşmeler sonunda;


Bilecik ili, Merkez ilçesi, Küplü Köyü'nde ve tapunun 214 ada 5 numaralı parselinde kayıtlı, mülkiyeti Bilecik İl Özel İdaresine ait, çamaşırhane ile çeşmenin yapım malzemesi ve tekniği, plan şeması, mimari detayları açısından 2863 sayılı Kanun kapsamında kültür varlığı özelliği göstermeleri nedeniyle tescil edilmelerine, koruma gruplarının "II. (İki) Grup" olarak belirlenmesine, çamaşırhane ve çeşmeye ilişkin hazırlanan tescil fişlerinin uygun olduğuna; 20.01.2010 tarih ve 3972 sayılı Karar ile tescilli Lojman binası ile bu kararımız ile tescillenen çamaşırhane ve çeşmeye ilişkin hazırlanan koordinatlı koruma alanı krokisinin uygun olduğuna; söz konusu tescilli lojman, çamaşırhane, çeşme ve bunların koruma alanı sınırlarının uygulama imar planı paftalarına işlenmesinin sağlanmasına; bahsi geçen tescilli taşınmazlar ile korunma alanı sınırları içerisinde 2863 sayılı Kanun ve ilgili mevzuat kapsamında gerekli izinler alınmadan herhangi bir fiziki ve inşai müdahalede bulunulmamasına karar verildi.

# KORUNMA ALANI KROKİSİ



İL: BİLECİK  
İLÇE: MERKEZ  
KÖY: KÜPLÜ

KORUNMA ALANI SINIRI



I. (BİR) GRUP KORUNMASI GEREKLİ KÜLTÜR VARLIĞI  
II. (İKİ) GRUP KORUNMASI GEREKLİ KÜLTÜR VARLIĞI

## LOJMAN BİNASI VE ÇAMAŞIRHANE KORUNMA ALANI KOORDİNAT LİSTESİ

İTRF 3°

DOM 30

Nokta No	Y	X
1	499993.724	4440589.287
2	499992.957	4440588.194
3	499989.627	4440684.295
4	499988.558	4440632.590
5	499987.849	4440638.534
6	499987.774	4440644.500
7	499949.532	4440578.075
8	499943.954	4440576.774
9	499928.160	4440669.258
10	499924.556	4440572.253
11	499923.596	4440572.937
12	499922.793	4440653.920
13	499920.705	4440649.023
14	499916.287	4440632.041
15	499915.884	4440628.276

## ÇEŞME KORUNMA ALANI KOORDİNAT LİSTESİ

İTRF 3°

DOM 30

Nokta No	Y	X
16	499943.994	4440556.187
17	499956.523	4440555.891
18	499956.323	4440544.262
19	499943.777	4440544.592

ESKİŞEHİR KÜLTÜR VARLIKLARINI  
KORUMAK İÇİN 26.11.2021 GÜN, 10168 SAYILI KARARI  
EKİDİR.

ASİL GİBİDİR

Rahime KARAOĞLU MİRAT  
Bölge Kurulu Müdürü





AVRUPA KONSEYİ	DOĞAL VE KÜLTÜREL VARLIKLARI KORUMA ENVANTERİ		ENVANTER NO:
	VAKIFLAR GENEL MÜDÜRLÜĞÜ		ANIT
İL : BİLECİK	İLÇESİ : MERKEZ	BELDE/KÖY : KÜPLÜ	ANITSAL II. (İki)
MAHALLE, SOKAK, KAPI NO :	KADASTRO	PARSEL :	ÇEVRESEL
	PAFTA : ADA :	214 5	ÇEVREYE AYKIRI
ADI : ÇAMAŞIRHANE	YAPTIRAN :	YAPAN :	MİMARİ ÇAĞI 20.YY
	YAPIM TARİHİ : 1901	KİTABE :	(ÜSLUP) :
KORUMA DURUMU ( A = İYİ - B = ORTA - C = FENA )			RUTUBET DURUMU
TAŞIYICI B	DIŞ YAPI C	ÜST YAPI C	SÜSLEME ELEMANLARI A=YOK - B=İZİ VAR - C=ÖNEMLİ

## VAZİYET PLANI :



## GÖZLEMLER:

BUGÜNKÜ SAHİBİ : BİLECİK İL ÖZEL İDARESİ

BAKIMINDAN SORUMLU KURULUŞ : BİLECİK İL ÖZEL İDARESİ

## AYRINTILI TANIM:

kemerli yapının yapım tarihi ile ilgili elimizde bulunan tek kayıt çeşme üzerinde yer alan 1901 tarihidir. Kemerli yapı 380 \* 350 cm ölçülerinde 230 cm yüksekliğinde olup çamaşırhane olarak kullanıldığını tahmin edilmektedir. Taşınmazın tapu kayıtlarında çamaşırhane geçmekte olup bu kemerli yapının bu amaçla kullanıldığı muhtemeldir. Kesme taş ve araya atılmış tuğla malzeme ile örülmüş yapıda güney cephe kemerli olarak düzenlenmiştir.

## BİNA ALT YAPI BİLGİLERİ

SU	ELEKTRİK	ISITMA	KANALİZASYON

## ORJİNAL KULLANIMI :

ÇAMAŞIRHANE

## BUGÜNKÜ KULLANIMI :

ÇAMAŞIRHANE

## ÖNERİLEN KULLANIM :

ÇAMAŞIRHANE

## HAZIRLAYANLAR :

Ahmet Engin YILDIRIM

27/10/2021

Sedat TURGUT

Müze Araştırmacısı

T.C.  
KÜLTÜR VE TURİZM BAKANLIĞI  
KÜLTÜR VARLIKLARI VE MÜZELER GENEL  
MÜDÜRLÜĞÜ  
ESKİŞEHİR KÜLTÜR VARLIKLARINI  
KORUMA BÖLGE KURULU'NUN  
26.11.2021 GÜN, 10168 SAYILI KARARI  
EKİDİR.

## YAPININ DİZİNİ :

ASLI GIBİDİR  
Rahime KARAOĞLU MURAT  
Bölge Kurulu Müdür V.

## EKLER



- RAPOR
- FOTOĞRAF
- RÖLEVE PROJE
- RESTORASYON PROJESİ
- HARİTA
- KROKİ
- KİTABE
- VAKFIYE

## KURUL ONAY NO :

## REVİZYON :

## KURUL KARARLARI :



AVRUPA KONSEYİ	DOĞAL VE KÜLTÜREL VARLIKLARI KORUMA ENVANTERİ		ANIT	ENVANTER NO:
	VAKIFLAR GENEL MÜDÜRLÜĞÜ			
İL : BİLECİK	İLÇESİ : MERKEZ	BELDE/KÖY : KÜPLÜ	KORUMA DERECESESİ	ANITSAL II. (İB)
MAHALLE, SOKAK, KAPI NO :	KADASTRO PAFTA : ADA : PARSEL : 214 5		ÇEVRESEL	ÇEVREYE AYKIRI
ADI : ÇEŞME	YAPTIRAN :	YAPAN :	MİMARİ ÇAĞI (ÜSLUP) :	20.YY
	YAPIM TARİHİ : 1901	KİTABE :	VAKFIYE :	
KORUMA DURUMU ( A = İYİ - B = ORTA - C = FENA )				RUTUBET DURUMU A=YOK - B=İZİ VAR - C=ÖNEMLİ
TAŞIYICI B	DIŞ YAPI C	ÜST YAPI C	SÜSLEME ELEMANLARI	
VAZİYET PLANI :		F		
				

## GÖZLEMLER:

BUGÜNKÜ SAHİBİ : BİLECİK İL ÖZEL İDARESİ

BAKIMINDAN SORUMLU KURULUŞ : BİLECİK İL ÖZEL İDARESİ

## AYRINTILI TANIM:

Çeşme ve kemerli yapının yapım tarihi ile ilgili elimizde bulunan tek kayıt çeşme üzerinde yer alan 1901 tarihidir. Çeşme, iki sütun üzerine oturan kemer formulu iki taş ile araya yerleştirilmiş kilit taşı ve aralara doldurulmuş olan tuğla malzemeden oluşturulmuş iki cepheli bir formda yapılmıştır. Çeşme mevcut hali ile özgün olup yalak kısmından itibaren mevcut zeminin altında kaldığı görülmüştür. Çemenin ana malzemelerinden olan ve dikine yerleştirilmiş taş sütunlar metal malzeme ile birbirine tutturularak taşların mukavemeti artırılmıştır.

T.C.  
KÜLTÜR VE TURİZM BAKANLIĞI  
KÜLTÜR VARLIKLARI VE MÜZELER GENEL  
MÜDÜRLÜĞÜ  
ESKİŞEHİR KÜLTÜR VARLIKLARINI  
KORUMA BÖLGE KURULU'NUN  
26.11.2021 GÜN, 10168 SAYILI KARARI  
EKİDİR.

ASLI GİBİDİR

YAYIN DİZİNİ : **Rahime KARAOĞLU MURAT**  
Bölge Kurulu Müdür V.

## EKLER

RAPOR

FOTOĞRAF

RÖLEVE PROJE

RESTORASYON PROJESİ

HARİTA

KROKİ

KİTABE

VAKFIYE

## BİNA ALT YAPI BİLGİLERİ

SU ELEKTRİK ISITMA KANALİZASYON

## ORJİNAL KULLANIMI :

ÇEŞME

## BUGÜNKÜ KULLANIMI :

ÇEŞME

## ÖNERİLEN KULLANIM :

ÇEŞME

## HAZIRLAYANLAR :

Ahmet Engin YILDIRIM

Mimar

22/10/2021

Sedat TURGUT

Müze Araştırmacısı

KURUL ONAY NO :

REVİZYON :

KURUL KARARLARI :