

T.C.
KÜLTÜR VE TURİZM BAKANLIĞI
ESKİŞEHİR KÜLTÜR VARLIKLARINI KORUMA BÖLGE KURULU

KARAR

Toplantı Tarih ve no: 05.11.2021 -388

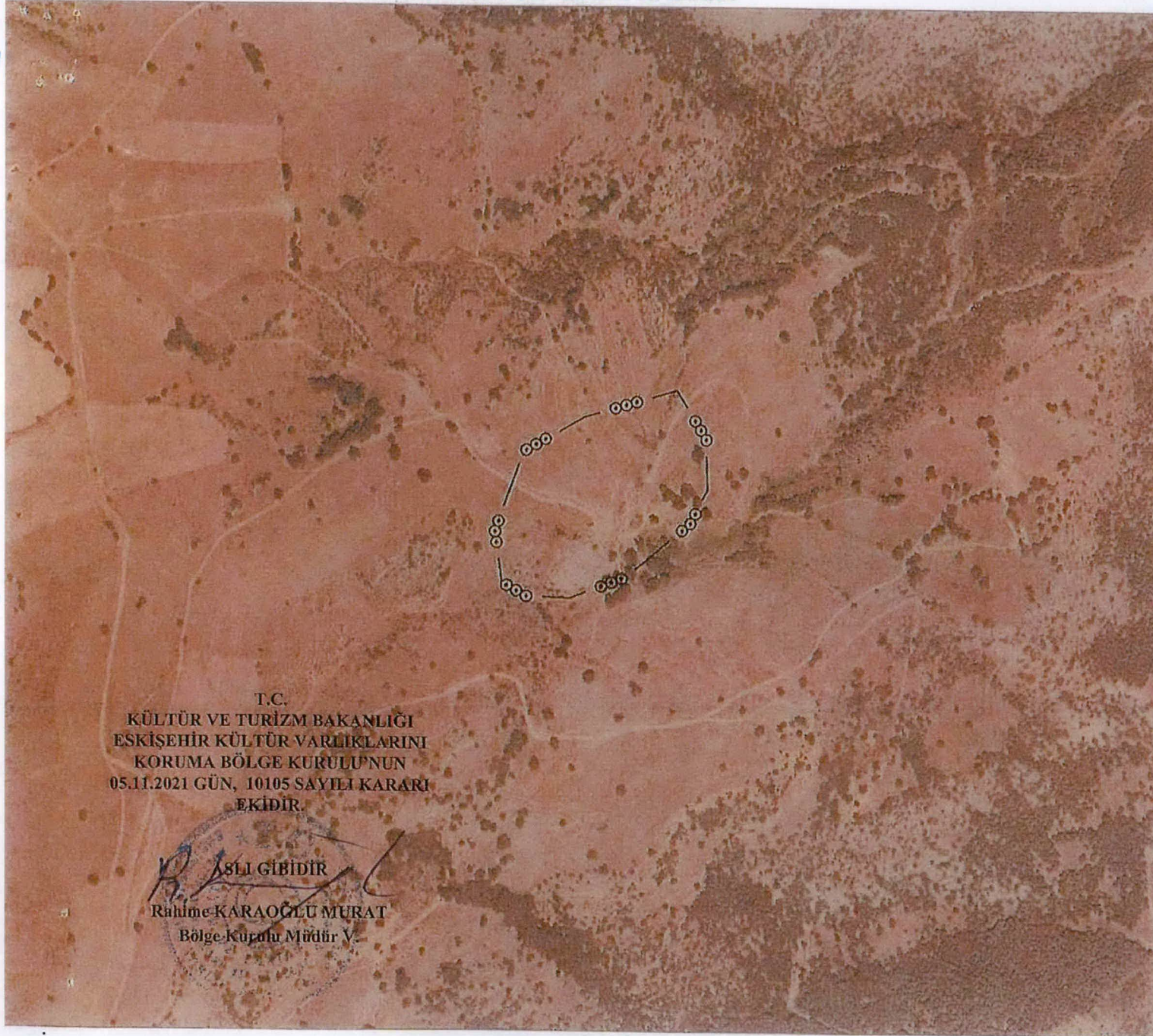
Karar Tarih ve no : 05.11.2021 -10105

Toplantı Yeri
ESKİŞEHİR

Bilecik İli, Söğüt İlçesi, Sırhoca Köyü'nde yer alan IR:82050 nolu Söğüt Altın Madeni Kapasite Artışı Projesi kapsamında hazırlanan ÇED dosyasına ilişkin 2863 sayılı Kanun kapsamında görüş verilmesi talebi kapsamında Kurul Müdürlüğü uzmanlarınca yapılan incelemede Akbaş Mevkii'nde tespit edilen alanın III. (Üç) Derece Arkeolojik Sit olarak tescil önerisine ilişkin bilgilerin yer aldığı Kurul Müdürlüğü uzmanlarının 23.08.2021 tarih ve 901440 sayılı raporu, Çevresel Etki Değerlendirilmesi, İzin ve Denetim Genel Müdürlüğünün 12.03.2021 tarih ve 510634 sayılı yazısı ile 16.09.2021 tarih ve 1752525 sayılı yazısı, Kurum görüşlerinin iletildiği yazılar, Bilecik Valiliğinin (Kadastro Müdürlüğünün) 30.09.2021 tarih ve 2585875 sayılı sayısı, Kurul Müdürlüğünün 24.08.2021 tarih ve 1647988 sayılı yazısı ile kurum görüşünün talep edildiği 20.09.2021 tarih ve 1730879 sayılı yazısı ve Kurul Müdürlüğü uzmanlarının 03.11.2021 tarih ve 1027089 sayılı dosya inceleme raporu okundu, tescil fişi, koordinatlı krokisi ve kadastral krokisi ekleri incelendi, yapılan görüşmeler sonunda;

Bilecik İli, Söğüt İlçesi, Sırhoca Köyü'nde Akbaş Mevkii sınırları içerisinde kadastral harici alan ve kamu ve özel mülkiyete ait muhtelif parsellerde tespit edilen ve 2863 sayılı Kanun'un 6. Maddesi kapsamında korunması gerekli kültür varlıklarından olan alanın "Akbaş Mevkii Antik Maden İşlik Alanı" adıyla III. (Üç) Derece Arkeolojik Sit alanı olarak tesciline, hazırlanan tescil fişi, koordinatlı sit sınırı krokisi ve sit sınırlarının aktarıldığı kadastral krokisinin uygun olduğuna; söz konusu alanda kültür ve Tabiat Varlıklarını Koruma Yüksek Kurulu'nun Arkeolojik Sitler, Koruma ve Kullanma Koşulları'na ilişkin 05.11.1999 tarih ve 658 sayılı İlke Kararı'nın ilgili hükümleri ile kararımız eki geçiş dönemi koruma esasları ve kullanma şartlarının geçerli olduğuna ve sit sınırları içerisinde 2863 sayılı Kanun ve ilgili mevzuat kapsamında gerekli izinler alınmadan herhangi bir fiziki ve inşai müdahalede bulunulmamasına karar verildi.

ARKEOLOJİK SİT SINIRI KROKİSİ



T.C.
KÜLTÜR VE TURİZM BAKANLIĞI
ESKİŞEHİR KÜLTÜR VARLIKLARINI
KORUMA BÖLGE KURULU'NUN
05.11.2021 GÜN, 10105 SAYILI KARARI
EKİDİR.

ASLI GİBİDİR
Rahime KARAOĞLU MURAT
Bölge Kurulu Müdürü V.

İl	: Bilecik
İlçe	: Söğüt
Mahalle	: Sırhoca
Pafta	: I24-A2
Adı	: Akbaş Mevkii Antik Maden İşlik Alanı
Tür/Derece	: III.(Üç) Der. Arkeolojik Sit
Ölçek	: 1/Kroki
∞∞ — ∞	: III. (Üç) Der. Ark. Sit Sınırı

III. (Üç) Derece Arkeolojik Sit Koordinat Listesi

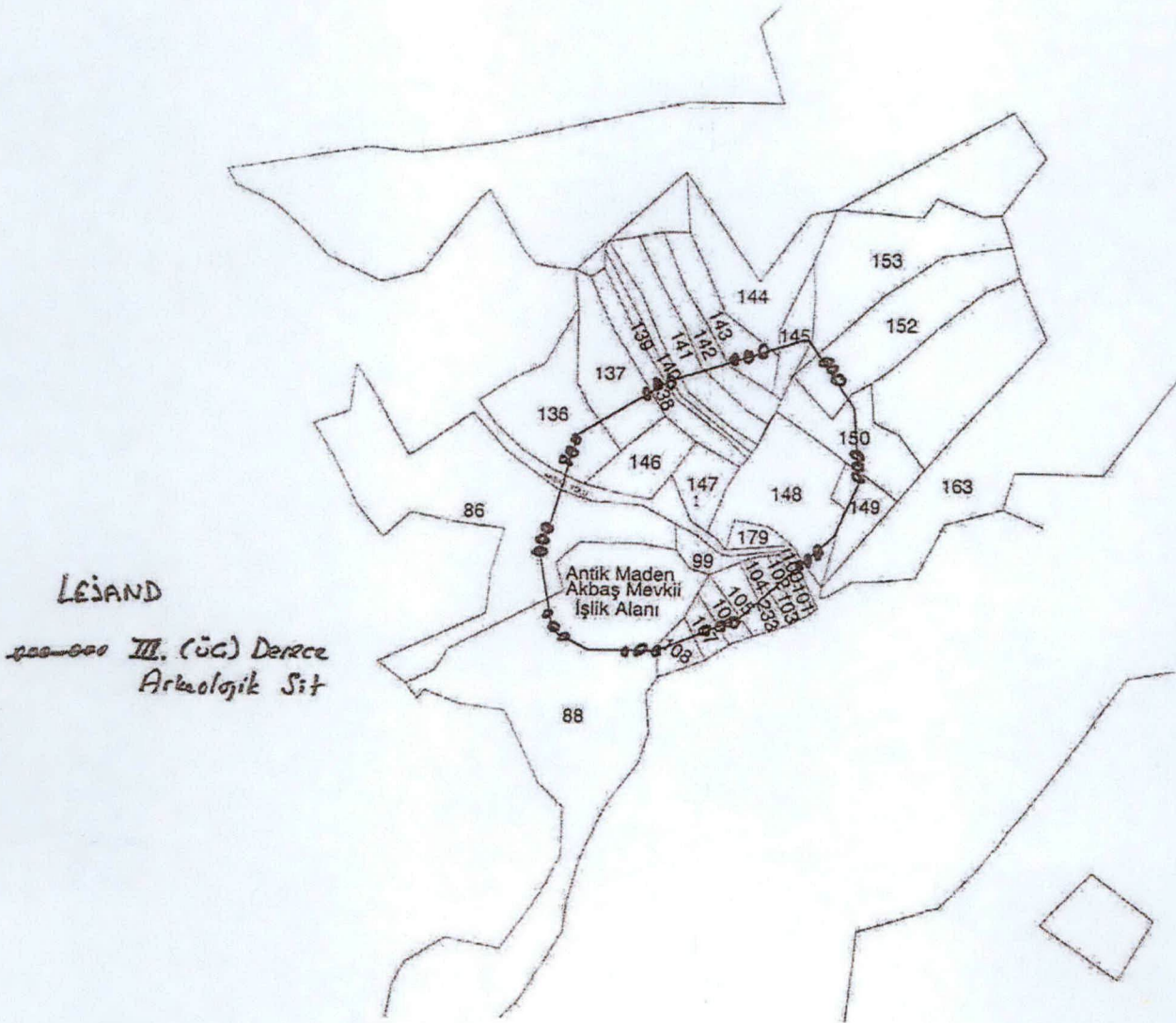
ED50-6° DOM33

Nokta No	Y	X
1	263516.611	4429213.540
2	263549.115	4429161.240
3	263550.810	4429106.245
4	263532.190	4429068.762
5	263461.170	4429009.907
6	263401.576	4428987.285
7	263353.201	4428989.132
8	263327.589	4429003.917
9	263320.142	4429059.076
10	263349.442	4429146.049
11	263416.339	4429184.346

ED50-3° DOM30

Nokta No	Y	X
1	519708.582	4427336.447
2	519742.817	4427285.285
3	519746.360	4427230.394
4	519729.018	4427192.316
5	519680.037	4427131.123
6	519601.255	4427106.515
7	519552.859	4427106.733
8	519526.771	4427120.643
9	519517.476	4427175.506
10	519543.824	4427263.390
11	519609.376	4427303.904

İLİ : BİLECİK
İLÇESİ : SÖĞÜT
KÖYÜ : SIRHOCA





LEJAND

--- III. (ÜÇ) Derece
Arkeolojik Sit

T.C.
KÜLTÜR VE TURİZM BAKANLIĞI
ESKİŞEHİR KÜLTÜR VARLIKLARINI
KORUMA BÖLGE KURULU'NUN
05.11.2021 GÜN, 10105 SAYILI KARARI EKİDİR.

Halil BAKAN
Kadastro Teknisyeni

ASLİ GİBİDİR
Rahime KARAOĞLU MURAT
Bölge Kurulu Müdür V.

AVRUPA KONSEYİ	KÜLTÜREL VARLIKLARI KORUMA ENVANTERİ K.V.K.E		SİT	ENVANTER NO:	
TÜRKİYE	ESKİŞEHİR KÜLTÜR VARLIKLARINI KORUMA BÖLGE KURULU			HARİTA NO:	
İli: Bilecik	İlçesi: Söğüt	Köy: Sırhoca	Pafta:	Ada:	Parsel:
Adı:	Akbaş Mevkii Antik Maden İşlik Alanı				
GENEL TANIM: Karayolunun yaklaşık 1,2 kilometre doğusunda Akbaş mevkiindeki tarla niteliğindeki alanlardan başlayarak güneyindeki kayaç yapıdaki tepeliğe doğru yayılım gösteren yoğun miktarda Geç Roma-Bizans Dönemi'ne tarihlenen pişmiş toprak tuğla parçaları, aynı döneme tarihlenen kireç taşı mimari parçalar ile bir miktar cüruf atıkları gözlemlenmiştir.					
Koruma Şimdiki Tehlikeler: Kaçak kazılara karşı korumasız.					
Şimdiki Durum: Karayolunun yaklaşık 1,2 kilometre doğusunda yer almaktadır.			Koruma Derecesi: III.(Üç) Derece Arkeolojik Sit		
Sit Potansiyeli: Arkeolojik yüzey araştırması yapılabilir.			HAZIRLAYANLAR: TARİH: 03.11.2021		
Şimdiki Koruma: Herhangi bir koruma yoktur.			Fahri KURT Arkeolog (Sanat Tarihçisi) Kaan KIRÇIN Arkeolog		
Önerilen Koruma: Kolluk kuvvetlerince gerekli güvenlik tedbirlerinin alınması.			KONTROL EDEN: TARİH: 03.11.2021		
<p style="text-align: center;">T.C. KÜLTÜR VE TURİZM BAKANLIĞI ESKİŞEHİR KÜLTÜR VARLIKLARINI KORUMA BÖLGE KURULU'NUN 05.11.2021 GÜN, 10105 SAYILI KARARI EKİDİR.</p>			Rahime KARAOĞLU MURAT Bölge Kurulu Müdürü		
			KURUL KARARLARI:		
Yayın Dizisi: - ASLİ GİBİDİR			REVİZYON: GEEAYK ONAYI:		
Gözlemler: Rahime KARAOĞLU MURAT Bölge Kurulu Müdürü V.			Kurul İsmi: Kurul Karar Tarihi: Kurul Karar No:		
 					

BİLECİK İLİ, SÖĞÜT İLÇESİ, SIRHOCA KÖYÜ
AKBAŞ MEVKİİ ANTİK MADEN İŞLİK ALANI III. (ÜÇ) DERECE ARKEOLOJİK SİTİ
Geçiş Dönemi Koruma Esasları ve Kullanma Şartları

İlgili idare tarafından bir an önce koruma amaçlı imar planı hazırlatıp Kurulumuza iletilmesi zorunludur. Söz konusu plan onaylanıncaya kadar, "Geçiş Dönemi Koruma Esasları ve Kullanma Şartları" geçerlidir. Üç yıllık süre içinde zorunlu nedenlerle plan yapılamadığı takdirde Kurulumuzca gerekçeli olarak bu süre uzatılabilir.

III. (Üç) Derece Arkeolojik Sit sınırları içinde

1. 2863 sayılı Kanun ve ilgili Yönetmelik Hükümleri, Yüksek Kurul İlke Kararları, Kararlarımız ve 3194 sayılı İmar Kanunu ve Yönetmeliklerinin 2863 sayılı Kanun ile çelişmeyen hükümleri geçerlidir.
2. Zemin kotu altına inilen tüm uygulamalarda Müze Müdürlüğü denetiminde yapılacak sondaj çalışması sonucu hazırlanacak rapor Kurulumuza iletilip yapılacak işlem uygun bulunmadan uygulama yapılamaz.
3. Yeni yapılanma talepleri için önce Müze Müdürlüğüne başvurularak, Müze Müdürlüğü denetiminde sondaj çalışmaları yapıldıktan sonra hazırlanacak bilgi ve belgelerin Kurulumuzca değerlendirip uygun görüş alınması halinde; yeni yapılanma projesi plansız imar yönetmeliğine göre hazırlanarak ilgili idarece onaylı nüshası Kurulumuza iletilecektir. Uygun bulunması halinde ilgili idaresi ve Müze Müdürlüğü elemanları denetiminde tamamlanarak uygulama sonrası rapor ve Fotoğraflar Kurul Müdürlüğüne iletilir. Kurul Müdürlüğüne uygun görüş verilmeden ilgili idarece iskân izni verilemez. Resmi Kurumların yeni yapılanma şartları, zorunluluk arz ettiğinin belgelenmesi ve Kurulumuzun uygun görüşünün alınması koşuluyla değiştirilebilir.
4. Zorunlu durumlarda yapılacak teknik alt yapı uygulamaları (kanalizasyon, içme suyu, enerji nakil hattı, telefon hattı, boru hattı, ulaşım vb.) için ilgili kişi ve kurumlarca proje, teknik rapor vb. belgeler ile birlikte Müze Müdürlüğüne başvurularak ilgili Müze Müdürlüğü uzmanları ve varsa kazı başkanı görüşleri ile birlikte hazırlanacak bilgi ve belgeler Kurulumuza iletilir. Talebin Kurulumuzca uygun bulunması halinde, uygulamalar alınacak karar hükümleri doğrultusunda ilgili idare ve Müze Müdürlüğü teknik elemanlarının denetiminde yapılır. Acil Müdahale edilmesi gereken (kamu güvenlik ve sağlığını tehdit edecek patlama, sızma, kaçak vb. durumlarda) alt yapı uygulamaları Kurul Müdürlüğüne bilgi verilmek koşuluyla ilgili İdaresince, Müze Müdürlüğü uzmanlarının denetiminde yapılabilir. Uygulama sonrası rapor, fotoğraf vb. belgeler Kurul Müdürlüğüne iletilir.
5. Plansız Alanlar İmar Yönetmeliğinin minimum parsel büyüklüğü şartına aykırı olmamak ve Kurulumuzun onayını almak koşuluyla ifraz ve tevhid vb. uygulamalar yapılabilir.
6. Bodrum kat yapılamaz.

T.C.
KÜLTÜR VE TURİZM BAKANLIĞI
ESKİŞEHİR KÜLTÜR VARLIKLARINI
KORUMA BÖLGE KURULU'NUN
05.11.2021 GÜN, 10105 SAYILI KARARI EKİDİR.

ASLI GİBİDİR
Rahime KARAOĞLU MURAT
Bölge Kurulu Müdür V.

