

**T.C.**  
**KÜLTÜR VE TURİZM BAKANLIĞI**  
**EDİRNE KÜLTÜR VARLIKLARINI**  
**KORUMA BÖLGE KURULU**  
**K A R A R**

**Toplantı Tarihi ve No : 22.11.2021- 383**  
**Karar Tarihi ve No : 22.11.2021- 7925**

**Toplantı Yeri**  
**EDİRNE**

Edirne İli, İpsala İlçesi, Kumdere Köyü, 1071 parselde yer alan, sit alanı dışında kalan, köy tüzel kişiliği mülkiyetine kayıtlı, “Bahçeli Kargir Cami ve Kargir Muhtarlık ve Kargir İlkokul Lojmanı ve Kargir Camii Lojmanı Ve Kargir Depo” vasıflı, Edirne Kültür Varlıklarını Koruma Bölge Kurulu Müdürlüğü uzmanları tarafından tespit edilen Kumdere Köyü Camisinin korunması gerekli kültür varlığı olarak tescil edilmesine ilişkin hazırlanan tescil evrakları, 2863 sayılı Kanunun 7 nci maddesi gereği Edirne Kültür Varlıklarını Koruma Bölge Kurulunun 28.09.2021 tarih ve E.1757001 sayılı yazısı ile istenen kurum görüş yazısı, Edirne Çevre ve Şehircilik Müdürlüğünün 16.07.2021 tarih ve E.1366596 sayılı kurum görüş yazısı ile uzmanın 16.11.2021 tarihli ve 150699 sayılı raporu okundu, dosyası incelendi, yapılan görüşmeler sonucunda;

Edirne İli, İpsala İlçesi, Kumdere Köyü, 1071 parselde yer alan, sit alanı dışında kalan, köy tüzel kişiliği mülkiyetine kayıtlı, “Bahçeli Kargir Cami ve Kargir Muhtarlık ve Kargir İlkokul Lojmanı ve Kargir Camii Lojmanı Ve Kargir Depo” vasıflı, Edirne Kültür Varlıklarını Koruma Bölge Kurulu Müdürlüğü uzmanları tarafından tespit edilen Kumdere Köyü Camisinin, 2863 sayılı Kültür ve Tabiat Varlıklarını Koruma Kanununun 6 ıncı maddesi ile Korunması Gerekli Taşınmaz Kültür Varlıklarının ve Sitlerin Tespit ve Tescili Hakkında Yönetmeliğin 4 üncü maddesi kapsamına giren özellikler taşıması sebebi ile aynı yasanın 7 inci maddesi gereği korunması gerekli kültür varlığı olarak tescil edilmesine, 1/1000 ölçekli haritada belirlenen sınırların koruma alanı olarak belirlenmesine, Koruma Yüksek Kurulu’nun 05.11.1999 tarih ve 660 sayılı ilke kararı doğrultusunda grubunun 1.grup yapı olarak belirlenmesine, tescil fişinin ve paftasının uygun olduğuna, İlgili Tapu Müdürlüğünce, taşınmazın tapu kütüğü beyanlar hanesine “korunması gerekli kültür varlığı, 1.grup yapı” şerhi konmasına karar verildi.

**ASLI GİBİDİR**

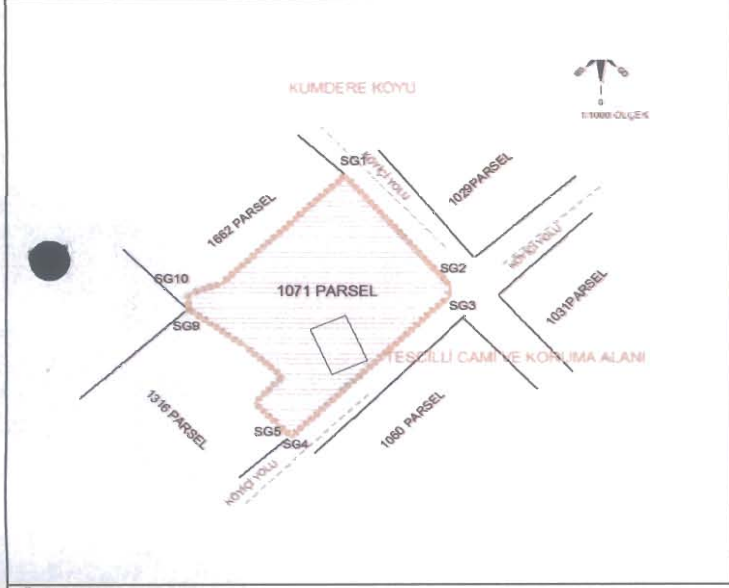
AVRUPA KONSEYİ	KÜLTÜREL VARLIKLARI KORUMA ENVANTERİ	K.V.K.E.	ANIT	ENVANTER NO:
TÜRKİYE	KÜLTÜR VARLIKLARI VE MÜZELER GENEL MÜDÜRÜĞÜ			
İLİ: EDİRNE	İLÇE: İPSALA	MAHALLE KÖY: KUMDERE KÖYÜ	KORUMA DERECESİ:	1 2 3
SOKAK VE KAPI NO : Kumdere Köy İç Yolu	YAPITIRAN:	YAPAN:	ANITSAL	X
ADI: KUMDERE CAMISI	YAPIM TARİHİ: H.(1305) M.1895	KİTABE:	ÇEVRESEL	
			MİMARİ ÇAĞI (ÜSLUP): OSMANLI	
			VAKFIYE:	

GENEL TANIMI:  
Kumdere Köy İç Yolu üzerinde, dikdörtgen formlu, tek minareli kagir bir camidir.

KORUMA DURUMU	X	İYİ	TAŞIYICI YAPI	X	DIŞ YAPI	X	ÜST YAPI	X	İÇ YAPI	X	SÜSLEME ELEMANLARI	X	RUTUBET	X	A	YOK
		ORTA													B	İZİ VAR
		FENA													C	ÖNEMLİ

VAZİYET PLANI:

FOTOĞRAF :



GÖZLEMLER:  
Camide betonarme tuvalet ile abdest alma yeri ayrı yapılmıştır. Bahçede hazireye rastlanılmamıştır.

BAKIMDAN SORUMLU OLMASI GEREKEN KURULUŞ: KÖY TÜZEL KİŞİLİĞİ

BUGÜNKÜ SAHİBİ: KÖY TÜZEL KİŞİLİĞİ

BAKIMDAN SORUMLU OLMASI GEREKEN KURULUŞ: KÖY TÜZEL KİŞİLİĞİ

YAPILAN ONARIMLAR:  
T.C  
KÜLTÜR VE TURİZM BAKANLIĞI  
EDİRNE KÜLTÜR VARLIKLARINI  
KORUMA BÖLGE KURULU

BAKIMDAN SORUMLU OLMASI GEREKEN KURULUŞ: KÖY TÜZEL KİŞİLİĞİ

AYRINTILI TANIM:  
Kumdere Köy Camisi, kuzey-güney yönüne uzanan dikdörtgen formlu plana sahip kagir bir camidir. Dış cephede çift katlı pencere düzeni uygulanmıştır. Pencerelemeler basık kemerlidir. Ön cephede ve minaranın olduğu cephede 3'erli olmak üzere 6 adet, diğer yan cephede üst sırada 4 alt sırada 3 olmak üzere 7 adet, mihrap kısmında 2'li olmak üzere 4 adet penceresi mevcuttur. Ancak minarenin olduğu cephede minarenin yapıya bitişik olarak yapılması sebebiyle alt ve üstte yer alan pencereler ile diğer yan cephenin alt sırasında yer alan 1 adet pencerenin kapatıldığı anlaşılmıştır. Yapının son cemaat yeri olmayıp, ön cepheye giriş hollisi eklenmiştir. Caminin orijinal kapısının değiştirildiği kemerli giriş kapısı açıklığından anlaşılmaktadır. Caminin mevcut ahşap kapısı iki kanatlıdır. Caminin çatısı kırma olup, kiremit ile kaplıdır. Caminin mihrap kısmı mavi mermer ile kaplı olup, 1 adet ahşap minberi ve hutbe yeri mevcuttur. Caminin tavanı ahşap olup, herhangi bir kalem işi mevcut değildir. Kadınlar mahfili sütunlar tarafından taşınmaktadır. Caminin minaresi tek şerefelidir.

TEKNİK BİLGİLER	SU	ELEKTRİK	ISITMA	KANALİZASYON
	X	X	X	X
ORJİNAL KULLANIM:	CAMİ			
BUGÜNKÜ KULLANIMI:	CAMİ			
ÖNERİLEN KULLANIMI:	CAMİ			
HAZIRLAYANLAR:	Öznr ÇELİK: Müze Araştırmacısı(Sanat Tarihiçi M.A) ELİF GÜZEL: Şehir Plancısı			
Tescil Kararları:				

YAYIN DİZİNİ

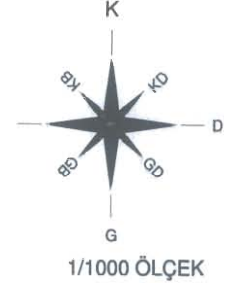
UYGUNDUR

Yusuf ŞAMİLOĞLU  
Müdür

E.K.V.K Kurulunun 22.11.2021 tarih ve 7425 sayılı karar ekidir.

EKLER:	
RAPOR	X
FOTOĞRAF	X
RÖLÖVE PROJESİ	
RESTORASYON PROJESİ	
HARİTA	
KROKİ	
KİTABE	
VAKFIYE	
KONTROL EDEN:	Yusuf ŞAMİLOĞLU: Müdür
KURUL ONAYI NO.:	
REVİZYON	
KURUL KARARLARI	

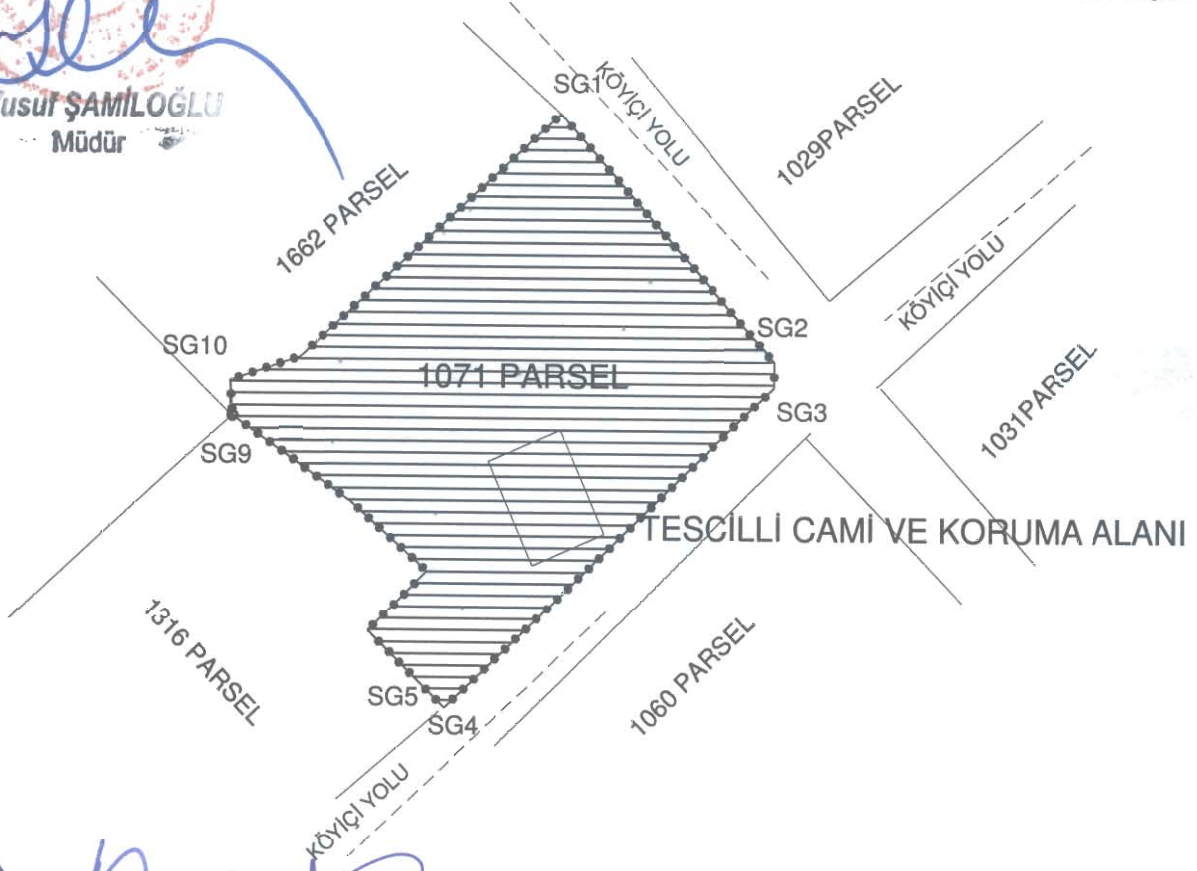
T.C.  
KÜLTÜR VE TURİZM BAKANLIĞI  
EDİRNE KÜLTÜR VARLIKLARINI  
KORUMA BÖLGE KURULU



UYGUNDUR

Yusuf ŞAMİLOĞLU  
Müdür

KUMDERE KÖYÜ



EDİRNE İLİ İPSALA İLÇESİ KUMDERE KÖYÜ  
TESCİLLİ CAMİ 1071 PARSEL KORUMA ALANI

KORUMA ALANI KOORDİNATLARI

NoktaNo	Y	X
SG1	446762.0968	4526060.8573
SG2	446790.5287	4526028.4451
SG3	446790.5047	4526025.1135
SG4	446747.2034	4525983.2236
SG5	446743.8551	4525986.5796
SG6	446737.1586	4525993.2915
SG7	446744.8024	4526001.0104
SG8	446734.7497	4526009.9677
SG9	446719.1758	4526021.0080
SG10	446718.8436	4526025.6308
SG11	446728.1415	4526028.8954

GÖSTERİM

- TESCİLLİ YAPI
- KORUMA ALANI
- KADASTRAL HAT

UTM ED50 DATUM 3 DERECELİK

E.K.V.K. Kurulunun 22.11.2021  
Tarih ve 7925 sayılı karar ekidir.