

T.C.
KÜLTÜR VE TURİZM BAKANLIĞI
SAMSUN KÜLTÜR VARLIKLARINI KORUMA BÖLGE KURULU
KARAR

Toplantı Tarihi ve No :28.01.2022-342
Karar Tarihi ve No :28.01.2022-8295

Toplantı Yeri: SAMSUN

Ordu ili, Aybastı ilçesi, Zaferimilli Mahallesi, 375 ada, 1 parselde bulunan kaya mezarının tescil edilmesine dair Ordu Büyükşehir Belediye Başkanlığı İmar ve Şehircilik Dairesi Başkanlığının 13.07.2021 gün ve 56709 sayılı, 29.07.2021 gün ve 59626 sayılı yazıları, söz konusu kaya mezarının Zaferimilli Mahallesi, Gölcügaz-Yelve Mevkiinde, mülkiyeti Maliye Hazinesine ait, orman vasıflı 107 ada, 1 parselde bulunduğu ve 2863 sayılı yasa kapsamında tescil edilerek koruma alanının belirlenmesi gerektiğine Samsun Kültür Varlıklarını Koruma Bölge Kurulu Müdürlüğü uzmanlarının 09.12.2021 gün ve 891 sayılı raporu, kurum görüşlerinin iletiği Ordu Çevre, Şehircilik ve İklim Değişikliği İl Müdürlüğünün 20.12.2021 gün ve 2479947 sayılı, Tarım ve Orman Bakanlığı 11. Bölge Müdürlüğünün 21.12.2021 gün ve 3808387 sayılı, Maden ve Petrol İşleri Genel Müdürlüğünün 23.12.2021 gün ve 2021400543 sayılı, Karayolları 7. Bölge Müdürlüğünün 27.12.2021 gün ve 679005 sayılı, Aybastı Belediye Başkanlığının 30.12.2021 gün ve 1756 sayılı yazıları okundu, ekleri ve ilgili dosyası incelendi, yapılan görüşmeler sonunda;

Ordu ili, Aybastı ilçesi, Zaferimilli Mahallesi, Gölcügaz-Yelve Mevkiinde, mülkiyeti Maliye Hazinesine ait, orman vasıflı 107 ada, 1 parselde bulunan kaya mezarının 2863 sayılı yasa kapsamında korunması gerekli taşınmaz kültür varlığı olarak tescil edilmesine, koruma grubunun 1 olarak belirlenmesine, koruma alanı sınırının ekli 1/500 ölçekli haritada işaretlendiği şekilde ve belirtilen koordinatlar doğrultusunda kabul edilmesine, ekteki tescil fişinin uygun olduğuna, koruma alanında kalan 107 ada, 1 parselin tapu kaydına “korunması gerekli taşınmaz kültür varlığı olduğuna” ve “karar eki haritada koordinatları belirtilen kısmının tescilli taşınmazın koruma alanında kaldığına” dair, 375 ada, 1 parselin tapu kaydına da “karar eki haritada koordinatları belirtilen kısmının tescilli taşınmazın koruma alanında kaldığına” dair şerh konulmasına, söz konusu koruma alanında taş, mermer, kireç vb. ocağı açılmayacağına, bu alanda yapılacak her türlü inşai ve fiziki uygulama öncesinde Samsun Kültür Varlıklarını Koruma Bölge Kurulundan izin alınmasına karar verildi.

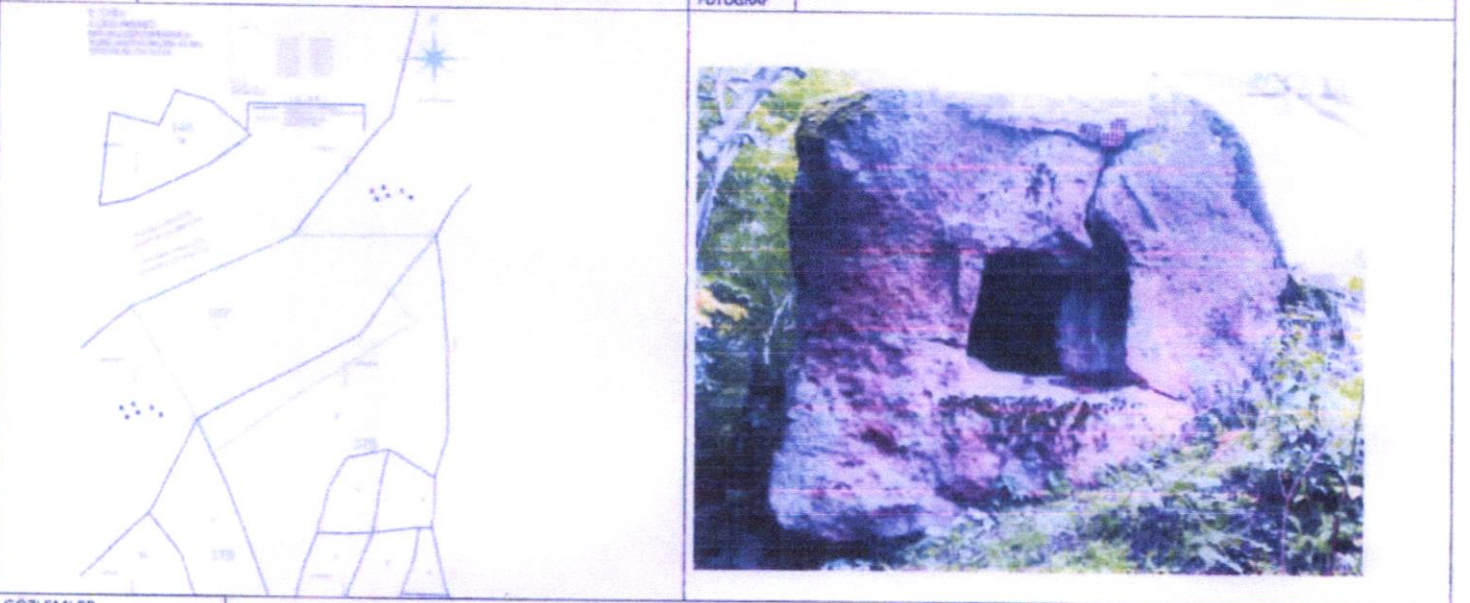
ASLI GİBİDİR

52.02.20

AVRUPA KONSEYİ	KÜLTÜREL VARLIKLARI KORUMA ENVANTERİ	K.V.K.E.			ANIT	ENVANTER NO:
TÜRKİYE	KÜLTÜR VARLIKLARI VE MÜZELER GENEL MÜDÜRLÜĞÜ					HARİTA NO:
İLİ: ORDU	İLÇESİ: AYBASTI	MAHALLE KÖY VEYA MEVKİİ	ZAFERİMİLLİ MAH.			KORUMA DERECESESİ:
SOKAK VE KAPI NO:		KADASTRO				ANITSAL
ADI: KAYA MEZARI	YAPTIRAN:	PAFTA	ADA	107	PARSEL	1
	YAPIM TARİHİ:	YAPAN:			MİMARİ ÇAĞI (USLUP):	
		KITABE: Yok			VAKFIYE:	
GENEL TANIM						

Ordu ili, Aybastı ilçesi, Zaferimilli Mahallesi, Gölcügaz-Yelve Mevkiinde, orman vasıflı 107 ada, 1 parselde yer almaktadır.

KORUMA DURUMU	A	İYİ	TAŞIYICI YAPI	A	DIŞ YAPI	A	ÜST	A	İÇ YAPI	A	SÜSLEME	A	RUTUBET	A	YOK
	B	ORTA		X		X	YAPI	X		B	ELEMANLARI	B		X	İZİ VAR
	X	FENA		C		C		C		C		C		C	ÖNEMLİ



GÖZLEMLER	
BUGÜNKÜ SAHİBİ:	BAKIMINDAN SORUMLU OLMASI GEREKEN KURULUŞ:

YAPILAN ONARIMLAR	
-------------------	--

AYRINTILI TANIM

Kaya mezarı 107 ada, 1 parselin 375 ada, 1 parsel sınırına yakın güney sınırına kısmında, büyük olmayan yekpare bir kaya kütlesi üzerinde yer almaktadır. Bu kaya kütlesinin güney tarafına beton merdiven yapılmış ve kayanın üst kısmı da tuğla dolgu ve beton dökülerek düzenlenmiştir. Kaya mezarı kaya kütlesinin batı yüzünde yer almaktadır. Cephesinde ve içinde tahribat bulunan kaya mezarı, dörtgen bir giriş açıklığına sahip olup ön ve arka oda şeklinde iki bölümlüdür. Cephede kabartma olarak, iki köşesinde başlık silmeleri görülebilen sütunlar üzerine arşitrav ve üçgen alınlık ile tapınak cephesi şeklinde düzenlenmiştir. Yüksek semerdam şeklindeki alınlığın üst kısmı tahrip olmuş olup bu kısmın üzeri tuğla dolgu ve beton dökülerek düzleştirilmiştir. Muhtemelen mezarın patlatılmaya çalışılması sırasında oluşan tahribat sonucu kaya kütlesi yukarıdan aşağıya doğru mezar odasına kadar yarılmış olup alınlık ikiye bölünmüştür. Bu tahribat yanında kaya yüzeyinin de aşınmış olması nedeniyle alınlık içerisinde kabartma figür olup olmadığı anlaşılamamıştır. Ana mekanın tavanı üçgen tonozlu olup zemin ve duvarlarında tahribatlar gözlenmiştir. Yine cephede kaya mezarının alt kısmında tahribatlar mevcut olup mezar içinde de ön ve arka mekan arasındaki dörtgen açıklığın kenarları kırılarak tahrip edilmiştir.

TEKNİK BİLGİLER	SU	ELEKTRİK	ISITMA	KANALİZASYON
-----------------	----	----------	--------	--------------

ORJİNAL KULLANIMI: Kaya Mezarı

BUGÜNKÜ KULLANIMI:

ÖNERİLEN KULLANIMI:

HAZIRLAYANLAR: 09.12.2021

İpek KARAMAN: Arkeolog
Fatma CAN: Şehir Plancısı

KONTROL EDEN: 09.12.2021

Kurtuluş ÖZÇELİK: Müdür v.d.


KURUL ONAYI

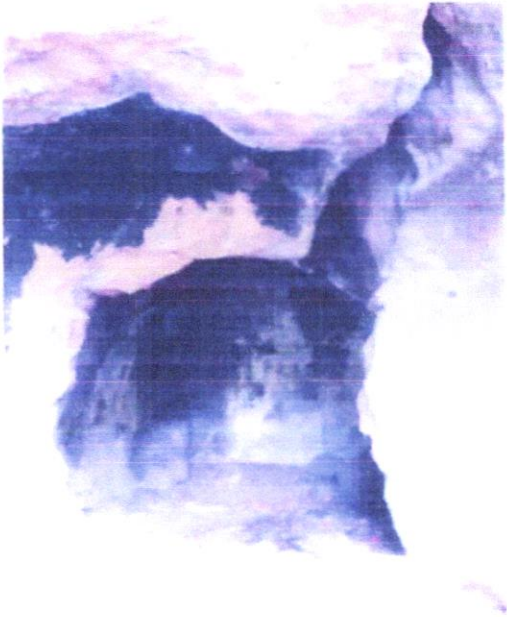

KURUL ONAYI

YAYIN DİZİNİ:	RAPOR	EKLER:
---------------	-------	--------

<p>İYİGÜN BULUNDU Samsun Kültür Varlıklarını Koruma Bölge Kurulu 28.01.2022 gün ve ...8295... sayılı karar ektidir.</p>	FOTOĞRAF	VAR
	RÖLÖVE PROJESİ	YOK
	RESTORASYON PROJESİ	YOK
	HARİTA	VAR
	KITABE	YOK
VAKFIYE	YOK	

NO:	
KURUL KARARLARI	





İLİ:ORDU
İLÇESİ:AYBASTI
MAHALLESİ:ZAFERİMİLLİ
TÜRÜ:ANIT/KORUMA ALANI
DOSYA NO:52-02/20

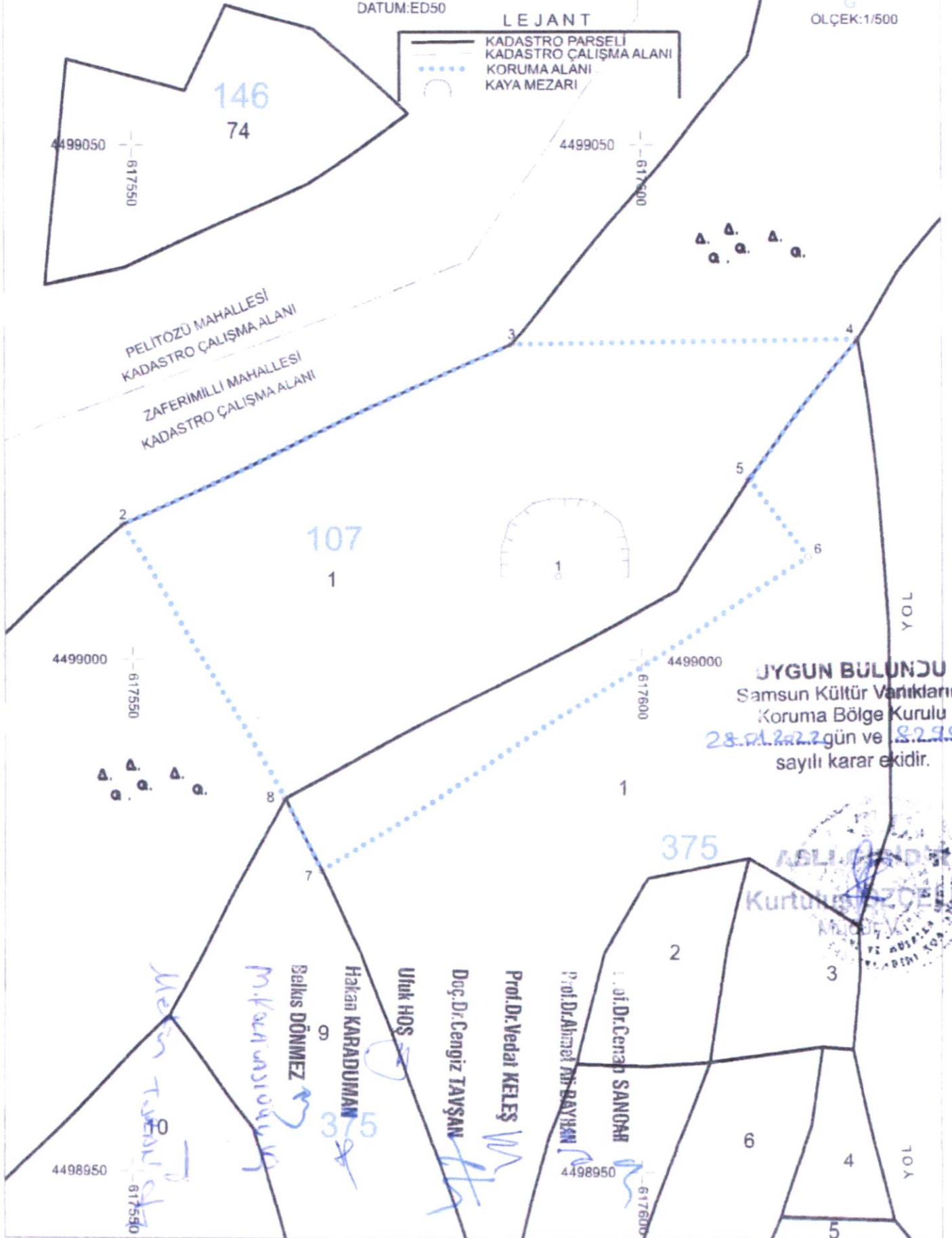
Nokta No	Y	X
1	617581.794	4499007.858
2	617549.070	4499013.029
3	617587.295	4499030.674
4	617621.202	4499031.161
5	617610.576	4499017.611
6	617616.325	4499009.776
7	617568.525	4498979.278
8	617564.980	4498986.531

D.G.:3
D.O.M.:36
DATUM:ED50




LEJANT

- KADASTRO PARSELI
- KADASTRO ÇALIŞMA ALANI
- KORUMA ALANI
- KAYA MEZARI



YIGUN BULUNDU
Samsun Kültür Varlıklarını
Koruma Bölge Kurulu
28.01.2022 gün ve 8295
sayılı karar ekidir.



M. K. KARADUMAN
Belkis DÖNMEZ
Hakan KARADUMAN
Uluk HOŞ
Doç. Dr. Cengiz TAVŞAN
Prof. Dr. Vedat KELEŞ
Prof. Dr. Ahmet M. BAYRAMI
İ. Ö. Dr. Cenab SANCAKCI