

T.C.  
KÜLTÜR VE TURİZM BAKANLIĞI  
SAMSUN KÜLTÜR VARLIKLARINI KORUMA BÖLGE KURULU  
KARAR

**Toplantı Tarihi ve No** :28.01.2022-342  
**Karar Tarihi ve No** :28.01.2022-8296

**Toplantı Yeri:** SAMSUN

Ordu ili, Aybastı ilçesi, Esenli Mahallesi, 200 ada, 24 parselde bulunan kaya mezarının tescil edilmesine dair Ordu Büyükşehir Belediye Başkanlığı İmar ve Şehircilik Dairesi Başkanlığının 13.07.2021 gün ve 56709 sayılı, 29.07.2021 gün ve 59626 sayılı yazıları, Esenli Mahallesinde ilave imar planı yapılacağından kurum görüşünün bildirilmesine dair Aybastı Belediye Başkanlığının 18.08.2021 gün ve 1078 sayılı yazısı, söz konusu kaya mezarının Esenli Mahallesi, Karamanlı Mevkiinde, mülkiyeti Maliye Hazinesine ait, ormanlık alan vasıflı 200 ada, 82 parsel ile yapılacak ilave imar planı sınırında kalan, özel mülkiyete ait 200 ada, 25 parsel arasında bulunduğu ve 2863 sayılı yasa kapsamında tescil edilerek koruma alanının belirlenmesi gerektiğine Samsun Kültür Varlıklarını Koruma Bölge Kurulu Müdürlüğü uzmanlarının 09.12.2021 gün ve 893 sayılı raporu, kurum görüşlerinin iletiği Ordu Çevre, Şehircilik ve İklim Değişikliği İl Müdürlüğünün 20.12.2021 gün ve 2480414 sayılı, Tarım ve Orman Bakanlığı 11. Bölge Müdürlüğünün 21.12.2021 gün ve 3813971 sayılı, Maden ve Petrol İşleri Genel Müdürlüğünün 23.12.2021 gün ve 2021400544 sayılı, Karayolları 7. Bölge Müdürlüğünün 24.12.2021 gün ve 676806 sayılı, Aybastı Belediye Başkanlığının 30.12.2021 gün ve 1757 sayılı yazıları okundu, ekleri ve ilgili dosyası incelendi, yapılan görüşmeler sonunda;


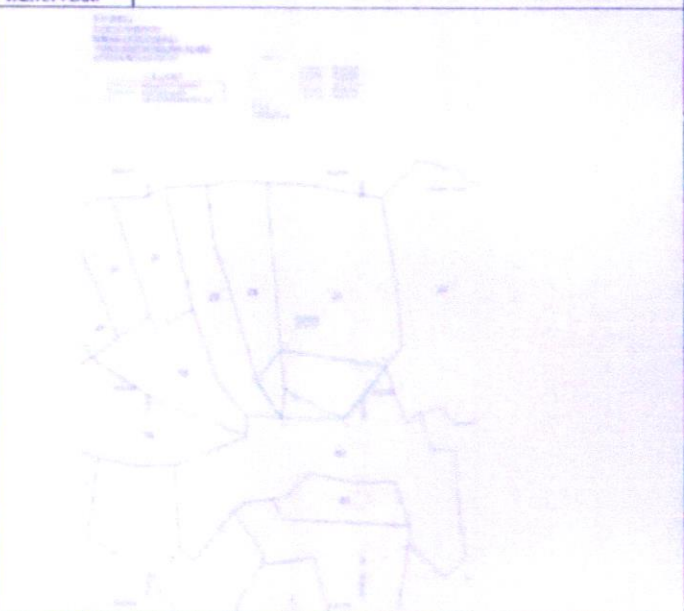
Ordu ili, Aybastı ilçesi, Esenli Mahallesi, Karamanlı Mevkiinde, mülkiyeti Maliye Hazinesine ait, ormanlık alan vasıflı 200 ada, 82 parsel ile özel mülkiyete ait 200 ada, 25 parsel arasında bulunan kaya mezarının 2863 sayılı yasa kapsamında korunması gerekli taşınmaz kültür varlığı olarak tescil edilmesine, koruma grubunun 1 olarak belirlenmesine, koruma alanı sınırının ekli 1/1000 ölçekli haritada işaretlendiği şekilde ve belirtilen koordinatlar doğrultusunda kabul edilmesine, ekteki tescil fişinin uygun olduğuna, koruma alanında kalan 200 ada, 25 ve 82 parsellerin tapu kaydına "korunması gerekli taşınmaz kültür varlığı olduğuna" ve "karar eki haritada koordinatları belirtilen kısmının tescilli taşınmazın koruma alanında kaldığına" dair, 200 ada, 24 parselin tapu kaydına da "karar eki haritada koordinatları belirtilen kısmının tescilli taşınmazın koruma alanında kaldığına" dair şerh konulmasına; buna göre tescilli kaya mezarı ve koruma alanı sınırlarının yapılacak olan ilave imar planına işlenmesine, söz konusu koruma alanında taş, mermer, kireç vb. ocağı açılmayacağına, bu alanda yapılacak her türlü inşai ve fiziki uygulama öncesinde Samsun Kültür Varlıklarını Koruma Bölge Kurulundan izin alınmasına karar verildi.

ASLI GİBİDİR

AVRUPA KONSEYİ	KÜLTÜREL VARLIKLARI KORUMA ENVANTERİ	K.V.K.E.	ANIT		ENVANTER NO:		
TÜRKİYE	KÜLTÜR VARLIKLARI VE MÜZELER GENEL MÜDÜRLÜĞÜ				HARİTA NO:		
İLİ: ORDU	İLÇESİ: AYBASTI	MAHALLE KÖY VEYA MEVKİİ	ESENLİ MAH.		KORUMA DEREJESİ:	ANITSAL	1
SOKAK VE KAPI NO:		KADASTRO				ÇEVRESEL	
ADI: KAYA MEZARI	YAPTIRAN:	PAFTA	ADA	200	PARSEL	25, 82	Çevreye Aykırı
	YAPIM TARİHİ:	YAPAN:			MİMARİ ÇAĞI (USLUP):		
		KITABE: Yok			VAKFIYE:		

GENEL TANIM  
Ordu ili, Aybastı ilçesi, Esenli Mahallesi, Karamanlı Mevkiinde, tarla vasıflı 200 ada, 25 parsel ile orman vasıflı 200 ada, 82 parsel sınırında yer almaktadır.

KORUMA DURUMU	A	İVL	TAŞIYICI YAPI	A	DIŞ YAPI	A	ÜST YAPI	A	İÇ YAPI	A	SÜSLEME ELEMANLARI	A	RÜTUBET	A	YOK
	B	ORTA		X		X		X		B		B		X	İZİ VAR
	X	FENA		C		C		C		C		C		C	ÖNEMLİ







GOZLEMLER	
BUGÜNKÜ SAHİBİ:	BAKIMINDAN SORUMLU OLMASI GEREKEN KURULUŞ:
YAPILAN ONARIMLAR	

AYRINTILI TANIM:	TEKNİK BİLGİLER	SU	ELEKTRİK	ISITMA	KANALİZASYON
Kaya mezarı orman dokusunun başladığı tepenin eteğinde yer alan, öne doğru devrilmiş bir kaya kütesinin güney cephesinde bulunmaktadır. Kayanın öne doğru devrilmesinden dolayı mezar kayanın alt kısmında ve mevcut tarla zemininden alt kotta kalmıştır. Kaya kütesinin batı kısmı kırılmıştır. Kaya mezarı doğu batı uzantılı bir kaya nişi içinde ve bu nişin doğu kısmında yer almaktadır. Gerek ana kayanın kısmen zemine gömülü olmasından, gerekse kaçak kazılarla oluşan tahribat nedeniyle mezar cephe mimarisi tam olarak görülememiştir. Ancak dörtgen giriş açıklığına sahip mezar odası tek mekanlı olup girişin iki yanında sütun olduğu değerlendirilen kabartma betimler görülmüştür. Mezarın cephe üst kısmı kırılmış olup üçgen alınlık bulunup bulunmadığı anlaşılamamıştır. Alt kısımda cephe yüzeyi düzlenmiş olup mezarın köşe yapan hemen sağ kısmında dikdörtgen bir niş ve bu nişin biraz altında (mezar odasıyla aynı hizada) öne doğru bir çıkıntı bulunmaktadır. Mezar odasının içi yüksek tavanlı olup düzgün bir plan vermemektedir, duvarlarında çakılı halde demir çiviler bulunmaktadır. Kaçak kazıda kullanıldığı düşünülen bir adet kürek mezar içinde durmaktadır.	ORJİNAL KULLANIMI:	Kaya Mezarı			
		BUGÜNKÜ KULLANIMI:			
		ÖNERİLEN KULLANIMI:			
		HAZIRLAYANLAR: 09.12.2021			
		İpek KARAMAN: Arkeolog Fatma CAN: Şehir Plancısı			
		KONTROL EDEN: 09.12.2021			
		Kurtuluş ÖZÇELİK: Müdür			
		KURUL ONAYI			
		KURUL ONAYI			

YAYIN DİZİNİ:	RAPOR	EKLER:	
		FOTOĞRAF	VAR
		RÖLÖVE PROJESİ	YOK
		RESTORASYON PROJESİ	YOK
		HARİTA	VAR
		KITABE	YOK
		VAKFIYE	YOK

**UYGUN BULUNDU**  
Samsun Kültür Varlıklarını  
Koruma Bölge Kurulu  
28.12.2022 gün ve ...  
sayılı karar ekidir.

**KURTULUŞ ÖZÇELİK**  
Müdür V.



İLİ:ORDU  
İLÇESİ:AYBASTI  
MAHALLESİ:ESENLI  
TÜRÜ:ANIT/KORUMA ALANI  
DOSYA NO:52-02-21

No	Y	X
1	618162.831	4505596.989
2	618150.990	4505603.840
3	618162.136	4505616.676
4	618211.130	4505610.160
5	618191.610	4505585.890
6	618162.540	4505586.120

LEJANT

—	KADASTRO PARSELI
.....	KORUMA ALANI
( )	ANIT ESER/KAYA MEZARI

D.G.:3  
D.O.M.:36  
DATUM:ED50

