

T.C.  
KÜLTÜR VE TURİZM BAKANLIĞI  
DİYARBAKIR KÜLTÜR VARLIKLARINI KORUMA BÖLGE KURULU  
KARAR

**Tarihi ve No.** :11.02.2022-347  
**Karar Tarihi ve No.** :11.02.2022- 9106  
**Dosya No** :23.00.588

**Toplantı Yeri**  
**ELAZIĞ**

-I-

Elazığ İli, Merkez İlçesi, Hinsor Köyü sınırları içerisinde bulunan, herhangi bir sit alanında kalmayan, tapunun kamu orta malına ait 135 ada 5 no.lu parselinde yer alan “Bağlarca Yerleşim Alanı”nın Arkeolojik Sit olarak tescil edilmesi önerisi ve alanda yapılan kaçak kazıya ilişkin; Elazığ Valiliği İl Kültür ve Turizm Müdürlüğü’nün 04.10.2021 gün ve 1771738 sayılı yazısı eki olan Elazığ Müze Müdürlüğü uzman raporu, Elazığ Valiliği İl Kültür ve Turizm Müdürlüğünden eksik bilgi ve belgelerin tamamlanmasının talep edildiği Diyarbakır Kültür Varlıklarını Koruma Bölge Kurulu Müdürlüğü’nün 18.10.2021 gün ve 1821840 sayılı yazısı, Diyarbakır Kültür Varlıklarını Koruma Bölge Kurulu Müdürlüğü’nün kurum görüşlerinin bildirilmesinin istendiği 08.12.2021 gün ve 1985328 sayılı yazısı, kurum görüşlerinin iletildiği; Maden ve Petrol İşleri Genel Müdürlüğü’nün 15.12.2021 gün 20211387123 sayılı yazısı, Enerji ve Tabii Kaynaklar Bakanlığı Strateji Geliştirme Bakanlığı’nın 24.12.2021 gün ve 96191 sayılı yazısı, DSİ 9. Bölge Müdürlüğü’nün 21.01.2022 gün ve 1965665 sayılı yazısı ve Koruma Bölge Kurulu Müdürlüğü’nün kadastral haritanın istenildiği 08.12.2021 gün ve 1985258 sayılı yazısı, istenilen kadastral haritanın iletildiği Elazığ Kadastro Müdürlüğü’nün 16.12.2021 gün ve 3418874 sayılı yazısı ile Koruma Bölge Kurulu Müdürlüğü’nün 09.12.2021 gün ve 1091821 sayılı uzman raporu okundu. Ekleri ve konuya ilişkin bilgi, belgeler incelendi. Yapılan görüşmeler sonunda;

Elazığ İli, Merkez İlçesi, Hinsor Köyü sınırları içerisinde bulunan tapunun kamu orta malına ait 135 ada 5 no.lu parselinde yer alan “Bağlarca Yerleşim Alanı” 2863 sayılı Kanununun 6. Maddesi ile Korunması Gerekli Taşınmaz Kültür Varlıklarının ve Sitlerin Tespit ve Tescili Hakkında Yönetmelik’in 4. Maddesinde belirtilen “Korunması Gerekli Taşınmaz Kültür Varlığı” niteliklerini gösterdiğinden, anılan Kanununun 7. maddesi kapsamında sınırları ekli koordinatlı haritada belirlenen şekli ile I. (Birinci) Derece Arkeolojik sit olarak tesciline ve hazırlanan tescil fişinin uygun olduğuna,

13.03.2012 tarih ve 28232 Resmi Gazetede yayımlanarak yürürlüğe giren “Korunması Gerekli Taşınmaz Kültür Varlıklarının ve Sitlerin Tespit ve Tescili Hakkında Yönetmelik” gereği ilgili Tapu Müdürlüğünce, Elazığ İli, Merkez İlçesi, Hinsor Köyü sınırları içerisinde bulunan bir kısmı sit sınırları içerisinde kalan 135 ada 5 no.lu parselin tapu kütüğünün beyanlar hanesine “***Bir Kısım I. (Birinci) Derece Arkeolojik Sit Alanında kalmaktadır***” şerhinin ifade edildiği şekliyle bırakılmasına ve işlem sonucuna ilişkin bilgi, belgelerin Koruma Bölge Kurulu Müdürlüğü’ne iletilmesine,

“Bağlarca Yerleşim Alanı”nın bulunduğu alanda, Kültür ve Tabiat Varlıklarını Koruma Yüksek Kurulu’nun Arkeolojik Sitler, Koruma ve Kullanma Koşulları başlıklı 05.11.1999 gün ve 658 sayılı ilke kararının I. Maddesinde belirtilen hükümlerinin geçerli olduğuna ve bu hükümlerin geçiş dönemi koruma esasları ve kullanma koşulları olarak belirlenmesine,

“Bağlarca Yerleşim Alanı” sit sınırları içerisinde yapılan kaçak kazı 2863 sayılı Kanununun 9. Maddesi doğrultusunda suç teşkil ettiğinden, kaçak kazıyı yapan ve yaptıranlar hakkında suç duyurusunda bulunulmasına söz konusu kaçak kazı ile ilgili açılan herhangi bir soruşturma dosyası var ise bilgi ve belgelerin aynı dosyaya delil olarak sunulmasına,

**T.C.**  
**KÜLTÜR VE TURİZM BAKANLIĞI**  
**DIYARBAKIR KÜLTÜR VARLIKLARINI KORUMA BÖLGE KURULU**  
**KARAR**

**Tarihi ve No. :11.02.2022-347**  
**Karar Tarihi ve No. :11.02.2022- 9106**  
**Dosya No :23.00.588**

**Toplantı Yeri**  
**ELAZIĞ**

**-II-**

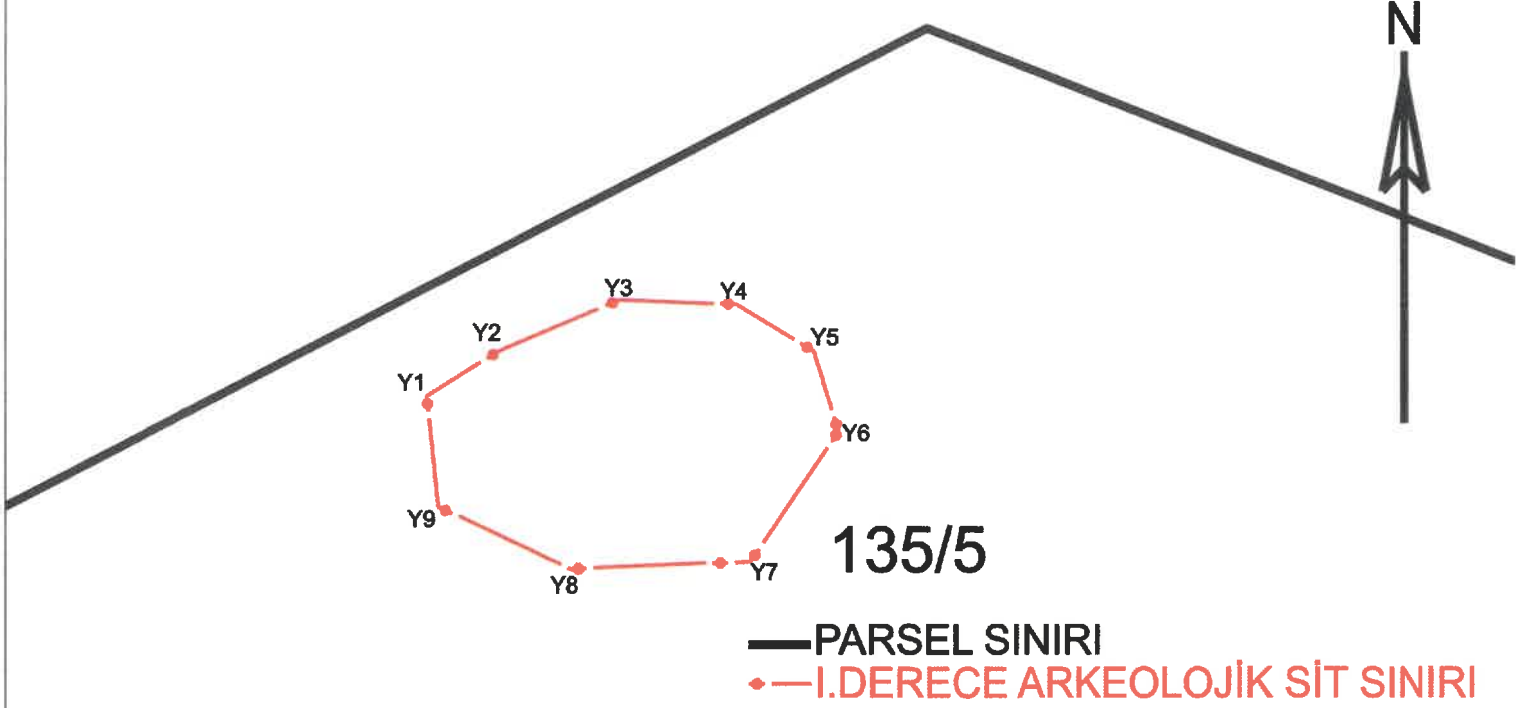
“Bağlarca Yerleşim Alanı” nda kaçak kazıların önlenmesi ve alanın korunmasına yönelik güvenlik önlemlerinin ilgilisi ve ilgili birimlerce alınmasına,

“Bağlarca Yerleşim Alanı” sit sınırları içerisinde yapılacak olan her türlü fiziki ve inşai (ifraz, tevhit, imar uygulaması dahil) uygulama öncesinde Koruma Bölge Kurulundan izin alınması gerektiğine, karar verildi.

İli  
İlçesi  
Mah/Köy  
Alan

ELAZIĞ  
MERKEZ  
HİNŞOR  
BAĞLARCA YERLEŞİM ALANI

Bir Kısmı Sit Alanında Kalan Ada/Parsel : 135/5



ITRF-3-39 KOOR.

Nokta No	Y	X
Y1	504414.821	4278369.165
Y2	504423.896	4278374.927
Y3	504438.877	4278381.265
Y4	504453.713	4278380.689
Y5	504463.365	4278374.783
Y6	504466.390	4278364.700
Y7	504455.586	4278348.422
Y8	504432.827	4278347.414
Y9	504416.261	4278355.337

ED50-3-39 KOOR.

Nokta No	Y	X
Y1	504430.263	4278550.424
Y2	504439.338	4278556.186
Y3	504454.319	4278562.524
Y4	504469.156	4278561.948
Y5	504478.807	4278556.042
Y6	504481.832	4278545.959
Y7	504471.029	4278529.682
Y8	504448.269	4278528.673
Y9	504431.704	4278536.596

ED50-6-39 KOOR.

Nokta No	Y	X
Y1	504428.491	4276839.004
Y2	504437.562	4276844.764
Y3	504452.537	4276851.099
Y4	504467.368	4276850.523
Y5	504477.016	4276844.620
Y6	504480.039	4276834.541
Y7	504469.240	4276818.270
Y8	504446.490	4276817.262
Y9	504429.931	4276825.181

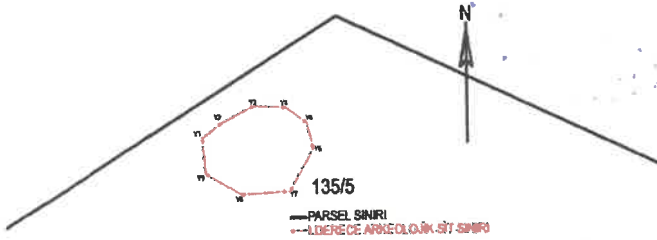


Mehmet ÖZKAYA  
Harita Mühendisi

9106...Tarih ve 11.02.2022  
Karar Eki dir.


AVRUPA KONSEYİ	DOĞAL VE KÜLTÜREL VARLIKLARI KORUMA ENVANTERİ	D.K.V.K.E.	ENVANTER NO
<b>T Ü R K İ Y E</b>	KÜLTÜR VARLIKLARI VE MÜZELER GENEL MÜDÜRLÜĞÜ	<b>SİT</b>	HARİTA NO
İLİ : Elazığ	İLÇESİ: Merkez	MAHALLE - KÖY: Hinsor Köyü	PAFTA : ADA PARSEL
ADI : <b>Bağlarca Yerleşim Yeri</b>			135 5
<b>GENEL TANIM:</b> Bağlarca Yerleşim Yeri, " Elazığ İli, Merkez, Hinsor köyünün kuzeyinde, Örençay köyünün kuş uçuşu yaklaşık 800 metre kuzeyinde kalmaktadır. Bağlarca yerleşimi doğu-batı yönünde yaklaşık 60 m, kuzey-güney yönünde ise yaklaşık 70 m yayılım göstermektedir. Harç ve moloz taş kullanılarak yapılmış duvar kalıntıları ve kaya oyuklarına rastlanmıştır. Alanda meydana gelen kaçak kazılar sonucu sivalı kare planlı mimari kalıntıların ortaya çıktığı görülmüştür. Taşınmazın yüzeyinde az sayıda seramik parçalarına rastlanmıştır."			
<b>ŞİMDİKİ TEHLİKELER :</b> Kaçak kazı tehlikesi bulunmaktadır.			
<b>ŞİMDİKİ DURUM :</b> Herhangi bir kullanımı yoktur.			
<b>ŞİT POTANSİYELİ :</b> I.Derece Arkeolojik Sit Alanı.		<b>KORUMA DERESESİ</b> I.Derece Arkeolojik Sit	
<b>ŞİMDİKİ KORUMA :</b> Herhangi bir koruma durumu yok		HAZIRLAYANLAR : 24.01.2022	
<b>ÖNERİLEN KORUMA :</b> Tescil edilerek ilgili makamlara duyurulması ve koruma amaçlı gerekli tedbirlerin alınması. (Etrafi tel örgü ile çevrilip gerekli sayıda uyarı levhaları asılmalı.)		Azime TİMUR ÜRGÜT (Arkeolog) <i>A.z.</i>	
<b>YAYIN DİZİSİ :</b>		Hüseyin GÜLER (Arkeolog) <i>Hüseyin Güler</i>	
<b>GÖZLEMLER :</b> Alanda bilimsel sondaj ve kazı çalışmalarının yapılması gerekmektedir.		KORUMA KURULU KARARLARI	
		KORUMA KURULU ONAYI	

İL ELAZIĞ  
İLÇE MERKEZ  
MAHALLE/HİNSOR  
ALAN BAĞLARCA YERLEŞİM ALANI  
BİR KÖYÜN İÇİNE GİRMEZSE HALEN ALAN PARSELİ : 135/5



UTM-3-39 KOOR.		ED50-3-39 KOOR.	
Y	X	Y	X
5235352	352352	5235352	352352
5235353	352353	5235353	352353
5235354	352354	5235354	352354
5235355	352355	5235355	352355
5235356	352356	5235356	352356
5235357	352357	5235357	352357
5235358	352358	5235358	352358
5235359	352359	5235359	352359
5235360	352360	5235360	352360
5235361	352361	5235361	352361
5235362	352362	5235362	352362
5235363	352363	5235363	352363
5235364	352364	5235364	352364
5235365	352365	5235365	352365
5235366	352366	5235366	352366
5235367	352367	5235367	352367
5235368	352368	5235368	352368
5235369	352369	5235369	352369
5235370	352370	5235370	352370
5235371	352371	5235371	352371
5235372	352372	5235372	352372
5235373	352373	5235373	352373
5235374	352374	5235374	352374
5235375	352375	5235375	352375
5235376	352376	5235376	352376
5235377	352377	5235377	352377
5235378	352378	5235378	352378
5235379	352379	5235379	352379
5235380	352380	5235380	352380
5235381	352381	5235381	352381
5235382	352382	5235382	352382
5235383	352383	5235383	352383
5235384	352384	5235384	352384
5235385	352385	5235385	352385
5235386	352386	5235386	352386
5235387	352387	5235387	352387
5235388	352388	5235388	352388
5235389	352389	5235389	352389
5235390	352390	5235390	352390
5235391	352391	5235391	352391
5235392	352392	5235392	352392
5235393	352393	5235393	352393
5235394	352394	5235394	352394
5235395	352395	5235395	352395
5235396	352396	5235396	352396
5235397	352397	5235397	352397
5235398	352398	5235398	352398
5235399	352399	5235399	352399

ED50-6-39 KOOR.	
Y	X
5235352	352352
5235353	352353
5235354	352354
5235355	352355
5235356	352356
5235357	352357
5235358	352358
5235359	352359
5235360	352360
5235361	352361
5235362	352362
5235363	352363
5235364	352364
5235365	352365
5235366	352366
5235367	352367
5235368	352368
5235369	352369
5235370	352370
5235371	352371
5235372	352372
5235373	352373
5235374	352374
5235375	352375
5235376	352376
5235377	352377
5235378	352378
5235379	352379
5235380	352380
5235381	352381
5235382	352382
5235383	352383
5235384	352384
5235385	352385
5235386	352386
5235387	352387
5235388	352388
5235389	352389
5235390	352390
5235391	352391
5235392	352392
5235393	352393
5235394	352394
5235395	352395
5235396	352396
5235397	352397
5235398	352398
5235399	352399



11.02.2022 tarih ve 9106  
Sıra No Karar Eki'dir

*(Handwritten signatures and initials)*

