

T.C.  
KÜLTÜR VE TURİZM BAKANLIĞI  
DİYARBAKIR KÜLTÜR VARLIKLARINI KORUMA BÖLGE KURULU  
KARAR

Tarihi ve No. :11.02.2022-347  
Karar Tarihi ve No. :11.02.2022- 9112  
Dosya No :23.09.58

Toplantı Yeri  
ELAZIĞ

Elazığ ili, Sivrice ilçesi, Günbalı köyü, Mollahüseyin Mevkii'nde bulunan, Maliye Hazinesi adına kayıtlı, ham toprak vasıflı, tapunun 367 parselin bir kısmında yer alan, I. Derece Arkeolojik Sit olarak tescilli Kaleciktepe Höyüğü'nün tescil fişinin ve kadastral haritasının güncellenmesine ilişkin; Diyarbakır Kültür ve Tabiat Varlıklarını Koruma Bölge Kurulu'nun 27.02.2004 gün ve 3337 sayılı tescil kararı, Diyarbakır Kültür Varlıklarını Koruma Bölge Kurulu Müdürlüğü'nün 09.12.2021 gün ve 1991506 sayılı yazısı ile istenen kadastronun iletildiği, Elazığ Kadastro Müdürlüğü'nün 15.12.2021 gün ve 3415175 sayılı yazısı, alana ilişkin kurum görüşlerinin istendiği Koruma Bölge Kurulu Müdürlüğü'nün 09.12.2021 gün ve 1992407-1546 sayılı yazısı, Kurum görüşlerinin iletildiği, İller Bankası Anonim Şirketi, Elazığ Bölge Müdürlüğü'nün 10.12.2021 gün ve 44960 sayılı, Elazığ İl Özel İdaresi, Plan Proje Yatırım ve İnşaat Müdürlüğü'nün 27.12.2021 gün ve 14218 sayılı, Maden ve Petrol İşleri Genel Müdürlüğü'nün 29.12.2021 gün ve 2021409300 sayılı kurum görüş yazıları ile Kurul Müdürlüğü uzmanlarınca yerinde yapılan inceleme sonucunda tespit edilen hususlara ilişkin, 2863 sayılı Kanun kapsamında tescile esas hazırlanan bilgi ve belgelerin değerlendirilmesinin istendiği Kurul Müdürlüğü uzmanlarının 08.12.2021 tarih 1088587 kayıt sayılı raporu, Ekleri ve konuya ilişkin bilgi, belgeler incelendi. Yapılan görüşmeler sonunda;



Elazığ ili, Sivrice ilçesi, Günbalı köyü, Mollahüseyin Mevkii'nde bulunan, Maliye Hazinesi adına kayıtlı, ham toprak vasıflı, tapunun 367 parselinde bulunan, I. Derece Arkeolojik Sit olarak tescilli Kaleciktepe Höyüğü'nün güncellenen tescil fişinin ve sit sınırlarının belirtildiği ekli koordinatlı kadastral krokinin uygun olduğuna,

Kaleciktepe Höyüğü; I. (birinci) Derece Arkeolojik Sit Alanında, Kültür ve Tabiat Varlıklarını Koruma Yüksek Kurulu'nun Arkeolojik Sitler, Koruma ve Kullanma Koşulları başlıklı 05.11.1999 gün ve 658 sayılı ilke kararının I. maddesinde belirtilen hükümlerinin geçerli olduğuna ve bu hükümlerin geçiş dönemi koruma esasları ve kullanma koşulları olarak belirlenmesine;

13.03.2012 tarih ve 28232 Resmî Gazetede yayımlanarak yürürlüğe giren "Korunması Gerekli Taşınmaz Kültür Varlıklarının ve Sitlerin Tespit ve Tescili Hakkında Yönetmelik" gereği ilgili Tapu Müdürlüğüne, bir kısmı sit sınırları içerisinde kalan 367 no.lu parselin tapu kütüğünün beyanlar hanesine "**Bir bölümü I. (Birinci) Derece Arkeolojik Sit Alanında Kalmaktadır.**" şerhinin ifade edildiği şekilde konulmasına ve işlem sonucuna ilişkin bilgi, belgelerin Koruma Bölge Kurulu Müdürlüğü'ne iletilmesine;

"Kaleciktepe Höyüğü" sit sınırları içerisinde yapılacak olan her türlü fiziki ve inşai (ifraz, tevhit, imar uygulaması dahil) uygulama öncesinde Koruma Bölge Kurulu'ndan izin alınması gerektiğine, karar verildi.





İli  
İlçesi  
Mah./Köy  
Alan

ELAZIĞ  
SİVRİCE  
GÜNBALİ  
KALECİKTEPE HÖYÜĞÜ

Bir Kısmı Sıt Alanında Kalan Ada/Parsel : 0/367

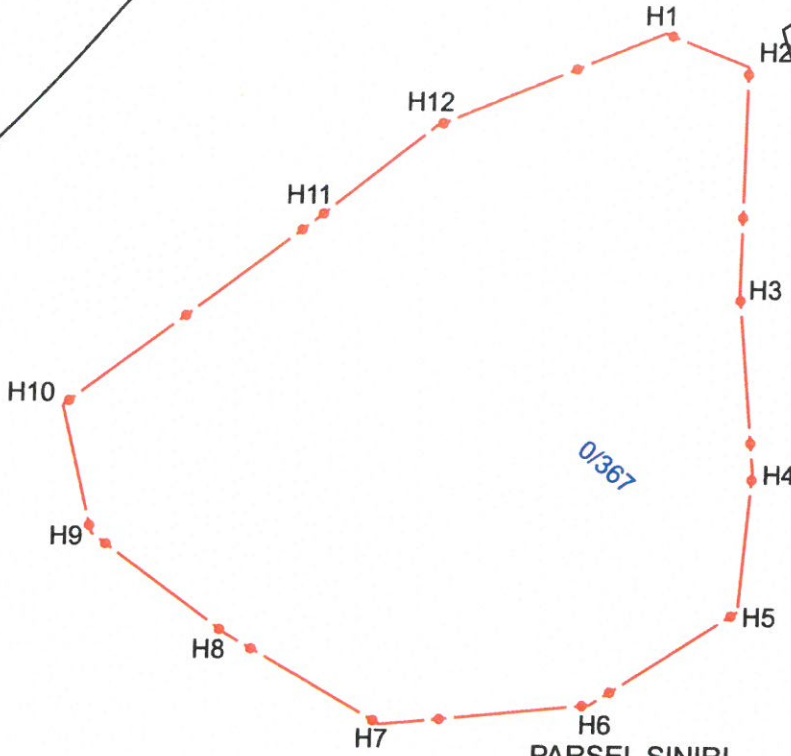
0/275

0/163

0/164

0/165

0/294



— PARSEL SINIRI  
◆ I.DERECE ARKEOLOJİK SİT SINIRI

ITRF-3-39 KOOR.

Nokta No	Y	X
H1	511688.969	4259427.116
H2	511724.857	4259413.200
H3	511723.392	4259317.254
H4	511730.716	4259241.083
H5	511725.589	4259181.757
H6	511663.334	4259141.474
H7	511573.980	4259132.885
H8	511507.330	4259170.771
H9	511449.469	4259213.261
H10	511436.286	4259267.450
H11	511542.486	4259347.283
H12	511592.290	4259386.833

ED50-3-39 KOOR.

Nokta No	Y	X
H1	511704.671	4259607.773
H2	511740.558	4259693.857
H3	511739.093	4259497.914
H4	511746.417	4259421.746
H5	511741.290	4259362.422
H6	511679.037	4259322.141
H7	511589.685	4259313.353
H8	511523.038	4259351.437
H9	511485.179	4259393.918
H10	511451.997	4259448.113
H11	511558.193	4259527.943
H12	511607.996	4259567.492

ED50-6-39 KOOR.

Nokta No	Y	X
H1	511699.989	4257903.929
H2	511735.862	4257890.019
H3	511734.397	4257794.115
H4	511741.718	4257717.977
H5	511736.593	4257658.677
H6	511674.365	4257618.412
H7	511595.049	4257609.627
H8	511518.429	4257647.897
H9	511480.593	4257690.158
H10	511447.416	4257744.334
H11	511553.570	4257824.132
H12	511603.353	4257863.665

Diyarbakır Kültür Varlıklarını  
Koruma Bölge Kurulunun  
14.02.2022 tarih ve 9/112  
Sayılı Karar Eki dir.

Mehmet ÖZKAYA  
Harita Mühendisi