

T.C.
KÜLTÜR VE TURİZM BAKANLIĞI
Erzurum Kültür Varlıklarını Koruma Bölge Kurulu

KARAR

Toplantı Tarihi ve No : 19.08.2021-251
Karar Tarihi ve No : 19.08.2021-4754

Toplantı yeri: ERZURUM

Erzurum İli, Hınıs İlçesi, Bahçe Mahallesi, 144 ada, 5 parselde yer alan, herhangi bir sit alanı içerisinde bulunmayan, mülkiyeti Hınıs Belediyesi'ne ait, korunması gerekli taşınmaz kültür varlığı olarak tescil kaydı olmayan taşınmaza yönelik Hınıs İlçe Emniyet Müdürlüğü Polis Merkezi Amirliği'nin 21.04.2021 tarih ve 998 sayılı yazısı, 2863 sayılı Kanununun 7. maddesi gereği Erzurum Kültür Varlıklarını Koruma Bölge Kurulu Müdürlüğünün 27.07.2021 tarihli ve E. 1568359 sayılı yazısı ile ilgili kurumlardan talep edilen kurum görüşleri, Erzurum Kültür Varlıklarını Koruma Bölge Kurulu Müdürlüğünün 16.08.2021 tarih ve 891027 sayılı uzman raporu okundu, dosyası incelendi, yapılan incelemeler ve görüşmeler sonucunda;

Erzurum İli, Hınıs İlçesi, Bahçe Mahallesi, 144 ada, 5 parselde yer alan, herhangi bir sit alanı içerisinde bulunmayan, mülkiyeti Hınıs Belediyesi'ne ait, korunması gerekli taşınmaz kültür varlığı olarak tescil kaydı olmayan taşınmaz 2863 sayılı Kanununun 6. Maddesi kapsamına giren özellikleri taşıması nedeniyle I. derece arkeolojik sit olarak tescil edilmesine, sit sınırının kararımız eki 1/5000 ölçekli kroki üzerinde işaretlendiği şekliyle belirlenmesine, I. derece arkeolojik sit olarak tescil edilen taşınmazın bulunduğu alanın fen klasörü ve tapu kütüğü beyanlar hanesine "**I. Derece Arkeolojik Sit Alanıdır**" şerhinin ilgili Tapu ve Kadastro Müdürlüklerince 13.03.2012 tarih ve 28232 sayılı Resmi Gazetede yayımlanarak yürürlüğe giren "Korunması Gerekli Taşınmaz Kültür Varlıklarının ve Sitlerin Tespit ve Tescili Hakkında Yönetmelik" gereği verilmesine ve işlem sonucuna ilişkin bilgi belgelerin Kurul Müdürlüğüne iletilmesine; I. derece arkeolojik sit alanının koruma esasları ve kullanma koşullarının Kültür ve Tabiat Varlıklarını Koruma Yüksek Kurulu'nun 05.11.1999 gün ve 658 sayılı ilke kararının 1. maddesinde olduğu şekliyle belirlenmesine karar verildi.

ASLI GİBİDİR.

Muhammed BUDAK
Koruma Bölge Kurulu Müdür V.

BAŞKAN

Prof. Dr. Hüseyin YURTTAŞ
(imza)

BAŞKAN YARDIMCISI

Sevda KESKİN
(imza)

ÜYE

Prof. Dr. Ali Yalçın TAVUKÇU
(Bulunmadı)

ÜYE

Dr. Öğr. Üyesi Muhammed ARSLAN
(Bulunmadı)

ÜYE

Dr. Erman AKSOY
(imza)

ÜYE

Dr. Semih YILMAZ
(imza)

ÜYE

Rahime KARAOĞLU MURAT
(Bulunmadı)

TEMSİLCİ ÜYE

Levent GÜVEN
Erzurum Büyükşehir
Belediye Temsilcisi
(imza)

TEMSİLCİ ÜYE

Hınıs Belediye
Temsilcisi
(Bulunmadı)

TEMSİLCİ ÜYE

Hüsnü GENÇ
Erzurum Müze Müdür V.
(imza)

TEMSİLCİ ÜYE

AVRUPA KONSEYİ	DOĞAL VE KÜLTÜREL VARLIKLARI KORUMA ENVANTERİ D.K.V.K.E	SİT	ENVANTER NO:
TÜRKİYE	KÜLTÜR VARLIKLARI VE MÜZELER GENEL MÜDÜRLÜĞÜ		HARİTA NO:
İLİ: Erzurum	İLÇESİ: Hınıs	MAHALLE KÖY VEYA MEVKİİ: Bahçe	KADASTRO PAFTA : ADA: - 144 PARSEL: 5

ADI:BAHÇE MAHALLESİ YERLEŞİM ALANI

GENEL TANIM: Erzurum İli, Hınıs İlçesi, Bahçe Mahallesi, 144 ada, 5 parselde yer alan taşınmaz, Bahçe Mahallesi'nin yaklaşık 1 km güneybatı tarafında, Alagöz Creek ve Mirrik Creek akarsularının kesişim noktasının Batı tarafında, akarsular tarafından etrafi derince yarılmış, kırıklı kayaç yapıya sahip platonun düzlük alanında ve yamaçlarında bulunmaktadır.

Taşınmazın yamaçlarında ana kayaya oyulmuş irili ufaklı nişlere ve üst kısımlarındaki düzlükte iki adet sarnıca ve depo olarak kullanıldığı tahmin edilen düzgün açılmış oyuklara rastlanmış olup nişlerden birinin içerisinde bitkisel süslemeler bulunmaktadır.

ŞİMDİKİ TEHLİKELER : Kaçak kazılar

ŞİMDİKİ DURUM :

SİT POTANSİYELİ : I.Derece Arkeolojik Sit potansiyeli mevcuttur.

ŞİMDİKİ KORUMA : Korumasız.

ÖNERİLEN KORUMA : I. derece arkeolojik sit

YAYIN DİZİNİ :

GÖZLEMLER:

ERZURUM KÜLTÜR VARLIKLARINI KORUMA
BÖLGE KURULU'NUN ...19.08.2021...
GÜN VE ...4754... SAYILI KARAR EKİDİR

KORUMA DERECESİ

HAZIRLAYANLAR: 16 /08 / 2021





Harun BASTEM Sanat Tarihçi
Emre AYDOĞAN Şehir Plancısı
Recep YAVUZ Müze Araştırmacısı

KONTROL EDEN:

Güven YAVUZ
Bölge Kurulu Müdürü

ERZURUM K.V.K.E'nin 19.08.2021 gün ve 4754 sayılı kararı ile I.Derece Arkeolojik Sit olarak tescil edilmiştir.

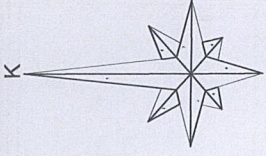
REVİZYON :



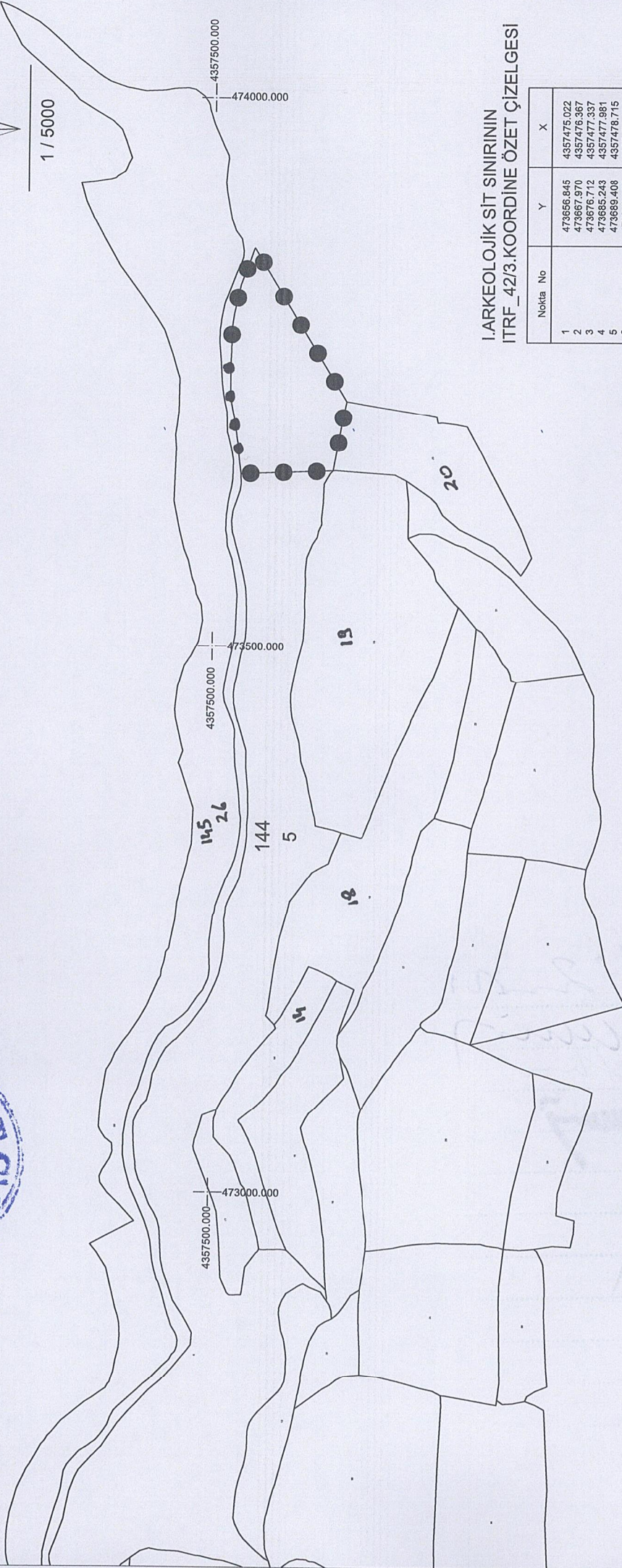
5. Çu Fk
Y

İLİ:ERZURUM
İLÇESİ:HINIS
MAH:BAHÇE
ADA/PARSEL:144/5

KROKİ YERİ



1 / 5000



I.ARKEOLOJİK SİT SINIRININ
İTRF_42/3.KOORDİNE ÖZET ÇİZELGESİ

Nokta No	Y	X
1	473656.845	4357475.022
2	473667.970	4357476.367
3	473676.712	4357477.337
4	473665.243	4357477.981
5	473669.408	4357478.715
6	473693.464	4357479.192
7	473707.141	4357481.286
8	473720.796	4357484.155
9	473731.989	4357484.984
10	473740.446	4357484.983
11	473752.544	4357484.595
12	473760.067	4357484.309
13	473768.611	4357483.916
14	473788.831	4357483.067
15	473795.692	4357481.972
16	473802.423	4357475.827
17	473829.368	4357466.543
18	473847.966	4357466.069
19	473855.095	4357464.236
20	473860.856	4357463.246
21	473862.499	4357452.373
22	473844.155	4357444.681
23	473831.358	4357379.289
24	473723.192	4357383.859
25	473700.637	4357391.256
26	473660.233	4357391.256

ERZURUM KÜLTÜR VARLIKLARINI KORUMA
BÖLGE KURULUNUN 19.08.2021
GÜN VE 4754 SAYILI KARAR EKİDİR

I.DERECE ARKEOLOJİK SİT SINIRI

