

T.C.
KÜLTÜR VE TURİZM BAKANLIĞI
EDİRNE KÜLTÜR VARLIKLARINI
KORUMA BÖLGE KURULU
K A R A R

Toplantı Tarihi ve No : 24.01.2022-387
Karar Tarihi ve No : 24.01.2022-8052

Toplantı Yeri
EDİRNE

Edirne İli, Meriç İlçesi, Alibey Köyü, sit alanı dışında kalan, 149 ada 76 parselde, koordinatlı alan içinde yer alan, Maliye Hazinesi mülkiyetine kayıtlı, Alibey Üçhüyükler A-B ve C Tümülüsleri, Edirne Kültür Varlıklarını Koruma Bölge Kurulu Müdürlüğü uzmanları tarafından tespit edilmiş olup, taşınmazların tescil edilmesi istemine ilişkin hazırlanan tescil evrakları, 2863 sayılı yasanın 7 inci maddesi gereği Edirne Kültür Varlıklarını Koruma Bölge Kurulu Müdürlüğü'nün 09.12.2021 tarih ve E.11990539 sayılı yazısı ile istenen kurum görüş yazısı, Karayolları 1. Bölge Müdürlüğü'nün 15.12.2021 tarih ve E.665979 sayılı, Edirne İl Tarım ve Orman Müdürlüğü'nün 14.12.2021 tarih ve E.3771992 sayılı, Edirne İl Özel İdaresinin 30.12.2021 tarih ve 18119 sayılı, Edirne Çevre, Şehircilik ve İklim Değişikliği İl Müdürlüğü'nün 14.01.2022 tarih ve 2718640 sayılı kurum görüş yazıları ile uzmanın 21.01.2022 tarih ve 1178829 sayılı raporu okundu, dosyası incelendi, yapılan görüşmeler sonunda;

Edirne İli, Meriç İlçesi, Alibey Köyü, sit alanı dışında kalan, 149 ada 76 parselde koordinatlı alan içinde yer alan, Maliye Hazinesi mülkiyetine kayıtlı, Alibey Üçhüyükler A-B ve C Tümülüslerinin:

-2863 sayılı Kanununun 6 ncı maddesi kapsamına giren özellikler taşıması nedeniyle Korunması Gerekli Taşınmaz Kültür Varlıklarının ve Sitlerin Tespit ve Tescili Hakkında Yönetmeliğin 3 üncü ve 4 üncü maddeleri doğrultusunda, ekli 1/10000 ölçekli haritada belirlenen koordinatlı sınırlar itibariyle 1. derece arkeolojik sit alanı olarak tescil edilmelerine, tescil fişlerinin ve paftasının uygun olduğuna,

-Taşınmazların tapu kütüğü beyanlar hanesine, İlgili Tapu Müdürlüğünce, ekli paftaya göre, bir kısmının 1. derece arkeolojik sit alanında kaldığına dair şerh düşülmesine,

-Taşınmazda koruma amaçlı imar planı yapılıncaya kadar Koruma Yüksek Kurulunun 05.11.1999 tarihli ve 658 sayılı ilke kararında yer alan 1. derece arkeolojik sit alanı hükümlerinin geçiş dönemi koruma esasları ve kullanma koşulları olarak belirlenmesine,

Karar verildi.

ASLI GİBİDİR

AVRUPA KONSEYİ	KÜLTÜREL VARLIKLARI KORUMA ENVANTERİ K.V.K.E		SİT	ENVANTER NO :
TÜRKİYE	KÜLTÜR VARLIKLARI VE MÜZELER GENEL MÜDÜRLÜĞÜ			HARİTA NO:
İLİ : EDİRNE	İLÇESİ MERİÇ	MAHALLE KÖY: ALİBEY TÖMÜLÖSÜ	KADASTRO: PAFTA:- ADA:145 PARSEL: 76	
ADI: ALİBEY ÜÇHÖYÜKLER A TÖMÜLÖSÜ	TÜRÜ: TÖMÜLÖS		DÖNEMİ:	

GENEL TANIMI:

Tömülüsler yığma tepeler şeklinde oluşturulmuş anıt mezar tepeleridir. Türkiye'deki Tömülüs tipinin yaygın olduğu yerlerden birisi Trakya'dır. En çok bilinen biçim konik olmak üzere, küre, yarımküre, biçimsiz tümsekler gibi çeşitli tipleri bulunmaktadır. Tömülüsler mezar tipine göre platformlar, çukurlular, mezar odalılar, lahitliler ve basit mezar olmak üzere beş ayrı grupta incelenebilir. Nadiren tek, çoğunlukla gruplar halinde bulunurlar.

ŞİMDİKİ TEHLİKELER:

Tarımsal faaliyetler ve defnecilik.

ŞİMDİKİ DURUMU:

Köyün yaklaşık 1.8 km güney doğusunda, tapulama harci alanda, Alibey B Tömülüsünün yanında, ormanlık alan içinde yer almaktadır. Tömülüs yaklaşık 10-30 metre çapında ve yaklaşık 4-5 metre yüksekliğindedir.

SİT POTANSİYELİ:

I. Derece Arkeolojik Sit

KORUMA DERECESESİ:

I. Derece Arkeolojik Sit

ŞİMDİKİ KORUMA:

Korumasız.

UYGUNDUR

ÖNERİLEN KORUMA:

- "I. Derece Arkeolojik Sit Alanı" olarak tescil edilmesi ve koruma sınırının belirlenmesi.
- Bölgedeki güvenlik birimleri tarafından izlenmesi.
- Tarım amaçlı kullanımının engellenmesi.

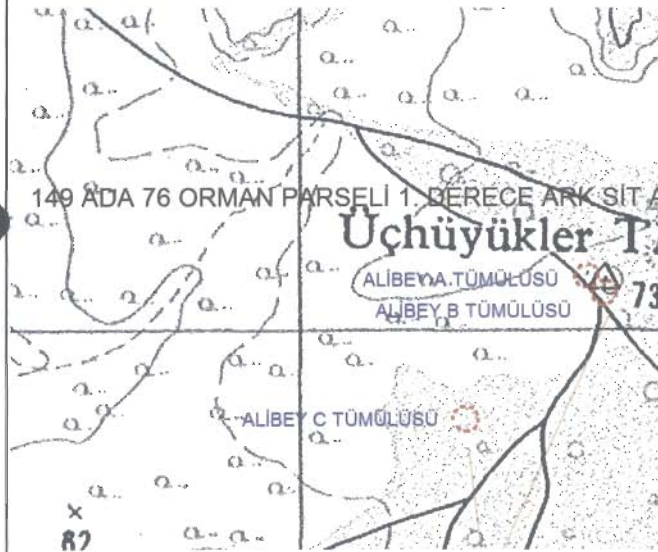
GÖZLEMLER:

Kaçak kazı çukuru mevcuttur.

T.C.
KÜLTÜR VE TURİZM BAKANLIĞI
EDİRNE KÜLTÜR VARLIKLARINI
KORUMA BÖLGE KURULU

Yusuf ŞAMİLOĞLU
Müdür

VAZİYET PLANI



FOTOĞRAF



KOORDİNATLAR:

HAZIRLAYANLAR:

Öznur ÇELİK

Sanat Tarihçisi M.A)

Elif GÜZEL

Şehir Plancısı

FOTOĞRAF ÇEKİM TARİHİ: 03.12.2021

EKLER:

RAPOR

X

FOTOĞRAF

X

HARİTA

X

KROKİ

YAYIN DİZİNİ

Şahin YILDIRIM, Doğu Trakya'da Mezar Tepelerinin Ortaya Çıkışı ve Gelişimi, Ankara Üniversitesi, 2008 (Yayınlanmamış Doktora Tezi), s.110

REVİZYON:

KURUL KARARLARI:

AVRUPA KONSEYİ	KÜLTÜREL VARLIKLARI KORUMA ENVANTERİ K.V.K.E		SİT	ENVANTER NO :
TÜRKİYE	KÜLTÜR VARLIKLARI VE MÜZELER GENEL MÜDÜRLÜĞÜ			HARİTA NO:
İLİ : EDİRNE	İLÇESİ MERİÇ	MAHALLE KÖY: ALİBEY TÖMÜLÖSÜ	KADASTRO: PAFTA:- ADA:149 PARSEL: 76	
ADI: ALİBEY ÜÇHÖYÜKLER B TÖMÜLÖSÜ	TÜRÜ: TÖMÜLÖS		DÖNEMİ:	

GENEL TANIMI:

Tömülüsler yığma tepeler şeklinde oluşturulmuş anıt mezar tepeleridir. Türkiye'deki Tömülüs tipinin yaygın olduğu yerlerden birisi Trakya'dır. En çok bilinen biçim konik olmak üzere, küre, yarımküre, biçimsiz tümsekler gibi çeşitli tipleri bulunmaktadır. Tömülüsler mezar tipine göre platformlar, çukurlular, mezar odalılar, lahitliler ve basit mezar olmak üzere beş ayrı grupta incelenebilir. Nadiren tek, çoğunlukla gruplar halinde bulunurlar.

ŞİMDİKİ TEHLİKELER:

Tarımsal faaliyetler ve defnecilik.

ŞİMDİKİ DURUMU:

Köyün yaklaşık 1.8 km güney doğusunda, Alibey A Tömülüsünün yanında, ormanlık alan içinde yer almaktadır. Tömülüs yaklaşık 10-30 metre çapında ve yaklaşık 4-5 metre yüksekliğindedir.

SİT POTANSİYELİ:

I. Derece Arkeolojik Sit

KORUMA DERECESESİ:

I. Derece Arkeolojik Sit

UYGUNDUR

ŞİMDİKİ KORUMA:

Korumasız.

ÖNERİLEN KORUMA:

- "I. Derece Arkeolojik Sit Alanı" olarak tescil edilmesi ve koruma sınırının belirlenmesi.
- Bölgedeki güvenlik birimleri tarafından izlenmesi.
- Tarım amaçlı kullanımının engellenmesi.

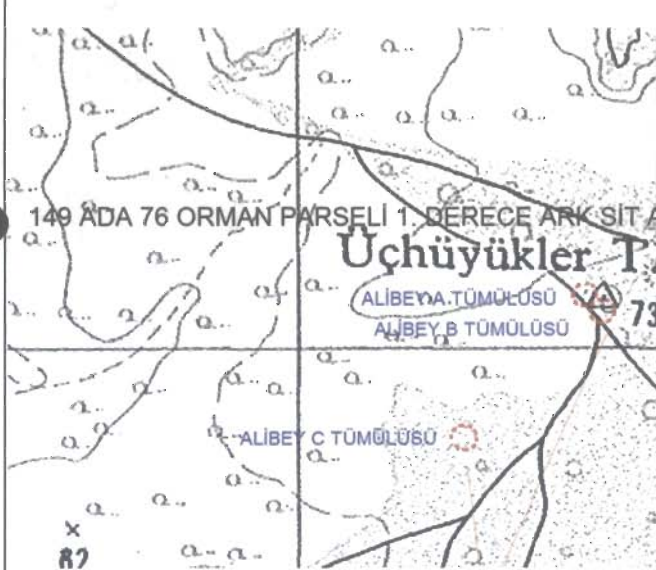
GÖZLEMLER:

Kaçak kazı çukurları mevcuttur.

T.C.
KÜLTÜR VE TURİZM BAKANLIĞI
EDİRNE KÜLTÜR VARLIKLARINI
KORUMA BÖLGE KURULU

E.K.V.K. Kurulunun 24.01.2022
Tarih ve 2052 sayılı karar ekidir.

VAZİYET PLANI



FOTOĞRAF



KOORDİNATLAR:

HAZIRLAYANLAR:

Öznr ÇELİK

Sanat Tarihçi M.A)

Elif GÜZEL

Şehir Plancısı

FOTOĞRAF ÇEKİM TARİHİ: 03.12.2021

EKLER:

RAPOR

X

FOTOĞRAF

X

HARİTA

X

KROKİ

KONTROL EDEN:

Yusuf ŞAMİLOĞLU Müdür

KURUL ONAYI NO:

7050/2021

REVİZYON:

KURUL KARARLARI:

YAYIN DİZİNİ

Şahin YILDIRIM, Doğu Trakya'da Mezar Tepelerinin Ortaya Çıkışı ve Gelişimi, Ankara Üniversitesi, 2008 (Yayınlanmamış Doktora Tezi), s.110

AVRUPA KONSEYİ	KÜLTÜREL VARLIKLARI KORUMA ENVANTERİ K.V.K.E		SİT	ENVANTER NO :
TÜRKİYE	KÜLTÜR VARLIKLARI VE MÜZELER GENEL MÜDÜRLÜĞÜ			HARİTA NO:
İLİ : EDİRNE	İLÇESİ MERİÇ	MAHALLE KÖY: ALİBEY TÖMÜLÖSÜ	KADASTRO: PAFTA:- ADA:49 PARSEL: 76	
ADI: ALİBEY ÜÇHÖYÜKLER C TÖMÜLÖSÜ		TÜRÜ: TÖMÜLÖS	DÖNEMİ:	

GENEL TANIMI:

Tömülüsler yığma tepeler şeklinde oluşturulmuş anıt mezar tepeleridir. Türkiye'deki Tömülüs tipinin yaygın olduğu yerlerden birisi Trakya'dır. En çok bilinen biçim konik olmak üzere, küre, yarımküre, biçimsiz tümsekler gibi çeşitli tipleri bulunmaktadır. Tömülüsler mezar tipine göre platformlar, çukurlular, mezar odalılar, lahitliler ve basit mezar olmak üzere beş ayrı grupta incelenebilir. Nadiren tek, çoğunlukla gruplar halinde bulunurlar.

ŞİMDİKİ TEHLİKELER:

Tarımsal faaliyetler ve definecilik.

ŞİMDİKİ DURUMU:

Köyün yaklaşık 1.5 km güney doğusunda, Alibey A ve B Tömülüslerinin 500 metre güneydoğusunda, ormanlık alan içinde yer almaktadır. Tömülüs yaklaşık 10-30 metre çapında ve yaklaşık 4-5 metre yüksekliğindedir.

SİT POTANSİYELİ:

I. Derece Arkeolojik Sit

KORUMA DERECESESİ:

I. Derece Arkeolojik Sit

ŞİMDİKİ KORUMA:

Korumasız.

UYGUNDUR

ÖNERİLEN KORUMA:

- "I. Derece Arkeolojik Sit Alanı" olarak tescil edilmesi ve koruma sınırının belirlenmesi.
- Bölgedeki güvenlik birimleri tarafından izlenmesi.
- Tarım amaçlı kullanımının engellenmesi.

GÖZLEMLER:

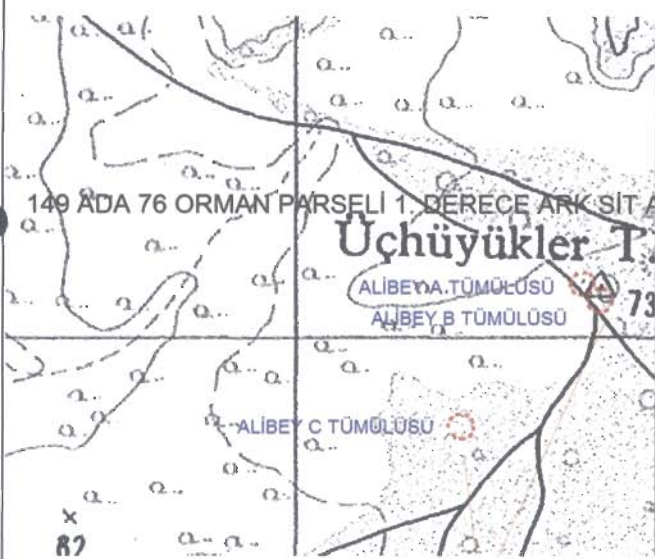
Tömülüsün üzerinde su deposu yer almaktadır.

T.C.

KÜLTÜR VE TURİZM BAKANLIĞI
EDİRNE KÜLTÜR VARLIKLARINI
KORUMA BÖLGE KURULU

Yusuf ŞAMİLOĞLU
Müdür

VAZİYET PLANI



FOTOĞRAF



E.K.V.K. Kurulunun 24.01.2022

kararı ve 8052

KOORDİNATLAR:

HAZIRLAYANLAR:

Öznur ÇELİK

Sanat Tarihçi (M.A)

Elif GÜZEL

Şehir Plancısı

FOTOĞRAF ÇEKİM TARİHİ: 03.12.2021

EKLER:

RAPOR	X
FOTOĞRAF	X
HARİTA	X
KROKİ	

KONTROL EDEN:

Yusuf ŞAMİLOĞLU Müdür

KURUL ONAYI NO:

YAYIN DİZİNİ

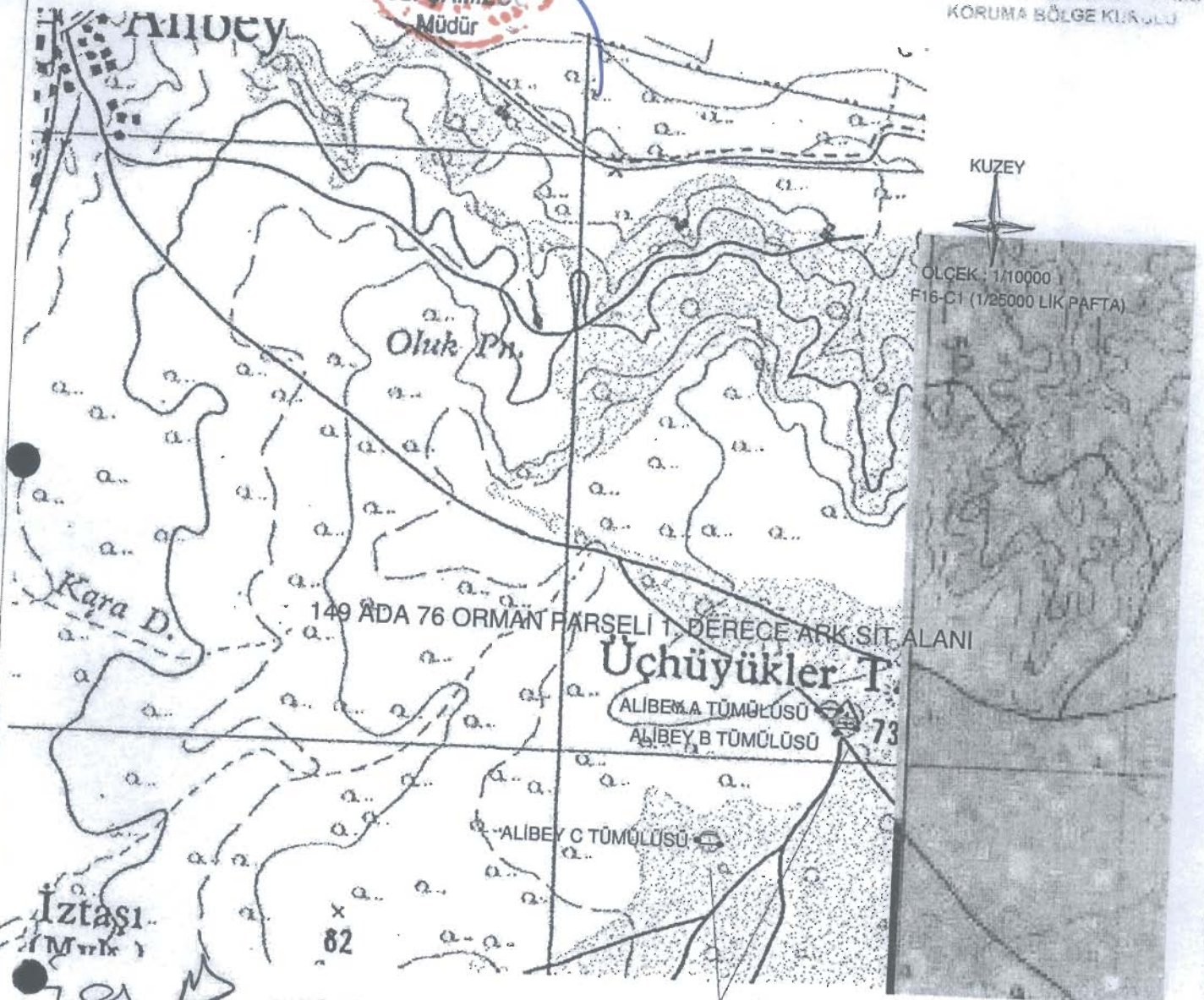
Şahin YILDIRIM, Doğu Trakya'da Mezar Tepelerinin Ortaya Çıkışı ve Gelişimi, Ankara Üniversitesi, 2008 (Yayınlanmamış Doktora Tezi.), s.110

REVİZYON:

KURUL KARARLARI:

ASLI GİBİDİR
Usur SAMILO
Müdür

T.C.
KÜLTÜR VE TURİZM BAKANLIĞI
EDİRNE KÜLTÜR VARLIKLARINI
KORUMA BÖLGE KURULU



EDİRNE İLİ MERİÇ İLÇESİ ALİBEY KÖYÜ
ÜÇHÜYÜKLER MEVKİİ ALİBEY A-B-C TÖMÜLÜSLERİ
149 ADA 76 ORMAN PARSELI 1. DERECE ARK. SİT ALANI

1.DERECE ARK. SİT ALANI _HAT

ALİBEY A TÖMÜLÜSÜ

NoktaNo	Y	X
A1	447473.160	4565119.245
A2	447482.347	4565118.410
A3	447489.530	4565112.230
A4	447489.864	4565096.195
A5	447478.506	4565087.843
A6	447466.313	4565087.174
A7	447456.736	4565095.979
A8	447459.222	4565110.855

ALİBEY B TÖMÜLÜSÜ

NoktaNo	Y	X
B1	447502.618	4565091.982
B2	447514.625	4565090.420
B3	447519.729	4565081.024
B4	447517.641	4565066.293
B5	447506.067	4565059.281
B6	447491.368	4565061.285
B7	447483.991	4565071.940
B8	447485.580	4565083.207
B9	447493.686	4565090.901

ALİBEY C TÖMÜLÜSÜ

NoktaNo	Y	X
C1	447280.615	4564887.354
C2	447291.055	4564883.457
C3	447296.066	4564872.043
C4	447295.231	4564860.768
C5	447287.993	4564852.138
C6	447273.656	4564852.695
C7	447263.330	4564860.264
C8	447260.433	4564866.335
C9	447260.432	4564876.497
C10	447268.366	4564885.266

E.K.V.K Kurulunun 24.01.2022

Tarih ve 8052 sayılı karar ekidir. 6 DERECELİK (UTM ED50 DATUMUNDA)(DÖNÜŞÜM)