

T.C.
KÜLTÜR VE TURİZM BAKANLIĞI
EDİRNE KÜLTÜR VARLIKLARINI
KORUMA BÖLGE KURULU
K A R A R

Toplantı Tarihi ve No : 25.01.2022-388
Karar Tarihi ve No : 25.01.2022-8081

Toplantı Yeri
EDİRNE

Kırklareli ili, Pınarhisar ilçesi, Beylik Mahallesi, 72 ada 4 parsel sayılı, Pınarhisar Belediyesi mülkiyetine kayıtlı, Edirne Kültür ve Tabiat Varlıklarını Koruma Bölge Kurulu'nun 10.07.1991 tarih ve 942 sayılı kararı ile 1. derece arkeolojik sit alanı olarak tescil edilen Haydarbaba Tümülüsü ve yine aynı Kurulun 11.09.1991 tarih ve 949 sayılı kararı ile 4A envanter numarası ile tescil edilen Haydarbaba Yatırı ve Mezarlığının, Pınarhisar uygulama imar planının revize edilmesi kapsamında tescilli alan sınırlarının belirlenmesi ve tescilinin revize edilmesine ilişkin uzmanın 25.01.2022 tarihli ve 1183210 sayılı raporu okundu, dosyası incelendi. Yapılan görüşmeler sonucunda;

Kırklareli ili, Pınarhisar ilçesi, Beylik Mahallesi, 72 ada 4 parsel sayılı, Pınarhisar Belediyesi mülkiyetine kayıtlı, Edirne Kültür ve Tabiat Varlıklarını Koruma Bölge Kurulu'nun 10.07.1991 tarih ve 942 sayılı kararı ile 1. derece arkeolojik sit alanı olarak tescil edilen Haydarbaba Tümülüsü ve yine aynı Kurulun 11.09.1991 tarih ve 949 sayılı kararı ile 4A envanter numarası ile tescil edilen Haydarbaba Yatırı ve Mezarlığının, Pınarhisar uygulama imar planının revize edilmesi kapsamında tescilli alan sınırlarının belirlenmesi ve tescilinin revize edilmesine ilişkin;

* Haydarbaba Yatırı ve Mezarlığı'nın, korunması gerekli kültür varlığı olarak tescilinin devamına ve tescil fişinin uygun olduğuna, 2863 sayılı Kanunun 18. maddesi ve ilgili yönetmeliğin 7. maddesi ile Koruma Yüksek Kurulu'nun 05.11.1999 tarihli ve 660 sayılı İlke Kararına istinaden koruma grubunun 2.grup olarak belirlenmesine, 2863 sayılı Kanunun 8. maddesine istinaden 72 ada 4 parsel sınırlarının koruma alanı olarak belirlenmesine, tescilli parsel sınırlarının korunması ve "tescilli yapı-tescilli parsel" olarak işlenerek imar planı değişikliğinin hazırlanmasına,

* Haydarbaba Tümülüsü'nün, 1/1000 ölçekli haritada belirlenen sınırları itibariyle 1. derece arkeolojik sit alanı olarak tescilinin devamına ve tescil fişinin uygun olduğuna, belirlenen sınırlar itibariyle 2863 sayılı Kanunun 17. maddesi gereğince koruma amaçlı imar planı hazırlanmasına ve Kurulumuza sunulmasına,

karar verildi.

ASLI GİBİDİR

AVRUPA KONSEYİ	KÜLTÜREL VARLIKLARI KORUMA ENVANTERİ	K.V.K.E.	ANIT	ENVANTER NO:
TÜRKİYE				
İL: KIRKLARELİ	İLÇE: PINARHİSAR	MAHALLE KÖY: BEYLİK MAHALLESİ	KORUMA DERECE:	1 2 3
SOKAK VE KAPI NO : Şadırvan Caddesi	KADASTRO: PAFTA: ADA: 72 PARSEL: 4		ANITSAL	X
ADI: Haydarbaba Yatırı ve Mezarlığı	YAPTIRAN:	YAPAN:	ÇEVRESEL	
YAPI NO:	YAPIM TARİHİ:	KİTABE:	MİMARİ ÇAĞI (ÜSLUP): Osmanlı	
			VAKFIYE:	

GENEL TANIMI:

Beylik mahallesinde Belediyesi mülkiyetinde olan "mezarlık" vasıflı taşınmazda Tümölüs alanı üzerinde Haydar Baba Yatırı mezar yapısı bulunmaktadır. Mezar yapısı mermer kaplamadır. Konut ve küçük sanayi imarlı alan içerisinde kalan taşınmazın tamamına yayılan yazılı ve yazısız taşlardan oluşan mezarlık alanı bulunmaktadır.

X	YI	TAŞIYICI YAPI	DIŞ YAPI	ÜST YAPI	İÇ YAPI	SÜSLEME ELEMANLARI	RUTUBET	A	YOK
	ORTA							B	İZİ VAR
	FENA							C	ÖNEMLİ

VAZİYET PLANI:



FOTOĞRAF :



GÖZLEMLER:

BÜGÜNKÜ SAHİBİ: PINARHİSAR BELEDİYESİ

BAKIMDAN SORUMLU OLMASI GEREKEN KURULUŞ: PINARHİSAR BELEDİYESİ

YAPILAN ONARIMLAR:

AYRINTILI TANIM:

Tümölüs alanı üzerinde yer alan Haydarbaba Yatırı demir parmaklık ile çevrilmiş ve mezar yapısı mermer kaplanmış. Mezarlık alanı kuzey-güney istikametinde olmak üzere alan içerisinde yürüyüş yolu bilgilendirme levhası ve giriş kapısı olmak üzere alanın geneline yayılan yazısız mezar taşları ile birlikte 2 adet Osmanlıca yazılı mezar taşı bulunmaktadır.

TEKNİK BİLGİLER	SU	ELEKTRİK	ISITMA	KANALİZASYON
	X	X	X	X

ORJİNAL KULLANIM:

Eski Mezarlık

BUGÜNKÜ KULLANIMI:

Kullanılmıyor

ÖNERİLEN KULLANIMI:

HAZIRLAYANLAR:

Mehtap GÖREN : Şehir Plancısı

Elif GÜZEL : Şehir Plancısı

Burcu KAYA TOPAÇOĞLU : Arkeolog

Hakan ERDEN : Harita Mühendisi

UYGUNDUR

Yusuf ŞAMİLOĞLU
Müdür

EKLER:	
RAPOR	X
FOTOĞRAF	X
RÖLÖVE PROJESİ	
RESTORASYON PROJESİ	
HARİTA	X
KROKİ	X
KİTABE	
VAKFIYE	

KONTROL EDEN:



Yusuf ŞAMİLOĞLU: Müdür

KURUL ONAYI NO. :

REVİZYON

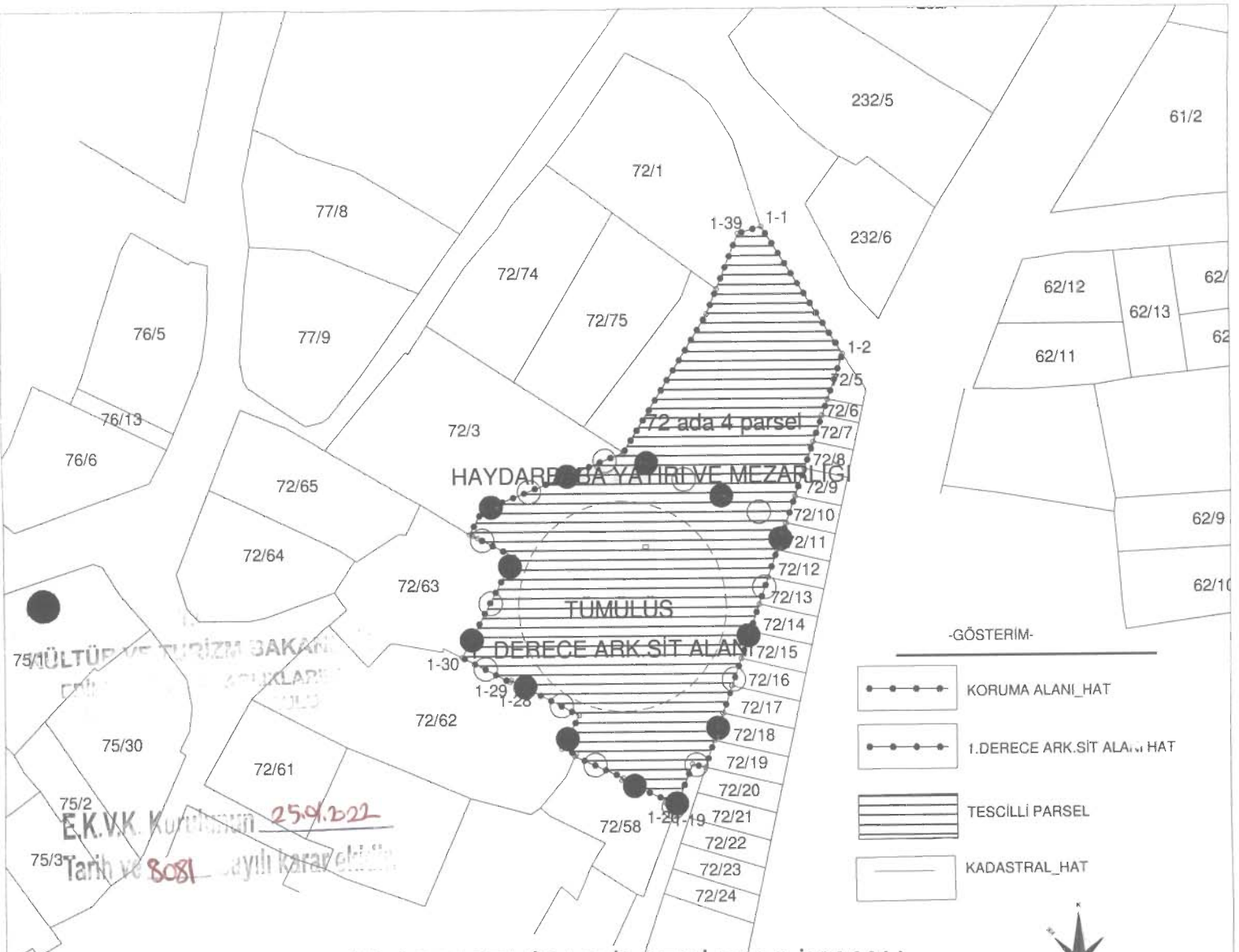
KURUL KARARLARI

E.K.V.T.K.K 11.09.1991 ve 949 sayılı karar

AVRUPA KONSEYİ		KÜLTÜREL VARLIKLARI KORUMA ENVANTERİ K.V.K.E.		SİT	ENVANTER NO :
TÜRKİYE		KÜLTÜR VARLIKLARI VE MÜZELER GENEL MÜDÜRLÜĞÜ			HARİTANO:
İLİ: KIRKLARELİ	İLÇESİ : PINARHISAR	MAHALLE KÖY: BEYLİK	KADASTRO: PAFTA: ADA:72	PARSEL:4	
ADI: HAYDARBABA TÖMÜLÜSÜ 1. DERECE ARK.SİT ALANI			DÖNEMİ: Erken Demir çağı-M.S. 3.yy.		
GENEL TANIMI: Tömölösler yığma tepeler şeklinde oluşturulmuş anıt mezar tepeleridir. Türkiye'deki Tömölös tipi gömünün en yaygın olduğu yerlerden birisi Trakya'dır. En çok bilinen biçim, konik olmak üzere, küre, yarım küre, biçimsiz tümsekler gibi çeşitli tipleri bulunmaktadır. Tömölösler mezar tipine göre; platformlular, çukurlular, mezar odalılar, lahitliler ve basit mezar olmak üzere beş ayrı grupta incelenebilir. Nadiren tek, çoğunlukla gruplar halinde bulunurlar. Edirne Kültür ve Tabiat Varlıklarını Koruma Kurulu'nun 10.07.1991 tarihli ve 942 sayılı karar ekinde, Pınarhisar İlçesinde yer alan tömölös yaklaşık 20 metre yüksekliğinde 80 metre çapında, sanayi sitesi içerisinde olduğu, yeni konutlar şimdiki tehlikeler olarak belirtilmiş, imar paftasında sınır taraması yapılmıştır. Haydarbaba Yatırı ve Mezarlığı içerisinde kalan Tömölös Alanı, 10 metre yüksekliğinde ve 30 metre çapında olmak üzere, yeniden sınırlanarak, tömölös alanı 1.derece arkeolojik sit alanı sınırları belirlenmiştir.					
ŞİMDİKİ TEHLİKELER:					
ŞİMDİKİ DURUMU: I. Derece Arkeolojik Sit Alanı					
SİT POTANSİYELİ: I. Derece Arkeolojik Sit Alanı			KORUMA DERECESİ: I. Derece Arkeolojik Sit Alanı		
ŞİMDİKİ KORUMA: I. Derece Arkeolojik Sit Alanı					
ÖNERİLEN KORUMA: I. derece arkeolojik sit alanı olarak tescilin devamı gerekmektedir.					
GÖZLEMLER:					
VAZİYET PLANI 			FOTOĞRAFLAR 		
KOORDİNATLAR: HAZIRLAYANLAR: Mehtap GÖREN (Şehir Plancısı) Burcu KAYA TOPAÇOĞLU (Arkeolog) Elif GÜZEL (Şehir Plancısı) Hakan ERDEN (Harita Mühendisi)			FOTOĞRAF ÇEKİM TARİHİ: 15.11.2021 EKLER: RAPOR X FOTOĞRAF X HARİTA X KROKİ X		
YAYIN DİZİNİ			KONTROL EDEN: Yusuf ŞAMİLOĞLU (Müdür) KURUCU ONAYI: KURUL KARARLARI: E.K.V.T.K.B.K. 10.07.1991 tarihli ve 942 sayılı karar.		

E.K.V.K. Kurulunun 25.01.2022

tarih ve 8081 sayılı karar.



KIRKLARELİ İLİ PINARHİSAR İLÇESİ BEYLİK MAH.

UYGUNDUR

TESCİLLİ 72 ADA 4 PARSEL VE KORUMA ALANI

HAYDARBABA TUMULÜSÜ 1. DERECE ARK. SİT ALANI

KORUMA ALANI KOORDİNATLAR

1. DERECE ARK. SİT ALANI KOORDİNATLAR

NoktaNo	Y	X
1-1	543625.752	4610019.994
1-2	543640.107	4609997.347
1-3	543637.338	4609989.243
1-4	543636.352	4609986.359
1-5	543634.736	4609981.631
1-6	543633.110	4609976.853
1-7	543631.415	4609971.884
1-8	543629.774	4609967.094
1-9	543628.144	4609962.308
1-10	543626.508	4609957.520
1-11	543624.872	4609952.732
1-12	543623.236	4609947.944
1-13	543621.600	4609943.145
1-14	543619.955	4609938.347
1-15	543618.319	4609933.549
1-16	543616.663	4609928.701
1-17	543615.047	4609923.953
1-18	543612.714	4609924.501
1-19	543609.624	4609916.706
1-20	543607.920	4609917.507
1-21	543606.217	4609918.079
1-22	543599.978	4609921.767
1-23	543600.225	4609922.198
1-24	543591.556	4609926.065
1-25	543591.753	4609926.526
	543589.248	4609927.433

(UTM ITRF96 DATUM 3 DERECELİK)

NoktaNo	Y	X
1-27	543592.389	4609933.329
1-28	543580.226	4609939.597
1-29	543580.038	4609939.246
1-30	543571.485	4609943.693
1-31	543580.876	4609961.430
1-32	543574.429	4609964.728
1-33	543573.527	4609965.163
1-34	543572.985	4609965.420
1-35	543575.304	4609969.762
1-36	543600.693	4609979.939
1-37	543615.849	4610004.535
1-38	543617.647	4610008.994
1-39	543621.598	4610018.783

NoktaNo	Y	X
1-8	543629.774	4609967.094
1-9	543628.144	4609962.308
1-10	543626.508	4609957.520
1-11	543624.872	4609952.732
1-12	543623.236	4609947.944
1-13	543621.600	4609943.145
1-14	543619.955	4609938.347
1-15	543618.319	4609933.549
1-16	543616.663	4609928.701
1-17	543615.047	4609923.953
1-18	543612.714	4609924.501
1-19	543609.624	4609916.706
1-20	543607.920	4609917.507
1-21	543606.217	4609918.079
1-22	543599.978	4609921.767
1-23	543600.225	4609922.198
1-24	543591.556	4609926.065
1-25	543591.753	4609926.526
1-26	543589.248	4609927.433
1-27	543592.389	4609933.329
1-28	543580.226	4609939.597
1-29	543580.038	4609939.246
1-30	543571.485	4609943.693
1-31	543580.876	4609961.430
1-32	543574.429	4609964.728
1-33	543573.527	4609965.163
1-34	543572.985	4609965.420
1-35	543575.304	4609969.762
1-36	543600.693	4609979.939

(UTM ITRF96 DATUM 3 DERECELİK)

Yusuf ŞAMİLOĞLU
Müdür

Handwritten signatures and notes at the bottom of the page.