



T.C.

KÜLTÜR VE TURİZM BAKANLIĞI
İZMİR 2 NUMARALI KÜLTÜR VARLIKLARINI
KORUMA BÖLGE KURULU
KARAR

TOPLANTI TARİHİ VE NO : 20.01.2022 -598

45.15/55

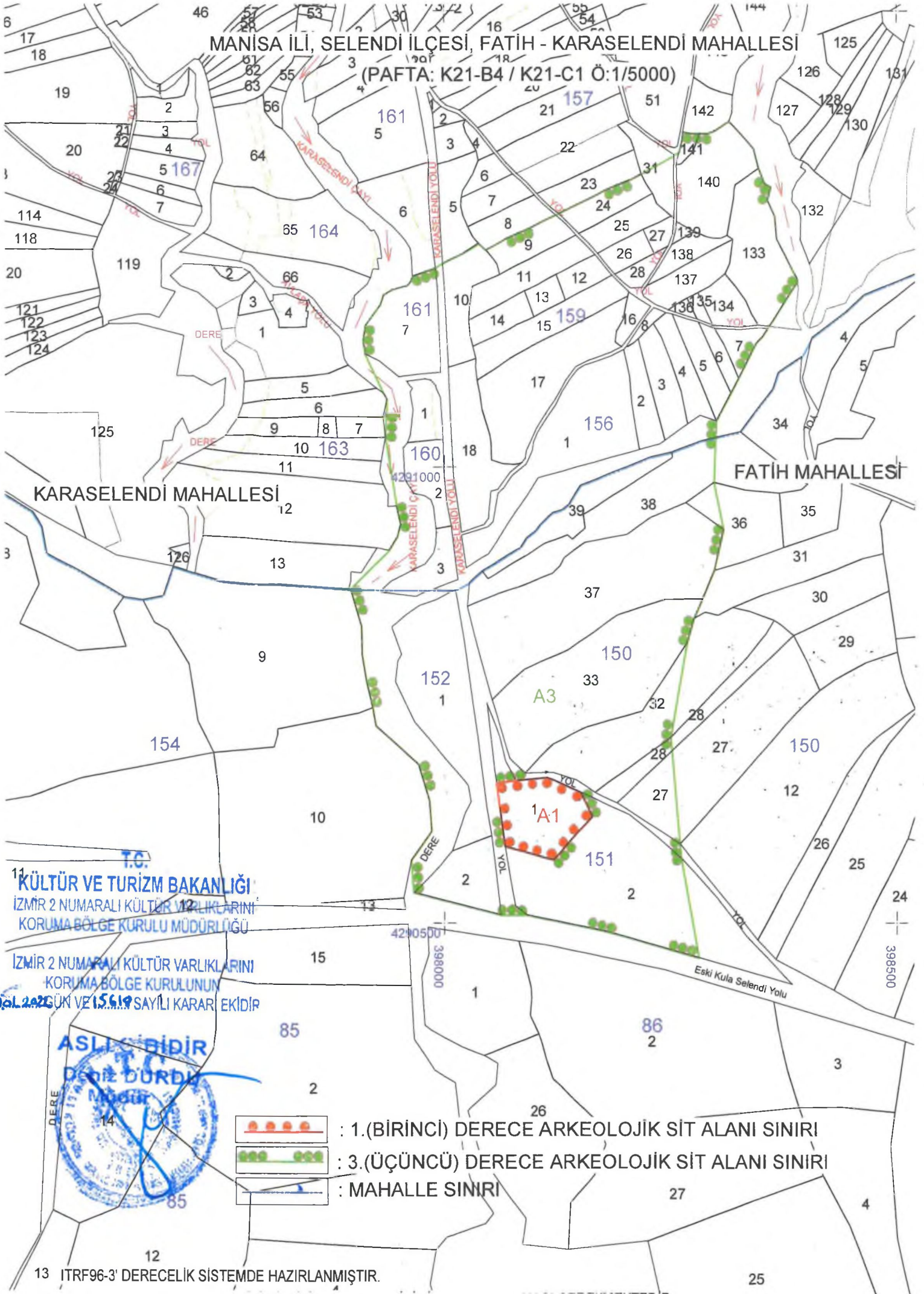
KARAR TARİHİ VE NO : 20.01.2022-15618

Toplantı Yeri
İZMİR

Manisa İli, Selendi İlçesi, Karaselendi ve Fatih Mahallelerinde yer alan alana ilişkin İzmir 2 Numaralı Kültür Varlıklarını Koruma Bölge Kurulu Müdürlüğünün 03.09.2021 tarihli ve 1680819 sayılı yazısı ile iletilmesi istenilen Kurum görüşleri ve konuya ilişkin olarak Kurul Müdürlüğü uzmanlarınca hazırlanan ve Müdürlük evrakında 20.01.2022 tarihli ve 1175779 sayı ile kayıtlı rapor okundu, ekleri ve işlem dosyası incelendi, yapılan görüşmeler sonunda;

Manisa İli, Selendi İlçesi, Karaselendi ve Fatih Mahallelerinde bulunan alanın, kararımız eki 1/5000 ölçekli kadastral pafta üzerinde işaretlendiği şekli ile 1. (birinci) ve 3. (üçüncü) Derece Arkeolojik Sit olarak tescil edilmesine, ekli tescil fişinin uygun olduğuna karar verildi.




MANİSA İLİ, SELENDİ İLÇESİ, FATİH - KARASELENDİ MAHALLESİ
(PAFTA: K21-B4 / K21-C1 Ö:1/5000)



T.C.
KÜLTÜR VE TURİZM BAKANLIĞI
İZMİR 2 NUMARALI KÜLTÜR VARLIKLARINI
KORUMA BÖLGE KURULU MÜDÜRLÜĞÜ

İZMİR 2 NUMARALI KÜLTÜR VARLIKLARINI
KORUMA BÖLGE KURULUNUN
15.01.2020 GÜN VE 155619 SAYILI KARARI EKİDİR

ASLIĞI BİRDİR
Deniz BURDU
Müdür

-  : 1.(BİRİNCİ) DERECE ARKEOLOJİK SİT ALANI SINIRI
-  : 3.(ÜÇÜNCÜ) DERECE ARKEOLOJİK SİT ALANI SINIRI
-  : MAHALLE SINIRI

T Ü R K İ Y E	K Ü L T Ü R V A R L I K L A R I V E M Ü Z E L E R G E N E L M Ü D Ü R L Ü Ğ Ü	S İ İ	HARİTA NO		
İLİ: MANISA	İLÇESİ: SELENDİ	MAHALLE - KÖY VEYA MEVKİİ: KARASELENDİ -FATİH	KADASTRO PAFTA:	ADA:	PARSEL:
ADI: 1.(birinci) ve 3.(üçüncü) Derece Arkeolojik Sit					

GENEL TANIM: Alan, Manisa İli, Selendi İlçesi, Fatih ve Karaselendi Mahallesi sınırlarında eğimli alanda konumlanmıştır.

ŞİMDİKİ TEHLİKELER: Tarımsal Faaliyetler

ŞİMDİKİ DURUM: Korunmasız

SİT POTANSİYELİ: 1.(birinci) ve 3.(üçüncü) Derece Arkeolojik Sit

ŞİMDİKİ KORUMA:

ÖNERİLEN KORUMA: 1.(birinci) ve 3.(üçüncü) Derece Arkeolojik Sit

YAYIN DİZİSİ:-

GÖZLEMLER: . Alanda Müze uzman raporunda, genişliği 3x2 metre derinliğinin 2 metre olduğu ifade edilen kaçak kazı çukurunda 50 cm genişliğinde 40 cm yüksekliğinde ve 1,5 metre uzunluğunda mozaikli bir alan tespit edildiği ifade edilmektedir. Mozaikli alanın sınırlarının tam olarak tespitinin yapılabilmesi için alanda kurtarma kazısı yapılması gerekmektedir. Yapıların duvar ve taban döşemesinde kullanılan mozaiklerin, küp biçimli parçaların sıva üzerine yapıştırılması tekniğinin ise Roma Döneminde kullanılmaya başlandığı bilinmektedir. Mozaikli alan çevresinde yapılan incelemelerde ise çoğunlukla Roma Dönemine tarihlenen seramik kalıntılarının bulunduğu gözlemlenmiştir. Çoğunlukla orta yoğunlukta bulunan seramik kalıntılarının bazı taşınmazlar üzerinde ise yoğunluğunun daha da arttığı tespit edilmiştir. Alanın tarım arazisi olarak kullanım görmesi nedeniyle kalıntılarda tahribatın arttığı gözlemlenmiştir. Kaynaklarda Karaselendi bölgesinde yeni bulunan ve Bergama Krallığı zamanında yazılmış bir kitabede ilçenin isminin MOXEION olarak geçtiği ifade edilmektedir. Karaselendi Mahallesinde, Roma dönemine ait olan bazı mimari kalıntıların, çevrede yeni yapılarda kullanılmış olduğu gözlemlenmiştir.

HAZIRLAYANLAR 19.01.2022
Meltem DOĞAN ŞİMŞEK Arkeolog İMZA
Berrin Gökçen YILDIRIM Şehir Plancısı İMZA

KONTROL EDEN
Deniz DURDU
Müdür
İMZA

REVİZYON
KORUMA KURULU ONAYI

HARİTA- FOTOĞRAFLAR:

