

T.C.
KÜLTÜR VE TURİZM BAKANLIĞI
Erzurum Kültür Varlıklarını Koruma Bölge Kurulu

KARAR

Toplantı Tarihi ve No : 28.01.2022-264
Karar Tarihi ve No : 28.01.2022-5062

Toplantı Yeri: ERZURUM

Bayburt İli, Merkez, Kıratlı Köyü, 110 ada, 54 parsel sınırları içinde, özel mülkiyette kayıtlı olan, herhangi bir sit alanı içerisinde bulunmayan ve korunması gerekli taşınmaz kültür varlığı olarak tescil kaydı olmayan Zigala Kayası Yerleşim Alanının tescil edilmesine ilişkin, Bayburt Valiliği, İl Kültür ve Turizm Müdürlüğü'nün 01.10.2021 gün ve 1770046 sayılı yazısı ile ekleri ve Erzurum Kültür Varlıklarını Koruma Bölge Kurulu Müdürlüğü'nün 25.01.2022 tarihli ve 1189560 sayılı uzman raporu, 2863 sayılı Kanunun 7. maddesi gereği ilgili Kurumlardan talep edilen kurum görüşleri okundu, dosyası ve ekleri incelendi. Yapılan incelemeler ve görüşmeler sonucunda;

Bayburt İli, Merkez, Kıratlı Köyü, 110 ada, 54 parsel sınırları içinde, özel mülkiyette kayıtlı olan, herhangi bir sit alanı içerisinde bulunmayan ve korunması gerekli taşınmaz kültür varlığı olarak tescil kaydı olmayan Zigala Kayası Yerleşim Alanının 2863 sayılı Kanunun 6. Maddesi kapsamına giren özellikleri taşıması nedeniyle I. derece arkeolojik sit olarak tescil edilmesine, bu doğrultuda hazırlanan ve kararımız eki 1/5000 ölçekli kroki ile sit fişinin uygun olduğuna, I. derece arkeolojik sit olarak tescil edilen alanın fen klasörü ve tapu kütüğü beyanlar hanesine **"bir kısmı I. derece arkeolojik sit alanıdır"** şerhinin ilgili Tapu ve Kadastro Müdürlüklerince 13.03.2012 tarih ve 28232 sayılı Resmi Gazetede yayımlanarak yürürlüğe giren "Korunması Gerekli Taşınmaz Kültür Varlıklarının ve Sitlerin Tespit ve Tescili Hakkında Yönetmelik" gereği verilmesine ve işlem sonucuna ilişkin bilgi ve belgelerin Kurul Müdürlüğü'ne iletilmesine; I.derece arkeolojik sit alanının koruma esasları ve kullanma koşullarının Kültür ve Tabiat Varlıklarını Koruma Yüksek Kurulu'nun 05.11.1999 gün ve 658 sayılı ilke kararının 1. maddesinde olduğu şekliyle belirlenmesine; alanda kaçak kazı yapanlar hakkında 2863 sayılı Kültür ve Tabiat Varlıklarını Koruma Kanunu'nun 74. Maddesi uyarınca yasal soruşturma açılmasına ve adli makamların uygun görüşü alındıktan sonra ilgili Müze Müdürlüğü denetiminde kapatılmasına karar verildi.


ASLI GİBİDİR
Güven YAVUZ
Koruma Bölge Kurulu Müdürü

BAŞKAN
Prof. Dr. Hüseyin YURTTAŞ
(İmza)

BAŞKAN YARDIMCISI
Prof. Dr. Ali Yalçın TAVUKÇU
(Bulunmadı)

ÜYE
Doç. Dr. Muhammet ARSLAN
(İmza)

ÜYE
Dr. Erman AKSOY
(İmza)

ÜYE
Dr. Semih YILMAZ
(İmza)

ÜYE
Rahime KARAOĞLU MURAT
(İmza)

ÜYE

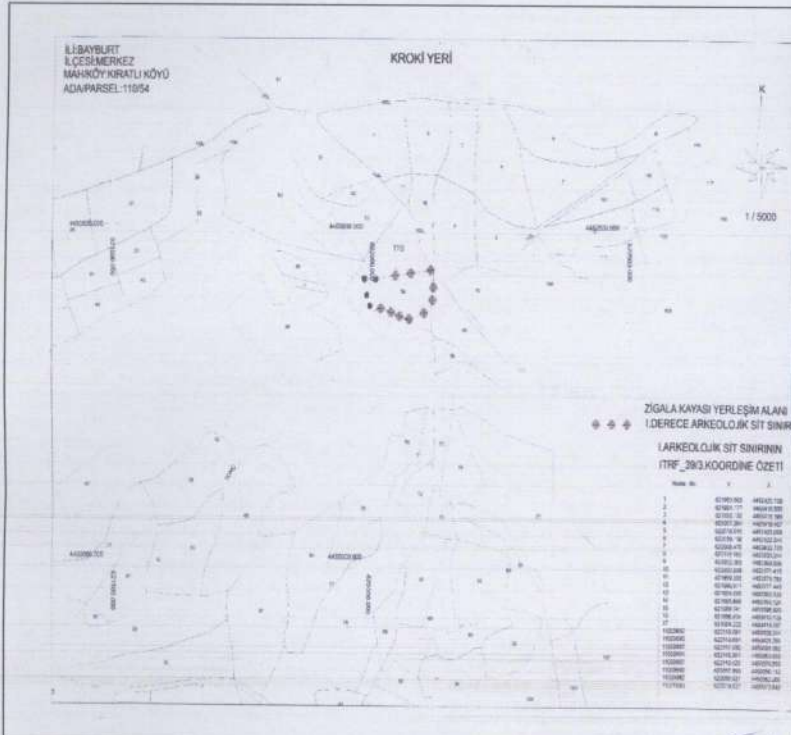
TEMSİLCİ ÜYE
Bayburt Valilik Temsilcisi
(Bulunmadı)

TEMSİLCİ ÜYE
Demet ERYILMAZ
Bayburt Müze Müdürü V.
(İmza)

TEMSİLCİ ÜYE

TEMSİLCİ ÜYE

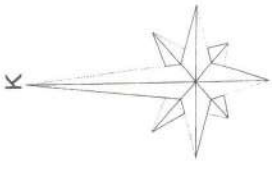
AVRUPA KONSEYİ	DOĞAL VE KÜLTÜREL VARLIKLARI KORUMA ENVANTERİ D.K.V.K.E	SiT	ENVANTER NO:
TÜRKİYE	KÜLTÜR VARLIKLARI VE MÜZELER GENEL MÜDÜRLÜĞÜ		HARİTA NO:
İLİ: BAYBURT	İLÇESİ: MERKEZ	MAHALLE KÖY VEYA MEVKİİ: KIRATLI	KADASTRO PAFTA : ADA:110 PARSEL:54
ADI: ZİGALA KAYASI YERLEŞİMİ:			
<p>GENEL TANIM: Bayburt İli, Merkez, Kıratlı Köyü, 110 ada, 54 parsel sınırları içinde bulunmakta olup, özel mülkiyette kayıtlıdır. Söz konusu yerleşim alanı, Aşağı Kıratlı Köyü'nün güneyinde, Yukarı Kıratlı Köyü'nün ise batısına konumlandırılmıştır. Köy yerleşkesi dışında kalan yerleşim alanı, Zigala Kayası Tepesi ile ova arasında bulunmaktadır. Düz yerleşim alanı özelliği göstermekle birlikte tarla niteliğinde olup günümüz itibarıyla de tarla olarak işlevini sürdürmektedir. Yerleşim alanında yüzeyde yapılan incelemede, yoğun miktarda sırlı ve sırlı ve sırsız, ince ve kalın cidarlı, bezemeleri geometrik ve bitkisel farklılıklar gösteren farklı formlarda seramiklere rastlanmıştır. Tüm bu özelliklere bakılarak yerleşimin Orta Çağ ve Yakın Döneme ait olabileceği kanaati oluşmuştur. Farklı büyüklüklerde ve birkaç yerde kaçak kazı çukurlarına rastlanmıştır. Farklı formlarda ve nitelik barındırmayan kaya blokları göze çarpmaktadır.</p>			
ŞİMDİKİ TEHLİKELER : KAÇAK KAZILAR			
ŞİMDİKİ DURUM :			
SİT POTANSİYELİ : I.Derece Arkeolojik Sit potansiyeli mevcuttur.		KORUMA DERECESİ	
ŞİMDİKİ KORUMA : Korumasız.		HAZIRLAYANLAR: 25/01/ 2022	
		Sibel EROĞLU Sanat Tarihçi	Nilüfer PARLKI Arkeolog
ÖNERİLEN KORUMA : I. derece arkeolojik sit		KONTROL EDEN:	
		<p>Güven YAYUZ Bölge Kurulu Müdürü</p> 	
YAYIN DİZİNİ :		ERZURUM K.V.K.İ.K. nun 28.01.2022 gün ve 5062 sayılı kararı ile I.Derece Arkeolojik Sit olarak tescil edilmiştir.	
GÖZLEMLER:		REVİZYON :	



ERH BKJH U.A

KROKİ YERİ

İLİ: BAYBURT
İLÇESİ: MERKEZ
MAH/KÖY: KIRATLI KÖYÜ
ADA/PARSEL: 110/54

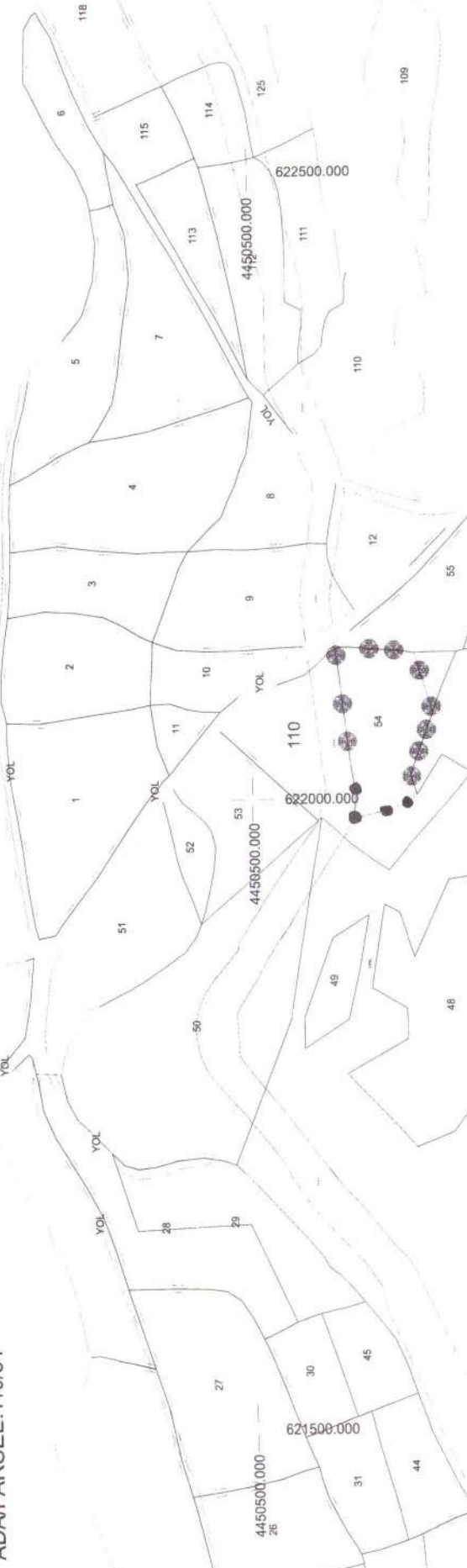


1 / 5000

116

117

118



ZİGALA KAYASI YERLEŞİM ALANI I.DERECE ARKEOLOJİK SİT SINIRI



I.ARKEOLOJİK SİT SINIRININ İTRF_39/3.KOORDİNE ÖZETİ

Nokta No	Y	X
1	621983.903	4450420.728
2	621991.177	4450418.830
3	621995.152	4450418.390
4	622007.264	4450418.457
5	622016.910	4450420.069
6	622030.136	4450422.244
7	622098.470	4450430.720
8	622118.160	4450433.244
9	622002.393	4450369.595
10	622000.309	4450371.415
11	621999.202	4450373.753
12	621996.877	4450377.446
13	621994.045	4450383.539
14	621990.866	4450393.124
15	621989.261	4450398.929
16	621986.434	4450410.136
17	621984.222	4450419.987
11000892	622119.681	4450429.344
11000893	622119.681	4450421.381
11000897	622117.986	4450401.982
11000901	622116.601	4450383.685
11000907	622115.022	4450370.893
11000960	622067.863	4450356.142
11000982	622050.921	4450362.260
11001003	622019.037	4450373.849

ERZURUM KÜLTÜR VARLIKLARINI KORUMA
BÖLGE KURULUNUN 28.01.2022
CÜN VE 5062 SAYILI KARAR EKİDİR

