

T.C.
KÜLTÜR VE TURİZM BAKANLIĞI
Erzurum Kültür Varlıklarını Koruma Bölge Kurulu

KARAR

Toplantı Tarihi ve No : 21.02.2022 - 265
Karar Tarihi ve No : 21.02.2022 - 5109

Toplantı Yeri: ERZURUM

Erzurum İli, Aziziye İlçesi, Kuzuluk Mahallesi, 110 ada, 15 parselde kayıtlı bulunan, herhangi bir sit içerisinde bulunmayan, özel mülkiyete ait ve Erzurum İli, Aziziye İlçesi, Kuzuluk Mahallesi, 110 ada, 53 parselde kayıtlı bulunan, herhangi bir sit içerisinde bulunmayan, kamu orta malına ait taşınmazlar üzerinde bulunan ve yörede kale olarak bilinen alanın incelenmesi talebine ilişkin Kültür Varlıkları ve Müzeler Genel Müdürlüğünün 10.08.2021 tarih ve E.1603348 sayılı yazısı ve ekli Burhan ARSLAN'ın 31.07.2021 tarihli e-posta başvurusu, Erzurum Kültür Varlıklarını Koruma Bölge Kurulu Müdürlüğü'nün 14.02.2022 tarih ve 2022/1217997 sayılı uzman raporu, 2863 sayılı Kanunun 7. maddesi gereği ilgili Kurumlardan talep edilen Kurum görüşleri okundu, dosyası ve ekleri incelendi. Yapılan görüşmeler ve incelemeler sonucunda;

Erzurum İli, Aziziye İlçesi, Kuzuluk Mahallesi, 110 ada, 15 parselde kayıtlı bulunan, herhangi bir sit içerisinde bulunmayan, özel mülkiyete ait ve Erzurum İli, Aziziye İlçesi, Kuzuluk Mahallesi, 110 ada, 53 parselde kayıtlı bulunan, herhangi bir sit içerisinde bulunmayan, kamu orta malına ait taşınmazlar üzerinde bulunan kalenin 2863 sayılı Kanunun 6. maddesi kapsamına giren özellikleri taşıması nedeniyle korunması gerekli taşınmaz kültür varlığı olarak tescil edilmesine, yapı grubunun "I. Grup", korunma alanının ise karar eki 1\5000 ölçekli krokide işaretlendiği şekliyle belirlenmesine, korunması gerekli taşınmaz kültür varlığı olarak tescil edilen alanın fen klasörü ve tapu kütüğü beyanlar hanesine "**I. Grup Korunması Gerekli Taşınmaz Kültür Varlığıdır**" ve korunma alanında kalan kadastro bilgileri belirtilen taşınmazın pafta, fen klasörü ve tapu kütüğü beyanlar hanesine ise "**Korunma Alanıdır**" şerhinin ilgili Tapu ve Kadastro Müdürlüklerince 13.03.2012 tarih ve 28232 sayılı Resmi Gazetede yayımlanarak yürürlüğe giren "Korunması Gerekli Taşınmaz Kültür Varlıklarının ve Sitlerin Tespit ve Tescili Hakkında Yönetmelik" gereği verilmesine ve işlem sonucuna ilişkin bilgi ve belgelerin Erzurum Kültür Varlıklarını Koruma Bölge Kurulu Müdürlüğü'ne iletilmesine, alanda kaçak kazı yapanlar hakkında 2863 sayılı Kültür ve Tabiat Varlıklarını Koruma Kanunu'nun 74. Maddesi uyarınca yasal soruşturma açılmasına ve adli makamların uygun görüşü alındıktan sonra ilgili Müze Müdürlüğü denetiminde kapatılmasına karar verildi.



Koruma Bölge Kurulu Müdürü

BAŞKAN

Prof. Dr. Hüseyin YURTTAŞ
(İmza)

BAŞKAN YARDIMCISI

Prof. Dr. Ali Yalçın TAVUKÇU
(İmza)

ÜYE

Doç. Dr. Muhammet ARSLAN
(İmza)

ÜYE

Dr. Erman AKSOY
(Bulunmadı)

ÜYE

Dr. Semih YILMAZ
(İmza)

ÜYE

Rahime KARAOĞLU MURAT
(İmza)

ÜYE

TEMSİLCİ ÜYE

Levent GÜVEN
Erzurum Büyükşehir
Belediye Temsilcisi
(İmza)

TEMSİLCİ ÜYE

Ömer Faruk TÖREMEN
Aziziye Belediye
Temsilcisi
(İmza)

TEMSİLCİ ÜYE


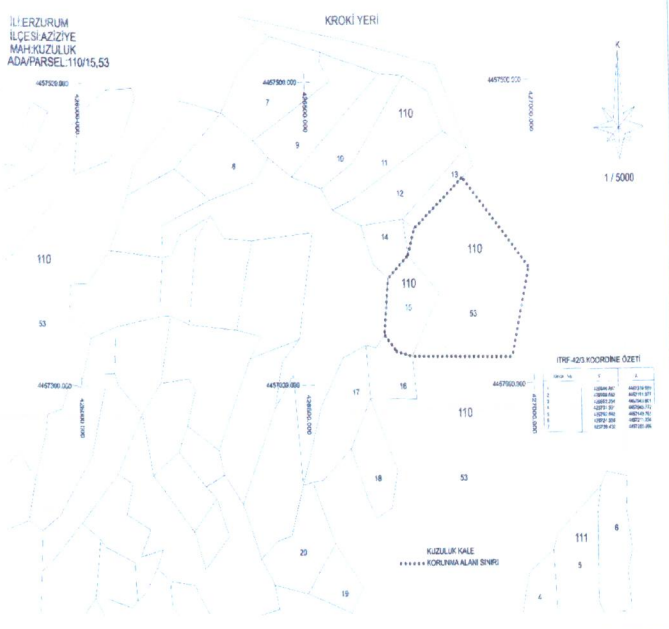
TEMSİLCİ ÜYE

AVRUPA KONSEYİ TÜRKİYE	DOĞAL VE KÜLTÜREL VARLIKLARI KORUMA ENVANTERİ	D.K.V.K.E.	ANIT	ENVANTER NO :-
	KÜLTÜR VARLIKLARI VE MÜZELER GENEL MÜDÜRLÜĞÜ			HARİTA NO :-

İLİ: ERZURUM	İLÇESİ: AZİZİYE	MAHALLE VE KÖY: KUZULUK	KORUMA DERECESESİ	ANITSAL	X	2	3
SOKAK VE KAPI NO: -	KADASTRO PAFTA; ADA: 110 PARSEL: 15-53		ÇEVRESEL	1	2	3	
ADI: KUZULUK KALESİ	YAPTIRAN: -	YAPAN: -	MİMARİ ÇAĞI:				
	YAPIM TARİHİ: -	KİTABE: -	VAKFIYE:				

GENEL TANIM: Erzurum İli, Aziziye, Kuzuluk Mahallesi sınırları içinde 110 ada 15 ve 53 parsellerde yer almaktadır.

KORUMA DURUMU	A	İYİ	TAŞIYICI	A	DIŞ YAPI	A	ÜST YAPI	A	İÇYAPI	A	SÜSLEME ELEMENLARI	A	RUTUBET	A	YOK İZİ VAR ÖNEMLİ		
	B			B				B				B				B	
	C	ORTA FENA		C				C		X		C				C	



GÖZLEMLER: Kale'nin içerisinde ve çevresinde birçok kaçak kazı çukurunun olduğu gözlemlenmektedir. Alan kaçak kazılarla sürekli tahrip edilmektedir.

BUGÜNKÜ SAHİBİ:	BAKIMDAN SORUMLU OLAN :	TEKNİK BİLGİLER	Su	Elektrik	Isıtma	Kanalizasyon
-----------------	-------------------------	-----------------	----	----------	--------	--------------

YAPILAN ONARIMLAR :	ORJİNAL KULLANIMI: KALE
---------------------	-------------------------

AYRINTILI TANIM:	BUGÜNKÜ KULLANIMI: -
-------------------------	----------------------

Erzurum İli, Aziziye İlçesi, Kuzuluk Mahallesi 110 ada 15 ve 53 parsellerde yer alan Kale; Kabak-tepe Köyünün yaklaşık olarak 5 km. kuzeybatısında yer almaktadır. Çevreye hakim yüksek bir düzlük üzerine inşa edilmiştir. Yüksek tepenin üst kısmında moloz taş malzeme ile harç kullanılarak yapıldığı anlaşılan işçilikli sur duvar kalıntıları tespit edilmiştir. Savunma duvarları büyük oranda temel seviyesine kadar tahrip olmuştur.

Kalenin güneyi ve doğusundaki surlar duvarları oldukça belirgindir. Kuzey ve batı yamacındaki sur duvarları yıkılmış olup aşırı tahribattan dolayı tespit edilememiştir. Yerleşme içerisinde 2 adet mimari yapıları belli dikdörtgen odalar tespit edilmiştir. Yapılan incelemeler sonucunda çok fazla seramik buluntusuna rastlanılmıştır. Elde edilen seramik verileri ağırlıklı olarak Orta Çağ Dönemine tarihleyebileceğimiz amorf-profil veren, kırmızı renk hamurlu seramik parçalarını yansıtmaktadır. Kalenin kuzey ve güney kesimlerinde çok fazla kaçak kazı çukurları tespit edilmiştir.

ÖNERİLEN KULLANIMI:	KALE
---------------------	------

HAZIRLAYANLAR:	18.02.2022
----------------	------------

Özlem ALKAN	Arkeolog	<i>[Signature]</i>
Nilüfer PARLITI	Arkeolog	<i>[Signature]</i>

KONTROL EDEN:	Güven YAVUZ Koruma Bölge Kurulu Müdürü
---------------	---

KURUL ONAYI:	21/02/2022
--------------	------------

ERZURUM K.V.K.K.'nin 21.02.2022 gün ve 5109 sayılı kararı ile tescil edilmiştir.



YAYIN DİZİNİ:	EKLER
	RAPOR
	FOTOĞRAF
	RÖLÖVE PROJESİ
	RESTORASYON PROJESİ
	HARİTA
	KROKİ

REVİZYON	/ / 20...
----------	-----------

İL:ERZURUM
İLÇESİ:AZIZIYE
MAH:KUZULUK
ADA/PARSEL:110/15,53

KROKİ YERİ

4457500.000
426006.000

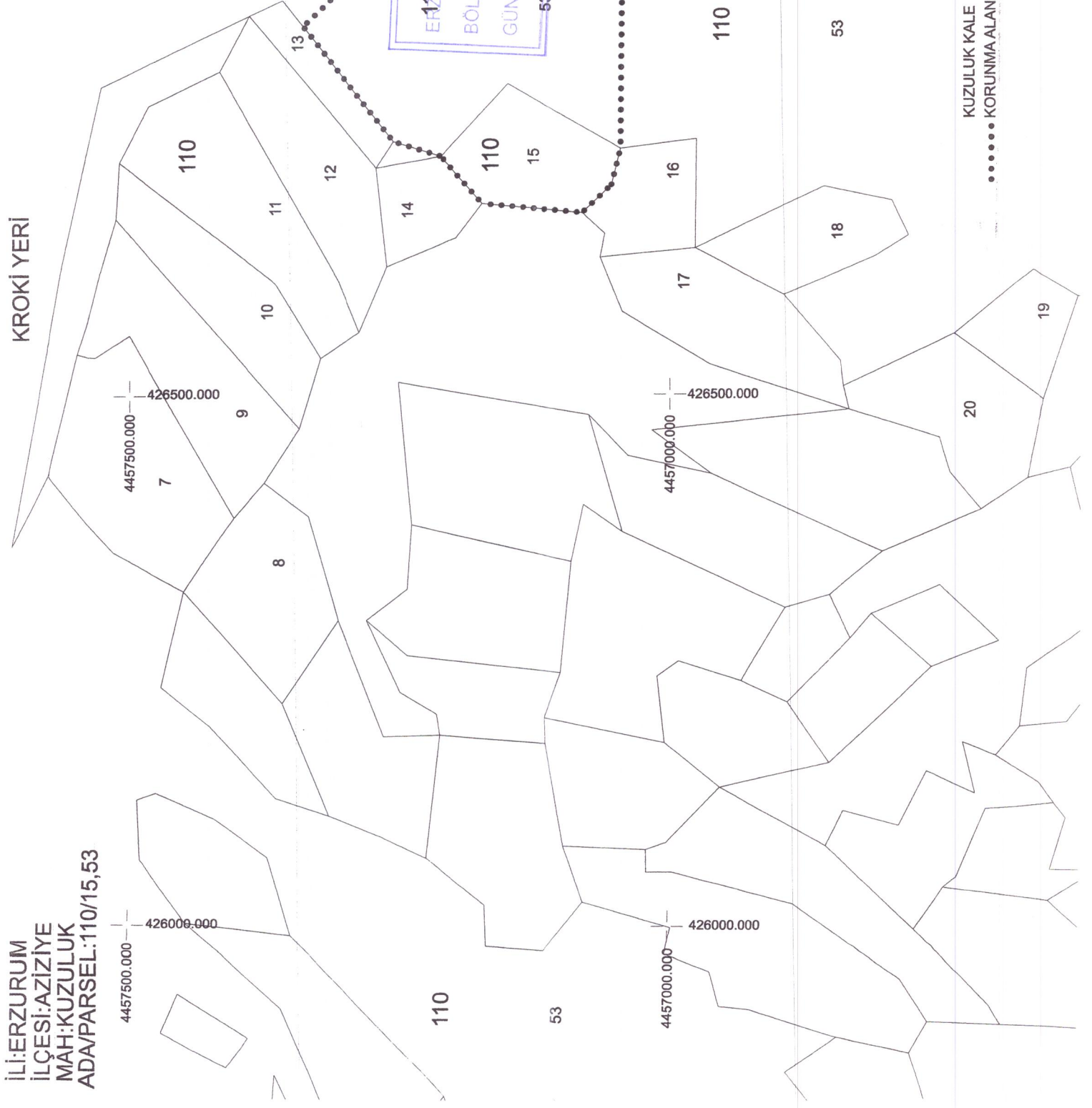
4457500.000
426500.000

4457500.000
427000.000

4457000.000
426000.000

4457000.000
426500.000

4457000.000
427000.000



ASLI GEBİDİR
Güven YAVUZ
Bölge Kuruluna Mütavviz

ERZURUM KÜLTÜR VARLIKLARINI KORUMA
BÖLGE KURULU'NUN 21.02.2022
GÜN VE 5109 SAYILI KARAR EKİDİR
53

ITRF-42/3.KOORDİNE ÖZETİ

Nokta No	Y	X
1	426846.867	4457339.980
2	426890.862	4457191.077
3	426852.354	4457043.801
4	426731.301	4457045.772
5	426792.562	4457149.763
6	426724.559	4457211.354
7	426738.432	4457255.909

KUZULUK KALE
KORUNMA ALANI SINIRI