

T.C.
KÜLTÜR VE TURİZM BAKANLIĞI
Erzurum Kültür Varlıklarını Koruma Bölge Kurulu

KARAR

Toplantı Tarihi ve No : 22.02.2022-266
Karar Tarihi ve No : 22.02.2022-5141

Toplantı Yeri: ERZURUM

Bingöl İli, Genç İlçesi, Sağöze Köyü tescil harici alanda yer alan, herhangi bir sit içerisinde bulunmayan ve tescil kaydı olmayan Kaya üstü resimlerinin olduğu alanın I. derece arkeolojik sit olarak tescil edilmesi talebine ilişkin, Bingöl Valiliği, İl Kültür ve Turizm Müdürlüğü'nün 01.06.2021 gün ve 1420234 sayılı yazısı ile ekleri ve Erzurum Kültür Varlıklarını Koruma Bölge Kurulu Müdürlüğü'nün 15.02.2022 tarihli ve 1222569 sayılı uzman raporu, 2863 sayılı Kanununun 7. maddesi gereği ilgili Kurumlardan talep edilen Kurum görüşleri okundu, dosyası ve ekleri incelendi. Yapılan incelemeler ve görüşmeler sonucunda;

Bingöl İli, Genç İlçesi, Sağöze Köyü tescil harici alanda yer alan, herhangi bir sit içerisinde yer almayan Kaya üstü resimlerinin olduğu alanın 2863 sayılı Kanununun 6. Maddesi kapsamına giren özellikleri taşıması nedeniyle I. derece arkeolojik sit olarak tescil edilmesine, bu doğrultuda hazırlanan ve kararımız eki kroki ile sit fişinin uygun olduğuna, I. derece arkeolojik sit olarak tescil edilen alanın bulunduğu alanın fen klasörü ve tapu kütüğü beyanlar hanesine "**I. Derece Arkeolojik Sit Alanıdır**" şerhinin ilgili Tapu ve Kadastro Müdürlüklerince 13.03.2012 tarih ve 28232 sayılı Resmi Gazetede yayımlanarak yürürlüğe giren "Korunması Gerekli Taşınmaz Kültür Varlıklarının ve Sitlerin Tespit ve Tescili Hakkında Yönetmelik" gereği verilmesine ve işlem sonucuna ilişkin bilgi belgelerin Kurul Müdürlüğüne iletilmesine;

I. derece arkeolojik sit alanının koruma esasları ve kullanma koşullarının Kültür ve Tabiat Varlıklarını Koruma Yüksek Kurulu'nun 05.11.1999 gün ve 658 sayılı ilke kararının 1. maddesinde olduğu şekliyle belirlenmesine karar verildi.


ASLI GİBİDİR
Güven YAVUZ
Koruma Bölge Kurulu Müdürü

BAŞKAN
Prof. Dr. Hüseyin YURTTAŞ
(İmza)

BAŞKAN YARDIMCISI
Prof. Dr. Ali Yalçın TAVUKÇU
(İmza)

ÜYE
Doç. Dr. Muhammet ARSLAN
(İmza)

ÜYE
Dr. Erman AKSOY
(Bulunmadı)

ÜYE
Dr. Semih YILMAZ
(İmza)

ÜYE
Rahime KARAOĞLU MURAT
(İmza)

ÜYE

TEMSİLCİ ÜYE
Bingöl Valilik Temsilcisi
(Bulunmadı)

TEMSİLCİ ÜYE
Mikail TOFUR
Elazığ Müze Müdürü V.
(İmza)

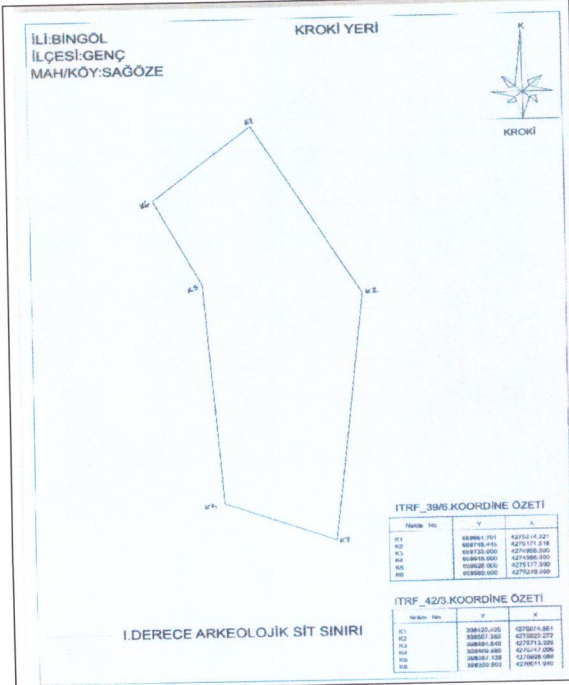
TEMSİLCİ ÜYE **TEMSİLCİ ÜYE**

AVRUPA KONSEYİ	DOĞAL VE KÜLTÜREL VARLIKLARI KORUMA ENVANTERİ D.K.V.K.E	SİT	ENVANTER NO:
TÜRKİYE	KÜLTÜR VARLIKLARI VE MÜZELER GENEL MÜDÜRLÜĞÜ		HARİTA NO:
İLİ: BİNGÖL	İLÇESİ: GENÇ	MAHALLE KÖY VEYA MEVKİİ: SAĞÖZE-SARIM HAVZASI	KADASTRO PAFTA : ADA: - PARSEL:

ADI: TARİHİ ALAN


GENEL TANIM: Bingöl İli, Genç İlçesi, Sağöze Köyü, Sarım Havzası Mıntıkasında yer alan; Sağöze Köyünün yaklaşık olarak 15-20 km. kuzeyinde yerleşim alanı dışında yer almaktadır. Söz konusu Kaya üstü resimlerinin olduğu alan çevreye hakim yüksek bir tepe üzerine konuşlanmaktadır. Sol tarafı dik ve kayalık bir arazi yapısına sağ tarafı ise yol boyunca bölgeye hakim titrek kavak ağaçlarını süslediği oldukça çeşitli bir floraya sahiptir. Alanda oldukça büyük kayaların üzerinde derin oyuklar halinde 1 metreyi geçecek ölçülerde haç motiflerine rastlanılmıştır. Blok kaya üzerinde birkaç tane geometrik şeklin içerisine haç figürünün primitif şekilde resmedildiği görülmüştür. Geometrik şekil olarak genellikle kare, dikdörtgen ve daire içerisine haç işaretinin kullanıldığı, resmediliş şekilleri itibariyle Paleolitik döneme özgü bir resimleme yaklaşımında dönemle bağdaşmayan daha çok Hıristiyanlıkla ilgili dini sembollerin kullanıldığı görülmüştür. Basitçe çizilmiş bu şekiller suyla temas ettiğinde daha net görülmekte ve kazıma tekniğinin kullanıldığı gözlemlenmektedir. Şekillerin resmedildiği kayanın en sağ köşesinde alfa, beta ve gamma gibi grek alfabesinde yer alan harflerin olduğunu ve alanı define amacıyla tahrip eden kişilerin kaya parçasının bu yüzeyini kırdıklarını ilgili dilekçe sahibi şifahi olarak söylemiş ve yüzey incelemesinde ayrıca kaya parçasının kırıldığı gözlemlenmiştir. Alanda iki ayrı kaya üzerinde geometrik şekillerin içerisine haç motifinin bezenildiği ve 1,5-2 metre ebatlarındaki birkaç kaya üzerine de derin yarıklar şeklinde büyük haç motiflerinin oyulduğu gözlemlenmiştir.

ŞİMDİKİ TEHLİKELER : Kaçak kazılar	
ŞİMDİKİ DURUM :	KORUMA DERECEŚİ
SİT POTANSİYELİ : I.Derece Arkeolojik Sit potansiyeli mevcuttur.	HAZIRLAYANLAR: 21 /02/ 2022
ŞİMDİKİ KORUMA : Korumasız.	Özlem ALKAN Arkeolog <i>(Signature)</i>
	Ahmet TOPRAK Müze Araştırmacısı <i>(Signature)</i>
	Berat ERDOĞAN Harita Mühendisi <i>(Signature)</i>
ÖNERİLEN KORUMA : I. Derece Arkeolojik Sit	KONTROL EDEN: Güven YAVUZ Bölge Kurulu Müdür <i>(Signature)</i>
YAYIN DİZİNİ :	ERZURUM K.V.K. Kararı 22.02.2022 gün ve 5141 sayılı kararı ile I.Derece Arkeolojik Sit olarak tescil edilmiştir.
GÖZLEMLER: Alanın tahrip edildiği gözlemlenmiştir.	REVİZYON : <i>(Signature)</i>



KROKİ YERİ

İLİ: BİNGÖL
İLÇESİ: GENÇ
MAH/KÖY: SAĞÖZE

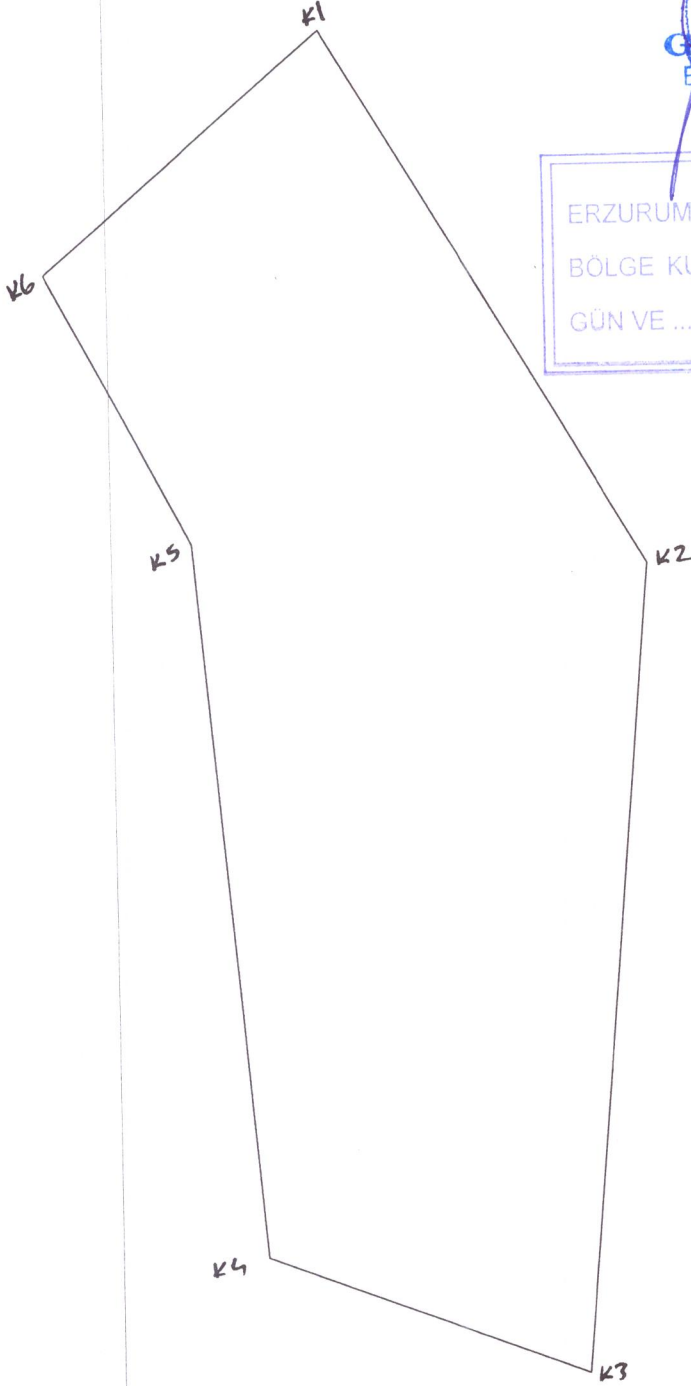


KROKİ

ASLI GEBİDİR

ERZURUM KÜLTÜR VARLIKLARINI KORUMA
BÖLGE KURULU

ERZURUM KÜLTÜR VARLIKLARINI KORUMA
BÖLGE KURULU'NUN ... 22.02.2022 ...
GÜN VE ... 5141 ... SAYILI KARAR EKİDİR



ITRF_39/6.KOORDİNE ÖZETİ

Nokta No	Y	X
K1	659661.791	4275314.321
K2	659748.445	4275171.518
K3	659733.000	4274955.000
K4	659648.000	4274986.000
K5	659628.000	4275177.000
K6	659589.000	4275249.000

ITRF_42/3.KOORDİNE ÖZETİ

Nokta No	Y	X
K1	398425.405	4276074.861
K2	398507.365	4275929.272
K3	398484.849	4275713.328
K4	398400.889	4275747.096
K5	398387.138	4275938.688
K6	398350.503	4276011.940

I.DERECE ARKEOLOJİK SİT SINIRI