

T.C.  
KÜLTÜR VE TURİZM BAKANLIĞI  
Erzurum Kültür Varlıklarını Koruma Bölge Kurulu

KARAR

Toplantı Tarihi ve No : 22.02.2022-266  
Karar Tarihi ve No : 22.02.2022-5145

Toplantı Yeri: ERZURUM

Tunceli İli, Hozat İlçesi, Karaca Köyü, 118 ada, 8, 9, 32 parsel sınırları içerisinde yer alan, Maliye Hazinesine ve özel mülkiyete ait olan, herhangi bir sit içerisinde yer almayan Yılanlı Kalesinin I. derece arkeolojik sit olarak tescile önerildiği Erzurum Kültür Varlıklarını Koruma Bölge Kurulu uzmanlarının 10.01.2022 tarih ve 1153779 sayılı yerinde inceleme raporu, 2863 sayılı Kanunun 7. Maddesi gereği iletilen kurum görüşleri okundu, dosyası incelendi, yapılan incelemeler ve görüşmeler sonucunda;

Tunceli İli, Hozat İlçesi, Karaca Köyü, 118 ada, 8, 9, 32 parsel sınırları içerisinde yer alan, Maliye Hazinesine ve özel mülkiyete ait olan, herhangi bir sit içerisinde yer almayan ve Yılanlı Kalesinin 2863 sayılı Kanunun 6. Maddesi kapsamına giren özellikleri taşıması nedeniyle I. derece arkeolojik sit olarak tesciline, sit sınırının kararımız 1/5000 ölçekli kroki üzerinde işaretlendiği şekliyle belirlenmesine, bu doğrultuda hazırlanan sit fişinin uygun olduğuna, I. derece arkeolojik sit olarak tescil edilen Yılanlı Kalesinin bulunduğu alanın fen klasörü ve tapu kütüğü beyanlar hanesine “ bir kısmı I. derece arkeolojik sit alanıdır” şerhinin ilgili Tapu ve Kadastro Müdürlüklerince 13.03.2012 tarih ve 28232 sayılı Resmi Gazetede yayımlanarak yürürlüğe giren “Korunması Gerekli Taşınmaz Kültür Varlıklarının ve Sitlerin Tespit ve Tescili Hakkında Yönetmelik” gereği verilmesine ve işlem sonucuna ilişkin bilgi belgelerin Kurul Müdürlüğüne iletilmesine;

I. derece arkeolojik sit alanının koruma esasları ve kullanma koşullarının Kültür ve Tabiat Varlıklarını Koruma Yüksek Kurulu'nun 05.11.1999 gün ve 658 sayılı ilke kararının 1. maddesinde olduğu şekliyle belirlenmesine karar verildi.



Koruma Bölge Kurulu Müdürü

**BAŞKAN**

Prof. Dr. Hüseyin YURTTAŞ  
(İmza)

**BAŞKAN YARDIMCISI**

Prof. Dr. Ali Yalçın TAVUKÇU  
(İmza)

**ÜYE**

Doç. Dr. Muhammet ARSLAN  
(İmza)

**ÜYE**

Dr. Erman AKSOY  
(Bulunmadı)

**ÜYE**

Dr. Semih YILMAZ  
(İmza)

**ÜYE**

Rahime KARAOĞLU MURAT  
(İmza)

**ÜYE**

**TEMSİLCİ ÜYE**

Tunceli Valilik Temsilcisi  
(Bulunmadı)


**TEMSİLCİ ÜYE**

Kenan ÖNCEL  
Tunceli Müze Müdürü  
(İmza)

**TEMSİLCİ ÜYE**

**TEMSİLCİ ÜYE**

<b>AVRUPA KONSEYİ</b>		DOĞAL VE KÜLTÜREL VARLIKLARI KORUMA ENVANTERİ D.K.V.K.E		<b>SİT</b>	ENVANTER NO:
<b>TÜRKİYE</b>		KÜLTÜR VARLIKLARI VE MÜZELER GENEL MÜDÜRLÜĞÜ			HARİTA NO:
<b>İLİ:</b> TUNCELİ	<b>İLÇESİ:</b> HOZAT	<b>MAHALLE KÖY VEYA MEVKİİ:</b> KARACA		<b>KADASTRO ADA:</b> 118	<b>PAFTA : PARSEL:</b> 8, 9, 32
<b>ADI:</b> YILANLI KALESİ					
<b>GENEL TANIM:</b> Tunceli İli, Hozat İlçesi, Karaca Köyü sınırları içerisinde yer alan kale Karaca Köyünün yaklaşık olarak kuşuçuşu 1.50 km. güneydoğusunda yer almaktadır. Çevreye hakim yüksek bir tepelik üzerine kurulan kale çevresinde yer yer ağaç toplulukları yer almaktadır. Kalenin doğusunda tali bir yol geçmektedir. Yüksek tepenin üst kısmında yaklaşık olarak 1.80x1.90 cm. ölçülerinde moloz taş malzeme ile harç kullanılarak yapıldığı anlaşılan sur duvar kalıntısı tespit edilmiştir. Savunma duvarları temel seviyesine kadar tahrip olmuştur. Taşlık bir arazi yapısına sahip kalede yoğun miktarda Orta Çağ Dönemine tarihleyebileceğimiz amorf-profil veren, kırmızı renk hamurlu, sırlı seramik parçasına rastlanılmıştır.					
<b>ŞİMDİKİ TEHLİKELER :</b> Kaçak kazılar					
<b>ŞİMDİKİ DURUM :</b>				<b>KORUMA DERECEŚİ :</b> I.derece arkeolojik sit	
<b>SİT POTANSİYELİ :</b> I.Derece Arkeolojik Sit potansiyeli mevcuttur.				<b>HAZIRLAYANLAR:</b> 12 /01/2022	
<b>ŞİMDİKİ KORUMA :</b>				Nilüfer PARLITI Arkeolog Hayati KESER Mimar	
<b>ÖNERİLEN KORUMA :</b>				<b>KONTROL EDEN:</b> Güven YAVUZ Bölge Kurulu Müdürü	
<b>YAYIN DİZİNİ :</b>				ERZURUM K.V.K. Karanlık gün ve 5145 sayılı kararı ile I.Derece Arkeolojik Sit olarak tescil edilmiştir.	
<b>GÖZLEMLER:</b>				<b>REVİZYON :</b>	





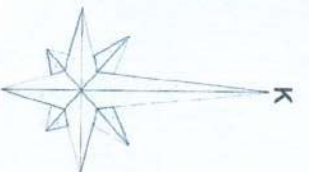
# KROKİ YERİ

İL : TUNCELİ  
İLÇESİ : HOZAT  
KÖY : KARACA  
ADA/PAR : 118/8-9-32

4332500.000  
520500.000

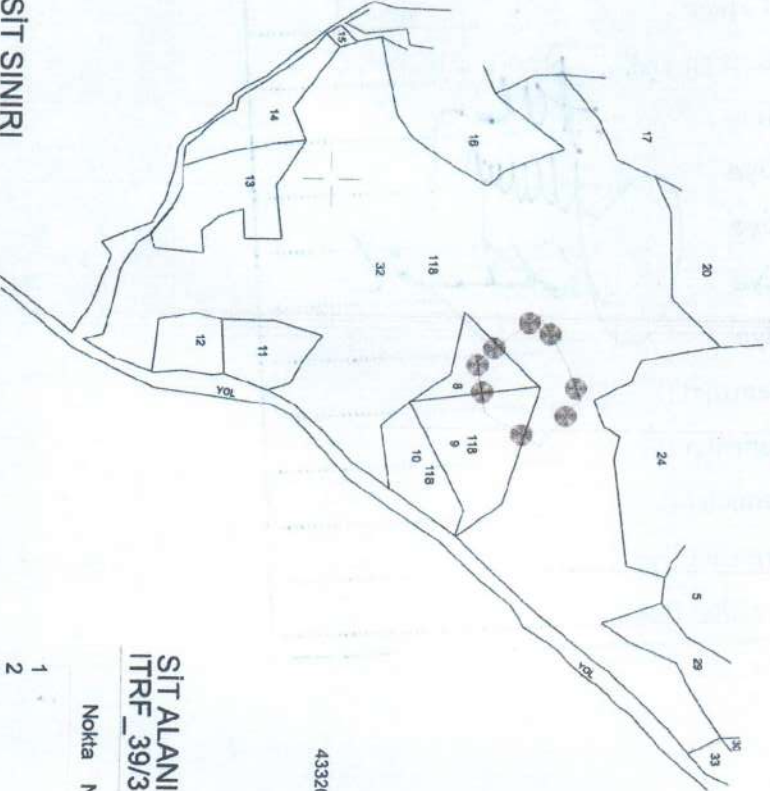
4332500.000  
521000.000

4332500.000  
521500.000



1 / 5000

ERZURUM KÜLTÜR VARLIKLARINI KORUMA  
BÖLGE KURULUNUN 22.02.2022  
GÜN VE 5145 SAYILI KARAR EKİDİR



I. DERECE ARKEOLOJİK SİT SINIRI

## SİT ALANI SINIRININ ITRF\_39/3. KOORDİNE ÖZETİ

Nokta No	Y	X
1	521151.440	4332175.394
2	521183.739	4332148.156
3	521161.496	4332109.397
4	521142.716	4332106.534
5	521124.959	4332103.442
6	521093.302	4332146.957
7	521129.130	4332167.469

