

T.C.
KÜLTÜR VE TURİZM BAKANLIĞI
EDİRNE KÜLTÜR VARLIKLARINI
KORUMA BÖLGE KURULU
K A R A R

Toplantı Tarihi ve No : 22.02.2022- 390
Karar Tarihi ve No : 22.02.2022- 8166

Toplantı Yeri
EDİRNE

Tekirdağ İli, Hayrabolu İlçesi, Kahya Mahallesi, 70 ada, 6 parselde yer alan, mülkiyeti şahıs adına kayıtlı bulunan, tarla vasıflı taşınmazın tapu kaydında 03.04.2002 tarih ve 818 yevmiye numaralı “1.Derece Arkeolojik Sit Alanıdır” şerhinin kaldırılmasına ilişkin taşınmaz malikinin 27.01.2022 tarihli dilekçesi, Müdürlük uzmanlarının tespitleri doğrultusunda Kurulumuzun 21.03.2002 tarih ve 7150 sayılı kararıyla 1. Derece Arkeolojik Sit Alanı olarak tescil edilen ve Kurulumuzun 27.06.2014 tarih ve 1814 sayılı kararıyla da tescilinin devamına kararı verilen Ortahöyük Tümülüsünün sınırlarının revize edilerek 1/3000 ölçekli haritada belirlenen koordinatlı sınırları itibariyle 1. Derece arkeolojik sit alanı olarak tescilin devamı ve yeniden hazırlanan tescil fişinin değerlendirilmesi istemine ilişkin Müdürlük uzmanları tarafından hazırlanan 22.02.2022 tarih ve 1232198 sayılı uzman raporu okundu, dosyası incelendi. Yapılan görüşmeler sonucunda;

Tekirdağ İli, Hayrabolu İlçesi, Kahya Mahallesi sınırlarında kalan Kurulumuzun 21.03.2002 tarih ve 7150 sayılı kararıyla 1. Derece Arkeolojik Sit Alanı olarak tescil edilen ve Kurulumuzun 27.06.2014 tarih ve 1814 sayılı kararıyla da tescilinin devamına kararı verilen Ortahöyük Tümülüsüne ilişkin;

* hazırlanan tescil fişinin ve 1/3000 ölçekli paftasının uygun olduğuna, tescilinin devamına,

*-Ortahöyük Tümülüsünün Tekirdağ İli, Hayrabolu İlçesi, Kahya Mahallesi, 70 ada, 5 parsel sınırlarının bir bölümü üzerinde kaldığı belirlendiğinden; 70 ada, 4, 5, 6 parseller ile (e:70 ada, 9 parsel), y:436 ada, 2 parsel, (e:70 ada, 10 parsel), y:436 ada, 3 parsel, (e:70 ada, 11 parsel), y:436 ada, 4 parsellerdeki taşınmazların tapu kayıtlarının beyanlar hanesindeki 03.04.2002 tarih ve 818 yevmiye numaralı “1. Derece Arkeolojik Sit Alanıdır” şerhinin kaldırılmasına,

*70 ada, 5 parselin tapu kaydının beyanlar hanesine raporumuz eki 1/3000 ölçekli paftadaki sınırları itibarıyla “Bir bölümü 1. Derece Arkeolojik Sit Alanında kalmaktadır.” ibaresinin konulmasına,

*Taşınmazda Koruma Amaçlı İmar Planı yapıncaya kadar Koruma Yüksek Kurulunun 05.11.1999 tarih ve 658 Sayılı İlke Kararında yer alan 1. Derece Arkeolojik Sit Alanı hükümlerinin geçiş dönemi koruma esaslar ve kullanımı koşulları olarak belirlenmesine,

Karar verildi.

ASLI GİBİDİR

62/57

T.C.
KÜLTÜR VE TURİZM BAKANLIĞI
EDİRNE KÜLTÜR VARLIKLARINI
KORUMA BÖLGE KURULU

HAYRABOLU-TEKİRDAĞ KARAYOLU

HAYRABOLU-TEKİRDAĞ KARAYOLU

62/

70/7

70/6

70/5

70/4

70/175

436/6

436/1

ESKİ 70/9

436/2

ESKİ 70/9


436/4

ESKİ 70/11

436/3

ESKİ 70/10

ORTAHÖYÜK TÜMÜLÜSÜ 1. DERECE ARK.SİT ALANI
KAHYA MAH. 70 ADA 5 PARSEL



1/3000 ÖLÇEK F18-D-09-A



TEKİRDAĞ İLİ HAYRABOLU İLÇESİ KAHYA MAH.
70 ADA 5 PARSEL ORTAHÖYÜK TÜMÜLÜSÜ

1.DERECE ARK.SİT ALANI KOORDİNATLARI


NoktaNo	Y	X
1-1	512796.348	4562591.162
1-2	512860.030	4562572.062
1-3	512855.549	4562538.217
1-4	512853.574	4562524.108
1-5	512797.085	4562526.221
1-6	512795.822	4562556.092
1-7	512788.808	4562582.019

UTM ITRF 96 DATUM 3 DERECELİK



NoktaNo	Y	X
1-1	512836.924	4562777.771
1-2	512900.606	4562758.671
1-3	512896.126	4562724.825
1-4	512894.151	4562710.717
1-5	512837.661	4562712.830
1-6	512836.399	4562742.701
1-7	512829.384	4562768.628

UTM ED50 DATUM 3 DERECELİK

-GÖSTERİM-



1. DERECE ARK.SİT HAT

TESCİLLİ PARSEL
TÜMÜLÜS VAZİYET HAT

KADASTRAL_HAT

E.K.V.K. Kurulunun 22.02.2022
Tarih ve 4166 sayılı karar ekidir.