

T.C.
KÜLTÜR VE TURİZM BAKANLIĞI
EDİRNE KÜLTÜR VARLIKLARINI
KORUMA BÖLGE KURULU
K A R A R

Toplantı Tarihi ve No : 22.02.2022 - 390
Karar Tarihi ve No : 22.02.2022 - 8168

Toplantı Yeri
EDİRNE

Tekirdağ İli, Malkara İlçesi, Demircili Mahallesi, 613-621 parsellerde yer alan, sit alanı dışında kalan, şahıs mülkiyetinde bulunan, “Tarla” vasıflı taşınmazlar üzerinde yer alan Kamışça Tümülüsü Müdürlüğümüz uzmanlarınca 15.12.2021 tarihinde tespit edilmiş olup, tescil işlemlerine yönelik Kurum görüşlerinin belirtildiği Karayolları 1. Bölge Müdürlüğünün 27.12.2021 tarih ve 677490 sayılı yazısı, Tekirdağ Büyükşehir Belediyesi İmar ve Şehircilik Kültür Varlıkları Şube Müdürlüğünün 27.12.2021 tarih ve 105194 sayılı yazısı, Tekirdağ Çevre ve Şehircilik İl Müdürlüğünün 24.12.2021 tarih ve 2537988 sayılı yazısı, Tekirdağ İl Tarım ve Orman Müdürlüğünün 07.01.2022 tarih ve 4059092 sayılı yazısı, Malkara Belediye Başkanlığı İmar ve Şehircilik Müdürlüğünün 13.01.2022 tarih ve 11409 sayılı yazısı, 18.02.2022 tarih ve 1228217 sayılı uzman raporu okundu, dosyası incelendi. Yapılan görüşmeler sonucunda;

Tekirdağ İli, Malkara İlçesi, Demircili Mahallesi, 613-621 parsellerde yer alan, sit alanı dışında kalan, şahıs mülkiyetinde bulunan, “Tarla” vasıflı taşınmazlar üzerinde yer alan Kamışça Tümülüsünün;

*2863 sayılı Kanunun 6 ncı maddesi kapsamına giren özellikler taşınması nedeniyle Korunması Gerekli Taşınmaz Kültür Varlıklarının ve Sitlerin Tespit ve Tescili Hakkında Yönetmeliğin 3 üncü ve 4 üncü maddeleri doğrultusunda, ekli 1/3000 ölçekli haritada belirlenen koordinatlı sınırlar itibarıyla I. derece arkeolojik sit alanı olarak tescil edilmesine, tescil fişinin ve paftasının uygun olduğuna,

*Taşınmazlarının tapu kütüğünün beyanlar hanesine, ilgili Tapu Müdürlüğünce, ekli paftaya göre, bir kısmının I. derece arkeolojik sit alanında kaldığına dair şerh düşülmesine,

* Taşınmazlarda koruma amaçlı imar planı yapılıncaya kadar Koruma Yüksek Kurulunun 05.11.1999 tarihli ve 658 sayılı ilke kararında yer alan I. derece arkeolojik sit alanı hükümlerinin geçiş dönemi koruma esasları ve kullanma koşulları olarak belirlenmesine,
karar verildi.

ASLI GİBİDİR

AVRUPA KONSEYİ	KÜLTÜREL VARLIKLARI KORUMA ENVANTERİ K.V.K.E		SİT	ENVANTER NO :
TÜRKİYE				HARİTANO:
İL : TEKİRDAĞ	İLÇESİ : MALKARA	MAHALLE KÖY: Demircili VEYA MEVKİ :	KADASTRO: PAFTA: ADA: PARSEL: 613-621	
ADI: Karıışça Tümülüsü	TÜRÜ: Tümülüs	DÖNEMİ: Erken Demir Çağı-M.S.3.yy.		

GENEL TANIMI:

Tümülüsler yığmatedepeler şeklinde oluşturulmuş anıt mezar tepeleridir. Türkiye'deki Tümülüs tipinin yaygın olduğu yerlerden birisi Trakya'dır. En çok bilinen biçim konik olmak üzere, küre, yarımküre, biçimsiz tümsekler gibi çeşitli tipleri bulunmaktadır. Tümülüsler mezar tipine göre; platformlular, çukurlular, mezarodalılar, lahitliler ve basit mezar olmak üzere beş ayrı grupta incelenebilir. Nadiren tek, çoğunlukta gruplar halinde bulunurlar.

T.C.

ŞİMDİKİ TEHLİKELER:

Definecilik Faaliyetleri

TÜRK VE TURİZM BAKANLIĞI
EDİRNE KÜLTÜR VARLIKLARINI
KORUMA BÖLGE KURULU

ŞİMDİKİ DURUMU:

"Tarta" vasıflı taşınmaz üzerinde yer almakta olup, kaçak kazı sonucu tahrip edilmiştir.

UYGUNDUR

SİT POTANSİYELİ:

1. Derece Arkeolojik Sit Alanı

KORUMA DEREJESİ:

1. Derece Arkeolojik Sit Alanı

ŞİMDİKİ KORUMA:

1. Derece Arkeolojik sit alanı

Yusu SAMİLOĞLU
Müdür

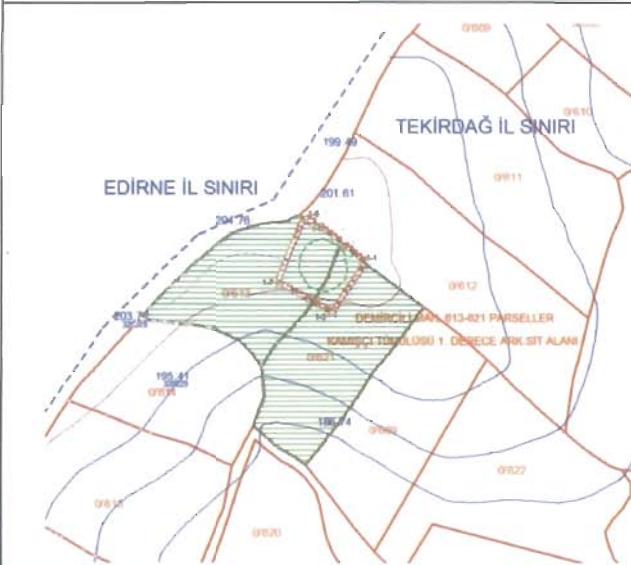
ÖNERİLEN KORUMA:

"1. Derece Arkeolojik Sit Alanı" olarak tesciledilmesi ve koruma sınırının belirlenmesi. Bölgedeki güvenlik birimleri tarafından izlenmesi. Definecilik faaliyetlerinin önüne geçilmesi.

GÖZLEMLER:

Demircili Mahallesi yerleşik alan sınırına yaklaşık olarak 2,5 km uzaklıkta olup, güneybatı istikametinde yer almaktadır. Tümülüsün çapı yaklaşık olarak 30 m olup, yüksekliği 4-5 metredir. Tarım arazisi üzerinde yer alan Tümülüste muhtelif tarihlere kaçak kazı yapıldığı, kaçak kazıya tümülüsün tepe noktasından başlayarak aşağı doğru inilmiş olduğu gözlemlenmiştir. Yapılan kazıda mezar odasına ulaşamadığı ancak mezar odasının üzerine konulan sıkı kayaç yapısına ulaşıldığı katmanlardan gözükmektedir.

VAZİYET PLANI



FOTOĞRAF



KOORDİNATLAR :

HAZIRLAYANLAR : Selin KAHRAMAN

Sanat Tarihçisi

Eiif GÜZEL

Şehir Plancısı

FOTOĞRAF ÇEKİM TARİHİ : 15.12.2021

EKLER:

RAPOR

FOTOĞRAF

HARİTA

KROKİ

KONTROL EDEN:

Yusu SAMİLOĞLU

Müdür

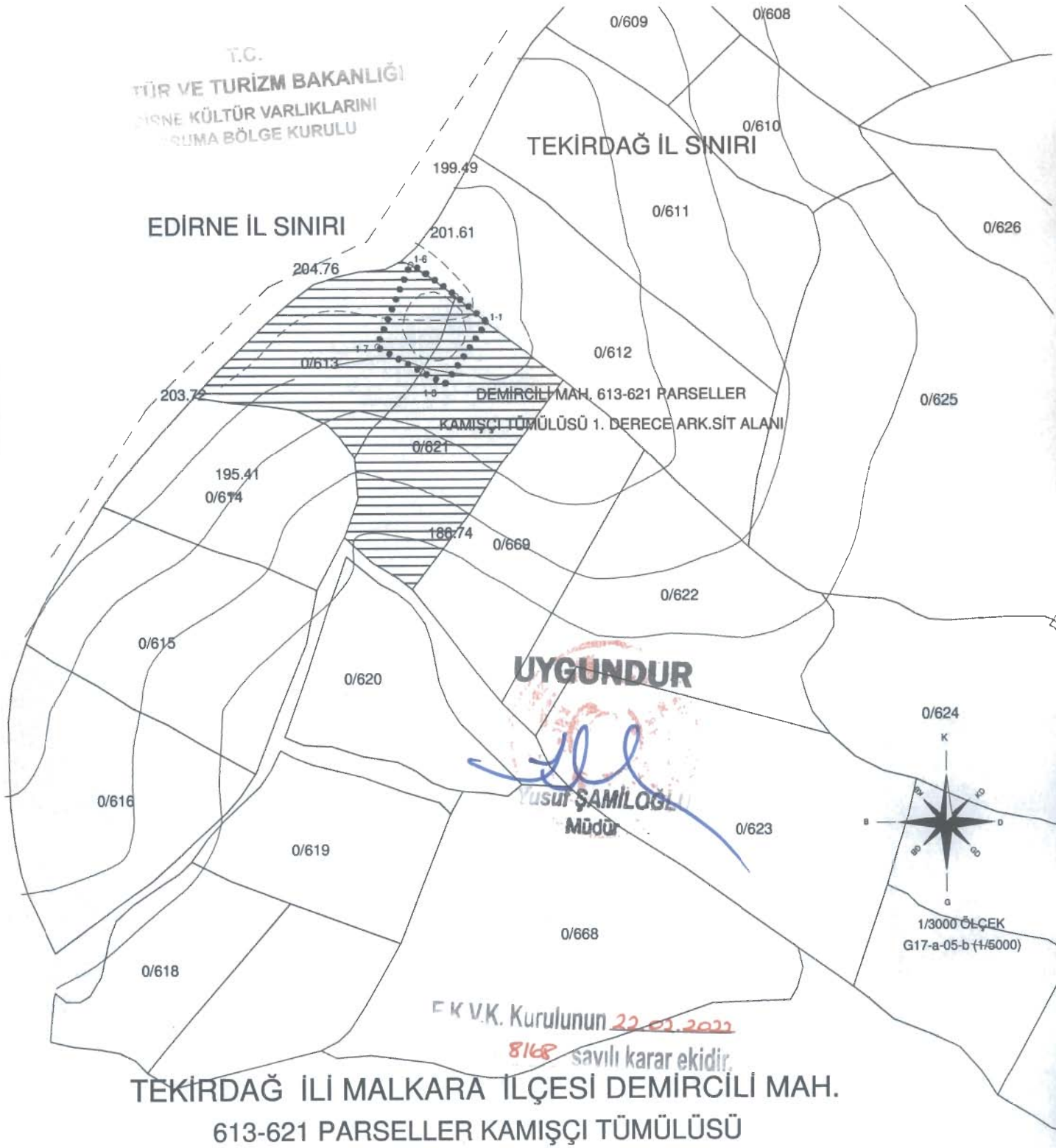
KURUL ONAYI:

REVİZYON:

KURUL KARARLARI:

E.K.V.K. Kurulunun 22.02.2022
Tarih ve 8169 sayılı karar ekidir.

(Handwritten signatures and stamps)



1.DERECE ARK.SİT ALANI KOORDİNATLARI

NoktaNo	Y	X
1-1	477797.974	4539846.456
1-2	477780.916	4539860.710
1-3	477774.476	4539812.328
1-4	477763.624	4539873.562
1-5	477761.658	4539819.259
1-6	477755.680	4539878.469
1-7	477736.628	4539833.028

UTM ITRF96 DATUM 3 DERECELİK


NoktaNo	Y	X
1-1	477838.612	4540032.897
1-2	477821.554	4540047.150
1-3	477815.113	4539998.768
1-4	477804.262	4540060.002
1-5	477802.296	4540005.700
1-6	477796.317	4540064.909
1-7	477777.266	4540019.468

UTM ED50 DATUM 3 DERECELİK

-GÖSTERİM-



1. DERECE ARK.SİT HAT



TESCİLLİ PARSELLER



TÜMÜLÜS VAZİYET HAT



KADASTRAL_HAT

[Handwritten signatures and initials in blue ink]