

T.C.
KÜLTÜR VE TURİZM BAKANLIĞI
SAMSUN KÜLTÜR VARLIKLARINI KORUMA BÖLGE KURULU
KARAR

Toplantı Tarihi ve No :24.02.2022-34
Karar Tarihi ve No :24.02.2022- 8345

Toplantı Yeri: SAMSUN

Amasya ili, Merkez, Sarımeşe Köyü sınırlarında tarihi alanların tahrip edildiğine dair vatandaş başvurusu üzerine Müze Müdürlüğünce yapılan inceleme sonucu tespit edilen nekropol alanının tescil değerlendirmesinin yapılmasına dair rapor ve belgelerin gönderildiği Amasya İl Kültür ve Turizm Müdürlüğünün 11.08.2021 gün ve 1606865 sayılı yazısı, Sarımeşe Köyü, mülkiyeti maliye Hazinesine ait, orman vasıflı 166 ada, 1 parsel ile özel mülkiyete ait 101 ada, 5 parselde bulunan nekropol alanının III. derece arkeolojik sit alanı olarak tescil edilmesine dair Samsun Kültür Varlıklarını Koruma Bölge Kurulu Müdürlüğü uzmanlarının 27.12.2021 gün ve 959 sayılı raporu, kurum görüşlerinin iletildiği Maden ve Petrol İşleri Genel Müdürlüğünün 30.12.2021 gün ve 2021414418 sayılı, Tarım ve Orman Bakanlığı 11. Bölge Müdürlüğünün 06.01.2022 gün ve 21369 sayılı, Amasya Çevre, Şehircilik ve İklim Değişikliği İl Müdürlüğünün 10.01.2022 gün ve 2631763 sayılı, Amasya İl Özel İdaresinin 24.01.2022 gün ve 16584 sayılı, Karayolları 7. Bölge Müdürlüğünün 28.01.2022 gün ve 713131 sayılı, Amasya Orman Bölge Müdürlüğünün 08.02.2022 gün ve 3568628 sayılı yazıları okundu, ekleri ve ilgili dosyası incelendi, yapılan görüşmeler sonunda:

Amasya ili, Merkez, Sarımeşe Köyü sınırlarında, mülkiyeti maliye Hazinesine ait, orman vasıflı 166 ada, 1 parsel ile özel mülkiyete ait 101 ada, 5 parselde bulunan Roma ve Bizans dönemi nekropol alanının 2863 sayılı yasa kapsamında III. derece arkeolojik sit alanı olarak tescil edilmesine, sit sınırlarının ekli 1/1000 ölçekli haritada işaretlendiği şekilde ve belirtilen koordinatlar doğrultusunda kabul edilmesine, ekteki tescil fişinin uygun olduğuna, 166 ada, 1 parsel ile 101 ada, 5 parselin tapu kaydına "karar eki haritada koordinatları belirtilen alanın III. derece arkeolojik sit alanı olduğuna" dair şerh konulmasına ve şerh konulduğuna dair belgelerin Samsun Kültür Varlıklarını Koruma Bölge Kurulu Müdürlüğüne iletilmesine karar verildi.

AMASYA İLİ, MERKEZ, SARI MEŞE KÖYÜ NEKROPOL
III. DERECE ARKEOLOJİK SİT ALANI
GEÇİŞ DÖNEMİ KORUMA ESASLARI VE KULLANMA ŞARTLARI

ASLI GİBİDİR



1-) Söz konusu sit alanında plansız alanlar imar yönetmeliğine göre; bu yönetmelik ve ilgili diğer mevzuata uygun olacak şekilde talep edilecek uygulamalar için (yeni yapı, tevhit, ifraz, terk, ihdas, vb.) Samsun Kültür Varlıklarını Koruma Bölge Kurulundan izin alınacaktır. Talep edilen uygulamaların ilgili mevzuatlara uygunluğunun idaresince bildirilmesi zorunludur.

2-)Alanda yapı kullanma izin belgesi bulunan mevcut yapılara, 3194 sayılı İmar Kanununun 21 inci maddesi kapsamına giren ruhsata tabi olmayan tadilat-tamirat izni verilebilir. Bu izin ve izin sonrası denetimler yürürlükteki mevzuat doğrultusunda gerçekleştirilir.

3-)Yeni yapılanmalara yönelik belediyesince ve veya valilikçe herhangi bir inşai uygulama izni verilmeden önce, ilgili Müze Müdürlüğü uzmanları tarafından sondaj kazısı gerçekleştirilerek, sondaj sonuçlarının bu alanlarla ilgili varsa kazı başkanının görüşleriyle birlikte Müze Müdürlüğünce koruma bölge kuruluna iletilerek alınacak koruma bölge kurulu kararı doğrultusunda hareket edilir.

4-)Sondaj sonuçlarına göre koruma bölge kurulu kararı doğrultusunda yapılaşmaya gidilecek tüm parsellerde temel hafriyatı müze müdürlüğü denetiminde yapılır.

5-)İçme suyu, kanalizasyon, elektrik, doğalgaz, telekomünikasyona yönelik alt yapı çalışmaları için ilgili müze müdürlüğüne başvurularak, müze müdürlüğü denetiminde yapılacak kazı çalışmalarının sonuçları Samsun Kültür Varlıklarını Koruma Bölge Kurulu Müdürlüğüne iletilir.

05.00.942

T.C.
KÜLTÜR VE TURİZM BAKANLIĞI
SAMSUN KÜLTÜR VARLIKLARINI KORUMA BÖLGE KURULU
KARAR

Toplantı Tarihi ve No :24.02.2022-34

Toplantı Yeri: SAMSUN

Karar Tarihi ve No :24.02.2022- 8345

Çalışmalar esnasında herhangi bir buluntuya rastlanması halinde ise çalışmaların durdurulması ve alınacak koruma bölge kurulu kararı doğrultusunda hareket edilmesi gereklidir.

6-)Alanda yapılacak kazı, hafriyat ve zemine müdahale içeren her türlü işlemin müze müdürlüğü denetiminde yapılması zorunludur.

7-)Alanda taş, toprak, kum vb. alınmaz, kireç, taş, tuğla, mermer, kum, maden vb. ocaklar açılmaz, toprak, çürük, çöp, sanayi atığı ve benzeri maddeler dökülemez.

8-) Talep edilecek tevhit, ifraz, terk ihdas vb. uygulamalar taşınmaz kültür varlıklarının mahiyeti dikkate alınarak koruma bölge kurulunca değerlendirilir.

9-)Ülke enerji üretimine getireceği katkı ve kamu yararı doğrultusunda koruma bölge kurulunca uygun görülmesi halinde alanda rüzgar enerji santralleri yapılabilir.

10-)Koruma bölge kurulunca alanda genel sondaj kararı alınabilir.

11-)Belediyeler, valilikler ve ilgili kurumlarca III. derece arkeolojik sit alanının bütününe yönelik üç yıl içinde koruma amaçlı imar planının hazırlanarak Koruma Bölge Kuruluna sunulması zorunludur.

12-)Geçiş dönemi koruma esasları ve kullanma şartlarında belirtilmeyen konularda Samsun Kültür Varlıklarını Koruma Bölge Kurulu kararı doğrultusunda uygulama yapılacaktır.

BAŞKAN

Prof. Dr. Cenap SANCAR
İMZA

ASLI GİBİDİR



BAŞKAN YARDIMCISI

Prof. Dr. Ahmet Ali BAYHAN
İMZA

ÜYE

Prof. Dr. Vedat KELEŞ
İMZA

ÜYE

Doç. Dr. Cengiz TAVŞAN
İMZA

ÜYE

Ufuk HOŞ
İMZA

ÜYE

Belkıs DÖNMEZ
İMZA

ÜYE

Hakan KARADUMAN
İMZA

TEM. ÜYE

Emre TAŞDELEN
Amasya Valilik Tem.
İMZA


TEM. ÜYE

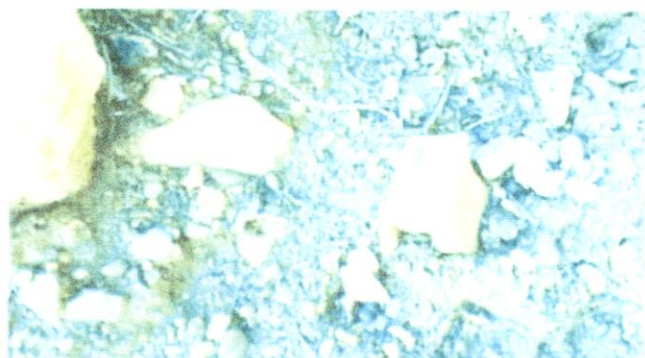

Celal ÖZDEMİR
Amasya Müze Müdürü
İMZA

KÜLTÜR VARLIKLARI VE MÜZELER GENEL MÜDÜRLÜĞÜ		ENVANTER NO
İLİ AMASYA	İLÇESİ: MERKEZ	HARİTA NO
ADI NEKROPOL ALANI	MAHALLE - KÖY SARIMEŞE KÖYÜ VEYA MEVKİİ	KADASTRO PAFTA : ADA PARSEL 101, 166 5, 1
GENEL TANIM : Amasya ili, Merkez, Sarimeşe Köyü, Taşocağı Mevkünde, tarihi alanların tahrip edildiğine dair vatandaş başvurusu üzerine Müze Müdürlüğüne yapılan incelemede, köy merkezinin 2,5 km. kuzeybatısında yer alan ormanlık, eğimli arazide kaçak kazı yapıldığı ve söz konusu alanda Roma ve Bizans dönemi yerleşim ve nekropol alanı olduğu tespit edilerek sit durumu ve sınırlarının belirlenmesi istenmiştir. Alanda yapılan inceleme sonucunda ormanlık yüksek bir tepenin kuzey eteğinde bulunan alanda kaçak kazı ile tahrip edilmiş mezarlara rastlanmıştır. Arazinin alt kotundan su kanalı geçmekte ve sürülmüş tarlalar bulunmaktadır. Yakın dönemde yapılan kaçak kazılarla tahrip edilen mezarların yanında, derinliği az olan eski kaçak kazı çukurları da görülmüştür. Tahrip edilmiş mezar çukurlarında ve bunların çevresinde mezar çati kiremiti parçaları ile kemik parçalarına rastlanmıştır olup alanın genelinde de seyrek olarak çati kiremiti parçaları ve seramik parçaları görülmüş, alt kottaki tarlaların yüzeyinde görülen yine az sayıdaki kiremit parçasının da bu alandan aktığı değerlendirilmiştir. Mezarların bulunduğu ve kiremit/seramik bulgulara rastlanan alan DSİ tarafından açıldığı öğrenilen toprak yolun batısında (sağında) kalmaktadır. Alanda rastlanan bulgular ışığında Roma ve Bizans dönemine ait nekropol alanı olduğu kanaatine varılmış ve buna göre Sarimeşe Köyü, Vereske Mevkü, tarla vasıflı 101 ada, 5 parsel ile orman vasıflı 166 ada, 1 parsel sınırında kalan nekropol alanının III. derece arkeolojik sit alanı olarak tescilli önerilmiştir.		
ŞİMDİKİ TEHLİKELER -		
ŞİMDİKİ DURUM		
SIT POTANSİYELİ	III. derece arkeolojik sit alanı	KORUMA DERECESİ: III. der. arkeolojik sit HAZIRLAYANLAR: 27.12.2021 İpek KARAMAN: Arkeolojik Yeliz KARAMANGİL: Harita Müh.
ŞİMDİKİ KORUMA		
ÖNERİLEN KORUMA	III. derece arkeolojik sit alanı	KONTROL EDEN: 27.12.2021 Kurtuluş ÖZÇELİK: Müd. V. KORUMA KURULU KARARLARI
YAYIN DİZİSİ		
GÖZLEMLER		
2402 2022 8345		
REVİZYON KORUMA KURULU ONAYI		

HARİTALAR, FOTOĞRAFLARI

ASLI GİBİDİR





101

4

4497100
2

4497100

000000

000000

1/1000

3

4

101

5

ASLI GIBİDİR



Prof.Dr.Cenap SANCAR

Prof.Dr.Ahmet Ali BAYHAN

Prof.Dr.Vedat KELEŞ

Doç.Dr.Cengiz TAVŞAN

Uluk HOŞ

Hakan KARADUMAN

Belkis DÖNMEZ

4497000

000000

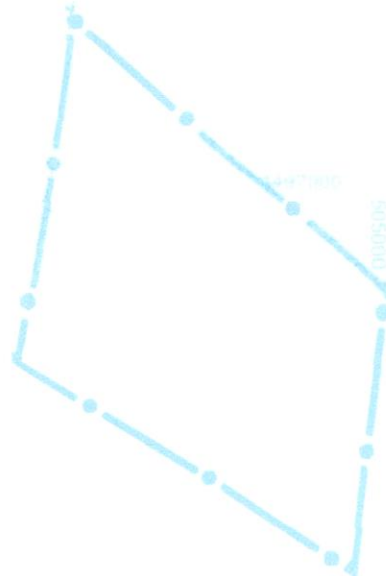
UYGUN BİLİNDÜ

Samsun İKİT Kurumları

Kurum Bölge Kurulu

24.02.2022 tarih ve 8345

sayılı karar ekidir



166

1

166

1

III. DER. ARK. SİT ALANI KOORDİNATLARI

Nokta No	Y	X
N1	504959.053	4497021.055
N2	505001.132	4496985.311
N3	504996.991	4496948.214
N4	504952.164	4496975.878
N5	504955.573	4496995.868

D. G. :3
D. O. M. :36
DATUM : ED_50

4496900

000000

İLİ : AMASYA

İLÇESİ : MERKEZ

KÖYÜ : SARİMEŞE

ADI : SARİMEŞE NEKROPOLÜ

DOSYA NO : 05-00-942

—•—: III. DER. ARK. SİT SINIRI