

T.C.
KÜLTÜR VE TURİZM BAKANLIĞI
ESKİŞEHİR KÜLTÜR VARLIKLARINI KORUMA BÖLGE KURULU

KARAR

Toplantı Tarih ve no: 24.03.2022-400

Karar Tarih ve no : 24.03.2022-10492

Toplantı Yeri
ESKİŞEHİR

Bilecik ili, Osmaneli ilçesi, Düzmeşe köyü sınırları içerisinde, Bursa Kültür Varlıklarını Koruma Bölge Kurulu Müdürlüğünün 06.01.2022 tarih ve 2080592 sayılı yazısı eki Ulaştırma ve Altyapı Bakanlığının 03.01.2022 tarih ve 256 sayılı yazısı ile "Bandırma - Bursa-Yenişehir-Osmaneli Yüksek Standartlı Demiryolu Hattı İnşaatı Elektromekanik Sistemlerinin Temini" yapım işi kapsamında Yenişehir-Osmaneli kesimine ait güzergâh planına işli alanlarda yapıldığı bildirilen yüzey tarama çalışmalarında korunması gerekli kültür varlığı potansiyeli taşıdığı belirtilen alanların incelenerek 2863 sayılı Kanun kapsamında korunması gerekli kültür varlığı olup olmadığının bildirilmesi talebine esas yapılan inceleme sonucunda, Kurul Müdürlüğü uzmanları tarafından tespit edilen alanın 2863 sayılı kanun kapsamında Arkeolojik Sit olarak tesciline esas hazırlanan belgelerin değerlendirilmesinin istendiği Kurul Müdürlüğü uzmanlarının 12.01.2022 tarih, 1160243 sayılı raporu ve ekleri, faaliyeti etkilenen kurum görüşlerinin istendiği Kurul Müdürlüğünün 13.01.2022 tarih ve 2104887 sayılı yazısı, kurum görüşlerinin iletildiği yazılar, Enerji ve Tabii Kaynaklar Bakanlığının (Maden ve Petrol İşleri Genel Müdürlüğü) 24.01.2021 tarih, 2022029863 sayılı ve 03.02.2022 tarih ve 2022041349 sayılı yazısı, Kadastro Müdürlüğünün 02.02.2021 tarih ve 3952565 sayılı yazısı ile Kurul Müdürlüğü uzmanlarının 21.03.2022 tarih ve 1282989 sayılı dosya inceleme raporu okundu, tescil fişi, koordinatlı sit sınırı krokisi, sit sınırlarının işaretlendiği kadastral kroki, fotoğrafları ve dosyası incelendi, yapılan görüşmeler sonunda;

Bilecik ili, Osmaneli ilçesi, Düzmeşe köyü sınırları içerisinde tespit edilen ve 2863 sayılı Kanunun 6. Maddesi kapsamında korunması gerekli kültür varlıklarından olan alanın "Ambaryanı Mevki Nekropolü" adıyla I. (Bir) Derece Arkeolojik Sit olarak tesciline; hazırlanan tescil fişi, koordinatlı sit sınırı krokisi ve sit sınırlarının işaretlendiği kadastral krokinin uygun olduğuna; Sit sınırları içerisinde Kültür ve Tabiat Varlıklarını Koruma Yüksek Kurulu'nun Arkeolojik Sitler, Koruma ve Kullanma Koşullarına ilişkin 05.11.1999 tarih, 658 sayılı İlke Kararı'nın ilgili hükümlerinin geçerli olduğuna ve bu hükümlerin geçiş dönemi koruma esasları ve kullanma şartları olarak belirlenmesine, alanda kolluk kuvvetlerince gerekli güvenlik önlemlerinin artırılmasına sit sınırları içerisinde Kurulumuzdan izinsiz herhangi bir fiziki ve inşai müdahalede bulunulmamasına karar verildi.

KOORDİNATLI ARKEOLOJİK SİT SINIRI KROKİSİ



İl	: Bilecik
İlçe	: Osmaniye
Köy	: Düziğme Köyü
Pafta	: H23-B3
Adı	: Ambaryanı Mevkii Nekropolü
Tür/Derece	: I. (Bir) Der. Arkeolojik Sit
Ölçek	: 1/Kroki

I. (Bir) Derece Sit Sınırı
Koordinat Listesi









ED50-6° DOM27			
Nokta No	Y	X	
1	748208,050	4472782,060	●
2	748217,109	4472723,216	●
3	748206,284	4472700,896	●
4	748196,855	4472704,477	●
5	748186,407	4472719,136	●
6	748174,145	4472735,512	●
7	748161,359	4472772,490	●

ED50-3° DOM30			
Nokta No	Y	X	
1	493477,197	4470470,114	●
2	493484,251	4470411,018	●
3	493472,680	4470389,086	●
4	493463,381	4470392,983	●
5	493453,440	4470407,983	●
6	493441,744	4470424,760	●
7	493430,224	4470462,137	●

EŞKİŞEHİR KÜLTÜR VARLIKLARINI
KORUMA BÖLGE KURULUNUN
24.03.2022 TARİHİ VE 10492 SAYILI KARAR
EKİDİR

ASLI GİBİDİR

Rahime KARAOĞLU MURAT
Bölge Kurultu Müdürü-V

AVRUPA KONSEYİ	KÜLTÜREL VARLIKLARI KORUMA ENVANTERİ K.V.K.E		SİT	ENVANTER NO:	
TÜRKİYE	ESKİŞEHİR KÜLTÜR VARLIKLARINI KORUMA BÖLGE KURULU			HARİTA NO:	
İli: Bilecik	İlçesi: Osmaneli	Köyü: Düzmeşe Köyü	Pafta:	Ada:	Parsel:
Adı:	Ambaryanı Mevkii Nekropolü				
Genel Tanım: Osmaneli ilçesi, Düzmeşe köyünün 1,8 km. güneyinde Göksu Çayı'nın doğusunda, Ambaryanı Mevkinde, tarla yolunun doğu bitişiğinde batısı dik yamaç, doğusu ise sürümlü tarla nitelikli bir alandır. Özellikle tarla yolu kenarında yer alan dik yamaçta bütüne yakın mezar tuğlalarına rastlanılmıştır.					
Koruma Şimdiki Tehlikeler: Herhangi bir koruma yoktur.					
Şimdiki Durum: Düzmeşe köyünün güneyinde alfalt yoldan ayrılan stabilize yoldan ulaşım sağlanmaktadır.			Koruma Derecesi: I. (Bir) Derece Arkeolojik Sit		
Sıt Potansiyeli: Yüzey araştırması yapılabilir.			HAZIRLAYANLAR : TARİH: 12.01.2022		
Şimdiki Koruma: Herhangi bir koruma yoktur.			Bülent OKTA Arkeolog <i>Bülent OKTA</i> Tayfun ÜRKER Mühendis <i>Tayfun ÜRKER</i>		
Önerilen Koruma: Tescilinden sonra kolluk kuvvetlerine ve muhtarlığımıza ilan yapılması.			KONTROL EDEN: TARİH: 12.01.2022		
Yayın Dizisi:			Volkan İNAN Koruma Bölge Kurulu Müdür V. <i>Volkan İNAN</i>		
Gözlemler:			REVİZYON: GEEAYK ONAYI: Kurul İsmi: Kurul Karar Tarihi: Kurul Karar No:		
Kurul İsmi: Kurul Karar Tarihi: Kurul Karar No:					
       					

ESKİŞEHİR KÜLTÜR VARLIKLARINI
KORUMA BÖLGE KURULUNUN
24.03.2022 TARİH VE 10492 SAYILI KARARI
EKİDİR.
ASLI GİBİDİR
Rahime KARAÖĞLU MURAT
Bölge Kurulu Müdür V