



T.C.

KÜLTÜR VE TURİZM BAKANLIĞI
İZMİR 2 NUMARALI KÜLTÜR VARLIKLARINI
KORUMA BÖLGE KURULU
KARAR

TOPLANTI TARİHİ VE NO : 16.03.2022-607

45.06/1046

KARAR TARİHİ VE NO : 16.03.2022-15877

Toplantı Yeri
İZMİR

Manisa İli, Kula İlçesi, Körez Mahallesi, tapulama harici alan içerisinde, İzmir 2 Numaralı Kültür ve Tabiat Varlıklarını Koruma Bölge Kurulu'nun 29.03.1995 tarihli ve 4707 sayılı kararı ile 1. Derece Doğal Sit alanı olarak ilan edilen alan içerisinde kaldığı anlaşılan, ED 50 6° UTM Y:647985.92 – X:4272300.96 gps koordinatları ve çevresinde Kurul Müdürlüğü uzmanlarınca yapılan yüzey incelemesi kapsamında tespiti yapılan Arkeolojik buluntuların 2863 sayılı Kanununun 7. maddesi kapsamında tesciline yönelik işlemlerin başlatıldığı Kurul Müdürlüğü'nün 26.10.2021 tarihli ve 1850677 sayılı yazısına cevaben iletilen Kurum görüşleri ve Kurul Müdürlüğü uzmanlarınca hazırlanan 10.03.2022 tarih ve 1265940 sayılı ile kayıtlı rapor okundu, ekleri ve işlem dosyası incelendi, yapılan görüşmelere sonunda;

Manisa İli, Kula İlçesi, Körez Mahallesi, tapulama harici alanın kararımız eki 1/5000 ölçekli kadastral pafta üzerinde işaretlendiği şekli ile 3. (Üçüncü) Derece Arkeolojik Sit olarak tescil edilmesine, ekli tescil fişinin uygun olduğuna karar verildi.

Manisa ili Kula ilçesi, Körez mahallesi

Körez Yerleşim Alanı

T.C.
KÜLTÜR VE TURİZM BAKANLIĞI
İZMİR 2 NUMARALI KÜLTÜR VARLIKLARINI
KORUMA BÖLGE KURULU MÜDÜRLÜĞÜ

İZMİR 2 NUMARALI KÜLTÜR VARLIKLARINI
KORUMA BÖLGE KURULUNUN
16.3.2022 GÜN VE 15.839 NOLU KARARI EKİDİR

TAPULAMA HARİCİ ALAN



Nokta No	Y	X	Nokta No	Y	X
K1	647909.357	4272287.064	K2	647916.117	4272311.755
K3	647931.696	4272329.685	K4	647946.686	4272347.321
K5	647967.556	4272363.781	K6	647993.422	4272370.542
K7	648019.582	4272367.014	K8	648037.806	4272353.199
K9	648051.915	4272327.921	K10	648039.570	4272296.764
K11	648026.343	4272267.664	K12	648011.352	4272250.910
K13	647991.071	4272237.683	K14	647971.377	4272235.332
K15	647941.690	4272232.686	K16	647918.469	4272248.559
K17	647909.945	4272265.313			

ED-50 UTM 6 DERECELİK DİLİM KOORDİNATLARIDIR

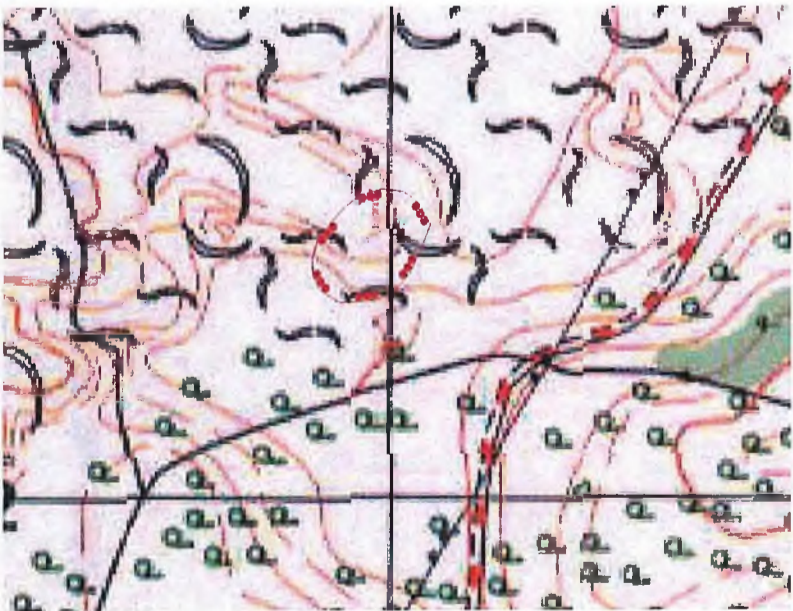




3.(Üçüncü) Derece Arkeolojik Sit Sınırı

1/5000

45.06/1046

AVRUPA KONSEYİ	KÜLTÜREL VARLIKLARI KORUMA ENVANTERİ	K.V.K.E.	Sit	ENVANTER NO	45.06/1046	
T Ü R K İ Y E	KÜLTÜR VARLIKLARI VE MÜZELER GENEL MÜDÜRLÜĞÜ			HARİTA NO		
İLİ: MANİSA	İLÇESİ: KULA	MAHALLE - KÖY VEYA MEVKİİ: KÖREZ MAHALLESİ	KADASTRO PAFTA:	ADA:	PARSEL:	
ADI: Körez Arkeolojik Yerleşimi 3. (Üçüncü) Derece Arkeolojik Sit						
GENEL TANIM: Körez Mahallesi içerisindeki arkeolojik alandır.						
ŞİMDİKİ TEHLİKELER : Kaçak kazılar.						
ŞİMDİKİ DURUM: Korunmasız.						
SİT POTANSİYELİ: 3. (Üçüncü) Derece Arkeolojik Sit			HAZIRLAYANLAR 10/03/2022			
ŞİMDİKİ KORUMA: Yok.			H. Yener TAŞ Arkeolog İMZA			
ÖNERİLEN KORUMA : 3. (Üçüncü) Derece Arkeolojik Sit			Özlem DEMİREL SÜNGÜ Şehir Plancısı İMZA			
YAYIN DİZİSİ:			KONTROL EDEN Deniz DURDU Müdür İMZA			
GÖZLEMLER: Volkanik yapılanma alanı içerisinde tüf taşlarının kullanılmasıyla örülmüş çok sayıda oval, kare ve dikdörtgen planlı mimari yapılara ait duvar kalıntıları, yüzeyde ise çeşitli seramik ve stroter parçaları tespit edilmiştir. Yüzeyde tespit edilen Hellenistik Dönem seramik parçalarından Roma Dönemine ait stroter ve seramik parçalarına kadar olan bir zaman dilimine ait buluntular tespit edilmiştir.			REVİZYON KORUMA KURULU ONAYI T.C. KÜLTÜR VE TURİZM BAKANLIĞI İZMİR 2 NUMARALI KÜLTÜR VARLIKLARINI KORUMA BÖLGE KURULU MÜDÜRLÜĞÜ İZMİR 2 NUMARALI KÜLTÜR VARLIKLARINI KORUMA BÖLGE KURULUNUN 16.3.2022 GÜN VE 15879 SAYILI KARARI EKİDİR			

HARİTA - FOTOĞRAFLAR :



UNIVERSITY OF
MICHIGAN

