

T.C.
KÜLTÜR VE TURİZM BAKANLIĞI
DİYARBAKIR KÜLTÜR VARLIKLARINI KORUMA BÖLGE KURULU
KARAR

Toplantı Tarihi ve No :29.03.2022-349
Karar Tarihi ve No :29.03.2022-9205
Dosya No :21.01.24

Toplantı Yeri
DİYARBAKIR

Diyarbakır, Bismil İlçesi, Zerikenan köyü sınırları dahilinde bulunan, herhangi bir sit alanında kalmayan, kamu orta malına ait, tapunun 104 ada, 4 no.lu parseli ile özel mülkiyete ait, 109 ada, 1 parselinde tespit edilen, Kenantepe Höyüğü olarak tanımlanan taşınmazın tescil önerisine ilişkin; Koruma Bölge Kurulu Müdürlüğü'nün 21.01.2022 tarih ve E.1178301 kayıt numaralı uzman raporu, faaliyetleri etkilenen ilgili kurum görüşlerinin istendiği Koruma Bölge Kurulu Müdürlüğü'nün 21.01.2022 tarih ve E.2131466 sayılı yazısına istinaden iletilen; İller Bankası Anonim Şirketi, Diyarbakır Bölge Müdürlüğü'nün 26.01.2022 gün ve E.3356 sayılı yazısı, Diyarbakır DSİ 10. Bölge Müdürlüğü'nün 27.01.2022 tarih ve E.1976421 sayılı yazısı, Karayolları 9. Bölge Müdürlüğü'nün 27.01.2022 tarih ve E.712031 sayılı görüş yazısı, Maden ve Petrol İşleri Genel Müdürlüğü'nün 03.02.2022 gün ve E.2022041360 sayılı görüş yazısı, Diyarbakır Büyükşehir Belediye Başkanlığı İmar ve Şehircilik Dairesi Başkanlığı'nın 04.02.2022 tarih ve E.55054 sayılı yazısı, ile konuya ilişkin bilgi, belgeler incelendi. Yapılan görüşmeler sonunda;

Diyarbakır, Bismil İlçesi, Zerikenan köyü sınırları dahilinde bulunan, herhangi bir sit alanında kalmayan, tapunun 104 ada, 4 no.lu parseli ile 109 ada, 1 no.lu parselinde kayıtlı, Kenantepe Höyüğü; "Korunması Gerekli Taşınmaz Kültür Varlığı" özelliği gösterdiğinden, 2863 sayılı Kanunun Tespit ve Tescil ile ilgili 7. Maddesi uyarınca, sınırları ekli krokide belirlendiği şekli ile I.(birinci) derece arkeolojik sit olarak tesciline, hazırlanan tescil fişinin uygun olduğuna,

13.03.2012 tarih ve 28232 Resmî Gazetede yayımlanarak yürürlüğe giren "Korunması Gerekli Taşınmaz Kültür Varlıklarının ve Sitlerin Tespit ve Tescili Hakkında Yönetmelik" gereği ilgili Tapu Müdürlüğüne, Bir kısmı sit sınırları içerisinde kalan, Diyarbakır, Bismil İlçesi, Zerikenan Köyü, tapunun; 104 ada, 4 no.lu parsel ile 109 ada, 1 parselin tapu kütüğünün beyanlar hanesine, "Bir kısmı I. (birinci) derece arkeolojik sit alanında kalmaktadır" şerhinin, ifade edildiği şekliyle bırakılmasına ve işlem sonucuna ilişkin bilgi belgelerin Koruma Bölge Kurulu Müdürlüğü'ne iletilmesine,

Kenantepe Höyüğü'nün bulunduğu alanın koruma esasları ve kullanma şartlarının, 2863 sayılı Kanunun 17. Maddesi gereğince Kültür ve Tabiat Varlıklarını Koruma Yüksek Kurulu'nun Arkeolojik sítleri koruma ve kullanma koşulları başlıklı 05.11.1999 gün ve 658 sayılı ilke kararının I. Maddesinde belirtilen hususlar çerçevesinde belirlenmesine,

Kenantepe Höyüğü, Ilısu ve Kargamış baraj gölü etkileşim alanında kalması nedeniyle 2000-2004 yılları arasında kültür varlıklarının kurtarılması ve belgelenmesi amacıyla açılmış olan bilimsel kazı çukurlarının, can ve mal güvenliği açısından tehlike arz etmesi nedeniyle Diyarbakır Müze Müdürlüğü denetiminde, ilgili birimlerce kapatılmasına, çalışmalar sonucunda hazırlanacak bilgi ve belgelerin Koruma Bölge Kurulu Müdürlüğü'ne iletilmesine, karar verildi.

AVRUPA KONSEYİ	DOĞAL VE KÜLTÜREL VARLIKLARI KORUMA ENVANTERİ	D.K.V.K.E.	S i T	ENVANTER NO	
T Ü R K İ Y E	KÜLTÜR VARLIKLARI VE MÜZELER GENEL MÜDÜRLÜĞÜ			HARİTA NO	
İLİ : Diyarbakır	İLÇES: Bismil	MAH.- KÖY- MEVKİİ : Zerikenan Mahallesi	PAFTA :	ADA	PARSEL
				104	4
				109	1

ADI : Kenantepe Höyüğü

GENEL TANIM Kenantepe Höyüğü; Diyarbakır İl Merkezi'nin yaklaşık 55 km güneydoğusunda, Bismil İlçesi'nin 13 km güneydoğusunda, Sarıköy köyünün 1.7km. kuzeyinde ve Diyarbakır-Batman karayolunu yaklaşık 1.6km. güneyinde, Dicle Nehrinin hemen batı yakasında yer almaktadır. Oval biçimli höyük yaklaşık 7.67 hektar büyüklüğündedir. Çevresindeki terasları ile birlikte 380x239 metre boyutlarına ulaşmaktadır. Altındaki doğal yükselti ile beraber ova tabanından yaklaşık 50 metre yüksekliktedir. höyüğün Kuzeydoğu kesimindeki yamacın, yumuşak bir eğimle dereye kadar ulaşmasına karşın diğer yamaçları kısmen daha sert bir eğime sahiptir. Ayrıca höyükte yapılan incelemede, taşınmazın tepe noktasında, doğu ve kuzeydoğu yamacı ve eteklerinde belli bir plan dahilinde olduğu anlaşılan ve Arkeolojik kazı yapmak üzere çeşitli yöntemler kullanılarak oluşturulmuş açmalara rastlanılmıştır.

ŞİMDİKİ TEHLİKELER : Herhangi bir koruma önlemi bulunmadığından Kaçak Kazılara açık durumdadır.

ŞİMDİKİ DURUM :

SİT POTANSİYELİ : I.Derece Arkeolojik Sit Alanı olarak tescil edilmelidir.

ŞİMDİKİ KORUMA : Herhangi bir koruma önlemi bulunmamaktadır.

ÖNERİLEN KORUMA : Kenantepe Höyüğü; I. Derece Arkeolojik Sit olarak Tescil edilmesi ve ilgili makamlara duyurulması gereklidir.

YAYIN DİZİSİ :



KORUMA DERESESİ I.Derece Arkeolojik Sit HAZIRLAYANLAR

Hüseyin GÜLER (Arkeolog)

Zeynep K.SAYLIK (Arkeolog)

Ahmet MIZRAK (Sanat Tarihiçi)

Kontrol Eden:

Mehriban KARAASLAN
(Bölge Kurulu Müdürü)

29.03.2022

KORUMA KURULU KARARLARI

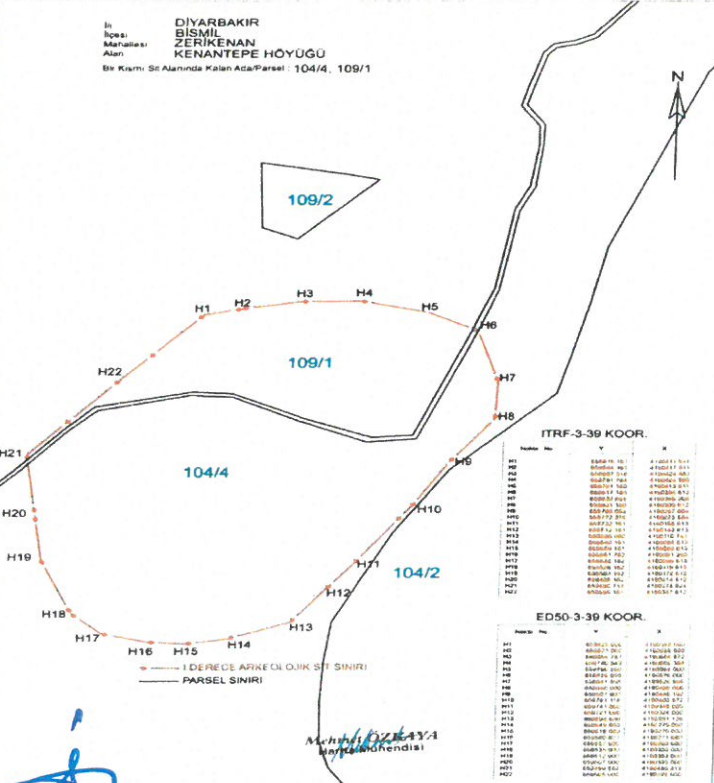
KORUMA KURULU ONAYI

Diyarbakır Kültür Varlıklarını
Koruma Bölge Kurulunun



29.03.2022 ..tarih ve 3205
Sayılı Karar Eki dir.

HARİTALAR, FOTOĞRAFLAR :

İl: DIYARBAKIR
İlçe: BİSMİL
Mahalle: ZERİKENAN
Alan: KENANTEPE HÖYÜĞÜ
Bis. Katm. Sit Alanında Kalan Ada/Parsel : 104/4, 109/1



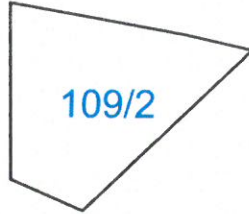
Handwritten signatures and notes in blue ink, including the name 'd. Bayar'.



İli DİYARBAKIR
İlçesi BİSMİL
Mahallesi ZERİKENAN
Alan KENANTEPE HÖYÜĞÜ
Bir Kısmı Sit Alanında Kalan Ada/Parsel : 104/4, 109/1



T.C.
Diyarbakir Kültür Varlıklarını
Koruma Bölge Kurulunun
29.03.2022 tarih ve 3205
Sayılı Kararı Eki dir.



109/2

109/1

104/4

104/2

— I.DERECE ARKEOLOJİK SİT SINIRI
— PARSEL SINIRI

ITRF-3-39 KOOR.

Nokta No	Y	X
H1	659616.161	4190411.611
H2	659644.161	4190417.611
H3	659687.918	4190424.483
H4	659731.704	4190424.999
H5	659781.160	4190413.611
H6	659817.160	4190395.612
H7	659832.665	4190346.208
H8	659831.160	4190309.612
H9	659799.063	4190267.804
H10	659772.276	4190223.584
H11	659732.161	4190168.613
H12	659712.161	4190143.613
H13	659686.000	4190110.741
H14	659640.161	4190094.613
H15	659609.161	4190089.613
H16	659581.782	4190091.293
H17	659548.162	4190099.613
H18	659526.162	4190119.613
H19	659503.162	4190172.612
H20	659498.162	4190214.612
H21	659490.714	4190274.824
H22	659556.161	4190347.612

ED50-3-39 KOOR.

Nokta No	Y	X
H1	659625.000	4190592.000
H2	659653.000	4190598.000
H3	659696.757	4190604.872
H4	659740.543	4190605.388
H5	659790.000	4190594.000
H6	659826.000	4190576.000
H7	659841.505	4190526.596
H8	659840.000	4190490.000
H9	659807.903	4190448.192
H10	659781.116	4190403.972
H11	659741.000	4190349.000
H12	659721.000	4190324.000
H13	659694.839	4190291.128
H14	659649.000	4190275.000
H15	659618.000	4190270.000
H16	659590.621	4190271.680
H17	659557.000	4190280.000
H18	659535.000	4190300.000
H19	659512.000	4190353.000
H20	659507.000	4190395.000
H21	659499.552	4190455.212
H22	659565.000	4190528.000

Mehmet ÖZKAYA
Harita Mühendisi

Dr. Bayar