

**T.C.**  
**KÜLTÜR VE TURİZM BAKANLIĞI**  
**DIYARBAKIR KÜLTÜR VARLIKLARINI**  
**KORUMA BÖLGE KURULU**  
**KARAR**

**Toplantı Tarihi ve No. :29.03.2022-349**  
**Karar Tarihi ve No. : 29.03.2022- 9212**  
**Dosya No :21.02.355**

**Toplantı Yeri**  
**DIYARBAKIR**

**-I-**

Diyarbakır İli, Çermik İlçesi, Toplu Mahallesinde, bulunan tapunun özel mülkiyete ait 112 ada 56, 57, 58, 60, 61, 62, 64, 65, 66, 67 nolu parselleri ile maliye hazinesine ait 112 ada 63 nolu parselinde yer alan “Meşe Pagan Harabeleri” nin I.(Birinci) Derece Arkeolojik Sit olarak tescil konusunun değerlendirilmesi ilişkin; Diyarbakır Kültür Varlıklarını Koruma Bölge Kurulu Müdürlüğü’nün kurum görüşlerinin bildirilmesinin istendiği 14.01.2022 gün ve 2106329 sayılı yazısı, kurum görüşlerinin iletildiği; Diyarbakır Büyükşehir Belediye Başkanlığı’nın 04.02.2021 gün ve 55052 sayılı yazısı, D.S.İ. 10.Bölge Müdürlüğü’nün 24.01.2022 gün ve 1951543 sayılı yazısı, Karayolları 9. Bölge Müdürlüğü’nün 21.01.2022 gün ve 707422 sayılı yazısı, İller Bankası Diyarbakır Bölge Müdürlüğü’nün 17.01.2022 gün ve 2230 sayılı yazısı ile Diyarbakır Kültür Varlıklarını Koruma Bölge Kurulu Müdürlüğünün 14.01.2022 gün ve 2106201 sayılı yazısı ile istenen kadastronun iletildiği, Diyarbakır Kadastro Müdürlüğü’nün 18.01.2022 gün ve 3798763 sayılı yazısı ve Diyarbakır Kültür Varlıklarını Koruma Bölge Kurulu Müdürlüğü’nün 12.01.2022 gün ve 1159011 sayılı uzman raporu okundu. Ekleri ve konuya ilişkin bilgi, belgeler incelendi. Yapılan görüşmeler sonunda;

Diyarbakır İli, Çermik İlçesi, Toplu Mahallesinde, bulunan tapunun özel mülkiyete ait 112 ada 56, 57, 58, 60, 61, 62, 64, 65, 66, 67 nolu parselleri ile maliye hazinesine ait 112 ada 63 nolu parselinde yer alan “Meşe Pagan Harabeleri” 2863 sayılı Kanunun 6. maddesi ile Korunması Gerekli Taşınmaz Kültür Varlıklarının ve Sitlerin Tespit ve Tescili Hakkında Yönetmelik’in 4. Maddesinde belirtilen “Korunması Gerekli Taşınmaz Kültür Varlığı” niteliklerini gösterdiğinden, anılan Kanunun 7. maddesi kapsamında sınırları ekli koordinatlı haritada belirlenen şekli ile I. (Birinci) Derece Arkeolojik sit olarak tesciline ve hazırlanan tescil fişinin uygun olduğuna,

13.03.2012 tarih ve 28232 Resmi Gazetede yayımlanarak yürürlüğe giren “Korunması Gerekli Taşınmaz Kültür Varlıklarının ve Sitlerin Tespit ve Tescili Hakkında Yönetmelik” gereği ilgili Tapu Müdürlüğünce, Diyarbakır İli, Çermik İlçesi, Toplu Mahallesinde, bulunan tapunun 112 ada 56, 57, 58, 60, 61, 62, 63 ve 65 nolu parsellerin tapu kütüğünün beyanlar hanesine “I. (Birinci) Derece Arkeolojik Sit” 112 ada 64, 66 ve 67 nolu parsellerin ise tapu kütüğünün beyanlar hanesine Bir kısmı “I. (Birinci) Derece Arkeolojik Sit” şerhinin bırakılmasına ve işlem sonucuna ilişkin bilgi, belgelerin Koruma Bölge Kurulu Müdürlüğüne iletilmesine,

**T.C.**  
**KÜLTÜR VE TURİZM BAKANLIĞI**  
**DIYARBAKIR KÜLTÜR VARLIKLARINI**  
**KORUMA BÖLGE KURULU**  
**KARAR**

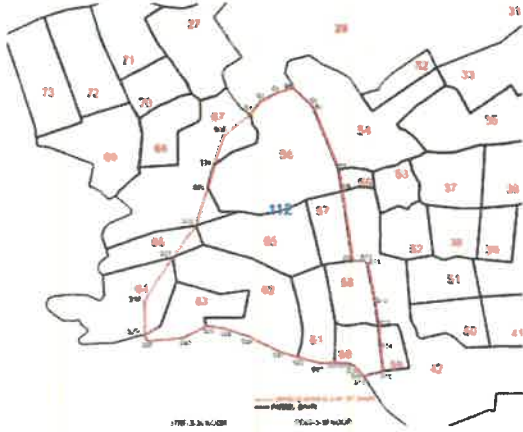
**Toplantı Tarihi ve No. :29.03.2022-349**  
**Karar Tarihi ve No. : 29.03.2022- 9212**  
**Dosya No :21.02.355**

**Toplantı Yeri**  
**DIYARBAKIR**

**-II-**


“Meşe Pagan Harabeleri” nin bulunduğu alanda, Kültür ve Tabiat Varlıklarını Koruma Yüksek Kurulu’nun Arkeolojik Sitler, Koruma ve Kullanma Koşulları başlıklı 05.11.1999 gün ve 658 sayılı ilke kararının I. Maddesinde belirtilen hükümlerinin geçerli olduğuna ve bu hükümlerin geçiş dönemi koruma esasları ve kullanma koşulları olarak belirlenmesine, karar verildi.

AVRUPA KONSEYİ	DOĞAL VE KÜLTÜREL VARLIKLARI KORUMA ENVANİTERİ	D.N.V.R.E.	SİT	TER NO	
<b>T Ü R K İ Y E</b>	<b>KÜLTÜR VARLIKLARI VE MÖZELER GENEL MÜDÜRLÜĞÜ</b>			HARİTA NO	
<b>Diyarbakır</b>	<b>Çermik</b>	<b>Toplu Mahallesi</b>		<b>ADA-PARSEL</b>	<b>112 ada 56-57-58-60-61-62-63-64-65-66-67</b>
İL :	İLÇESİ :	MAHALLE - KÖY			
<b>ADI : Meşe Pagan Harabeleri</b>					
Çermik İlçesinin 8 km Güneydoğusunda yer alan Toplu Mahallesinin yaklaşık 1,5 km kuzeyinde yer alan ve meşe pagan harabeleri olarak adlandırılan, bir kısmı tarım arazisi olarak kullanılan bir kısmı ise meşelik olan 112 ada 56-65-57-58-63-62-61-60 nolu parsellerde yapılan incelemede alanın taşlık kayalık yapısının olduğu yer yer mimari kalıntıların ve çok sayıda seramik buluntunun gözlemlendiği, seramiklerin geniş alana yayıldığı tespit edilmiştir. Yapılan incelemede alanın yak. 300 m kuzeyinde Diyarbakır Kültür Varlıklarını Koruma Bölge Kurulu'nun 20.02.2013 gün ve 1166 sayılı kararı ile I Derece arkeolojik sit olarak tescilli "Toplu (Yukarı Bedvan) Köyü Sarnıçları ve Antik Taş Ocağı" nın bulunduğu, meşe pagan harabeleri olarak adlandırılan alanın bu alanla ilişkilendirilerek yerleşim alanı olduğu düşünülmektedir.					
<b>ŞİMDİKİ TEHLİKELER :</b>					
<b>ŞİMDİKİ DURUM :</b> Kaçak kazılar ve tarım nedeni ile tahribata açık					
<b>SİT POTANSİYELİ :</b> I.Derece Arkeolojik Sit Alanı.			<b>KORUMA DERECESESİ :</b> I.Derece		
<b>ŞİMDİKİ KORUMA :</b> Herhangi bir koruma önlemi bulunmamaktadır.			<b>HAZIRLAYANLAR :</b> Zeynep SAYLIK (Arkeolog) Yılmaz ERGİ (Arkeolog) Azime T. ÜRKÜT (Arkeolog) <b>Kontrol Eden:</b> Mehriban KARAASLAN Bölge Kurulu Müdürü		
<b>ÖNERİLEN KORUMA :</b> Tescil edilerek ilgili makamlara duyurulması ve gerekli koruma önlemlerinin alınması			<b>KORUMA KURULU KARARLARI</b>		
<b>YAYIN DİZİSİ :</b>			<b>KORUMA KURULU ONAYI</b>		
<b>GÖZLEMLER :</b> 29.03.2022 9212					

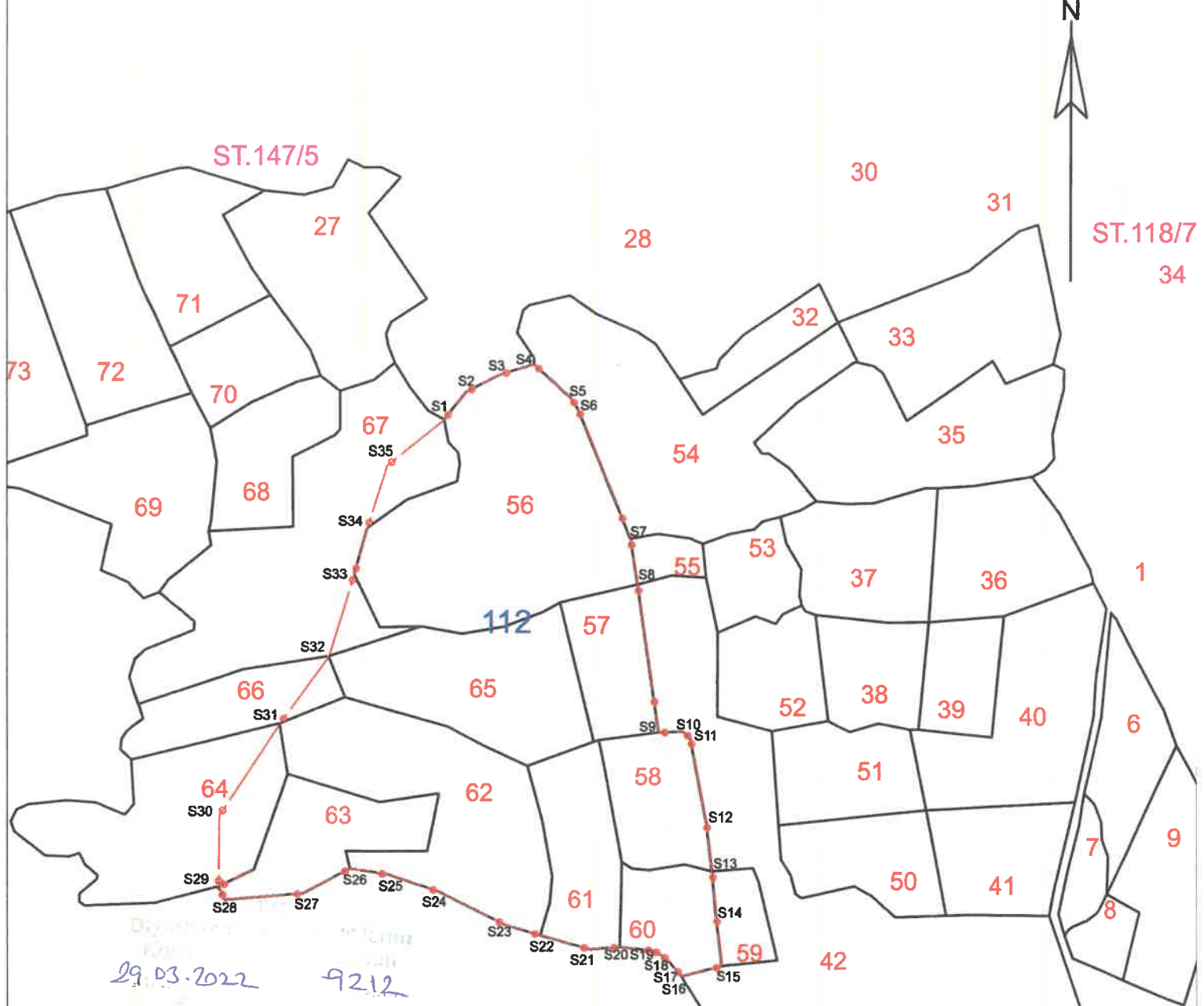


V.S. 9/1  
 [Handwritten signatures and initials in blue ink]





N



29.03.2022  
9212

◆ — I.DERECE ARKEOLOJİK SİT SINIRI  
— PARSEL SINIRI

ITRF-3-39 KOOR.

Nokta No	Y	X
S1	547036.577	422162.680
S2	547047.857	422176.740
S3	547065.557	422185.680
S4	547062.937	422190.960
S5	547101.467	4222173.800
S6	547105.197	4222188.280
S7	547132.087	4222100.990
S8	547135.887	4222077.410
S9	547146.507	4222001.080
S10	547158.917	4222001.460
S11	547162.847	4221998.260
S12	547171.067	4221955.130
S13	547174.258	4221929.280
S14	547178.353	4221906.136
S15	547179.482	4221880.287
S16	547158.487	4221875.000
S17	547162.027	4221862.740
S18	547146.007	4221895.850
S19	547144.247	4221888.250
S20	547126.802	4221880.281
S21	547111.527	4221889.170
S22	547086.217	4221898.380
S23	547087.737	4221901.970
S24	547033.897	4221919.200
S25	547007.487	4221928.140
S26	546987.548	4221931.271
S27	546953.447	4221918.410
S28	546922.787	4221915.200
S29	546918.507	4221922.020
S30	546919.944	4221958.935
S31	546951.241	4222006.195
S32	546976.787	4222040.820
S33	546980.087	4222083.120
S34	546996.847	4222106.890
S35	547007.157	4222139.285

ED50-3-39 KOOR.

Nokta No	Y	X
S1	547052.223	4222343.994
S2	547063.603	4222358.054
S3	547081.203	4222387.004
S4	547098.593	4222372.264
S5	547117.113	4222385.214
S6	547120.843	4222348.594
S7	547147.733	4222282.304
S8	547151.333	4222288.724
S9	547152.153	4222182.394
S10	547174.883	4222182.774
S11	547178.493	4222178.574
S12	547186.713	4222136.444
S13	547189.904	4222110.893
S14	547191.599	4222087.791
S15	547195.128	4222081.602
S16	547174.133	4222056.315
S17	547187.873	4222084.055
S18	547163.853	4222087.285
S19	547159.893	4222089.585
S20	547142.448	4222071.578
S21	547127.173	4222070.485
S22	547101.863	4222077.895
S23	547063.393	4222083.285
S24	547046.343	4222100.514
S25	547023.113	4222108.454
S26	547003.462	4222112.585
S27	546979.093	4222089.724
S28	546938.413	4222086.514
S29	546936.153	4222103.334
S30	546935.590	4222140.250
S31	546906.887	4222187.550
S32	546892.433	4222222.134
S33	547005.713	4222284.434
S34	547012.483	4222288.204
S35	547022.803	4222320.810



Handwritten signatures and names:   
D. Bayal  
Mehmet ÖZKAYA  
Mehmet ÖZKAYA  
Harika Mühendisi