

T.C.
KÜLTÜR VE TURİZM BAKANLIĞI
DIYARBAKIR KÜLTÜR VARLIKLARINI
KORUMA BÖLGE KURULU
KARAR

Toplantı Tarihi ve No. : 29.03.2022-349
Karar Tarihi ve No. : 29.03.2022-9218
Dosya No :21.11.128

Toplantı Yeri
DIYARBAKIR

Diyarbakır İli, Lice İlçesi, Oyuklu Köyü sınırları içerisinde ziyaret mevkii'nde yer alan, herhangi bir sit alanında kalmayan, tapuda niteliği mezarlık alan olan 133 ada 11 nolu parselin bir kısmında kalan "Oyuklu Türbe ve Eski Mezarlık Alanı" 2863 sayılı Kanunun 6. Maddesi kapsamında değerlendirilmesi talebine ilişkin Kültür Varlıkları ve Müzeler Genel Müdürlüğü'nün 03.11.2021/19.01.2022 tarihli ve 1877068/2125083 sayılı yazıları eki olan yüzey araştırması sonuç raporları, ilgili kurum görüşlerinin istendiği Diyarbakır Kültür Varlıklarını Koruma Bölge Kurulu Müdürlüğü'nün 06.01.2022 tarih ve E.2083038 sayılı yazısı, Karayolları 9. Bölge Müdürlüğü'nün 10.01.2022 tarih ve 693486 sayılı yazısı, İller Bankası Diyarbakır Bölge Müdürlüğü'nün 10.01.2022 tarih ve 1249 sayılı yazısı, Enerji ve Tabii Kaynaklar Bakanlığı Maden ve Petrol İşleri Genel Müdürlüğü'nün 13.01.2022 tarih ve E.2022018299 sayılı yazısı, Diyarbakır Büyükşehir Belediyesi İmar ve Şehircilik Daire Başkanlığı'nın 18.01.2022 tarih ve 52420 sayılı yazısı, Devlet Su İşleri Genel Müdürlüğü 10. Bölge Müdürlüğü'nün 24.01.2022 tarih ve 1962135 sayılı yazısı, Diyarbakır Kültür Varlıklarını Koruma Bölge Kurulu Müdürlüğü uzmanının hazırladığı 11.03.2022 tarih ve E.1266584 sayılı dosya inceleme raporu, okundu. Ekleri (Tescil Fişi, Kadastral Harita) ile konuya ilişkin bilgi belgeler incelendi.

Diyarbakır İli, Lice İlçesi, Oyuklu Köyü sınırları içerisinde ziyaret mevkii'nde yer alan, herhangi bir sit alanında kalmayan, tapuda niteliği mezarlık alan olan 133 ada 11 nolu parselin bir kısmında kalan "Oyuklu Türbe ve Eski Mezarlık Alanı" 2863 sayılı Kanunun 6. maddesi ile Korunması Gerekli Taşınmaz Kültür Varlıklarının ve Sitlerin Tespit ve Tescili Hakkında Yönetmelik'in 4. Maddesinde belirtilen "Korunması Gerekli Taşınmaz Kültür Varlığı" niteliklerini gösterdiğinden, anılan Kanunun 7. maddesi kapsamında "Korunması Gerekli Taşınmaz Kültür Varlığı" olarak tesciline, yapı grubunun I.(birinci) grup yapı olarak belirlenmesine, hazırlanan tescil fişinin uygun olduğuna;

-2863 sayılı Kanunun 8. Maddesi kapsamında, "Oyuklu Türbe ve Eski Mezarlık Alanı"'nın korunma alanı sınırlarının ekli koordinatlı krokide işaretlendiği şekilde belirlenmesine;

-13.03.2012 tarih ve 28232 sayılı Resmi Gazetede yayımlanarak yürürlüğe giren "Korunması Gerekli Taşınmaz Kültür Varlıklarının ve Sitlerin Tespit ve Tescili Hakkında Yönetmelik" gereği, ilgili Tapu Müdürlüğüne 133 ada 11 nolu parselin tapu kütüğünün beyanlar hanesine " Bir Kısmı Korunması Gerekli I. (birinci) Grup Taşınmaz Kültür Varlığı ve Korunma Alanıdır" şerhinin, ifade edildiği şekilde konulmasına ve bu işleme ait bilgi-belgelerin Koruma Bölge Kurulu Müdürlüğüne iletilmesine;

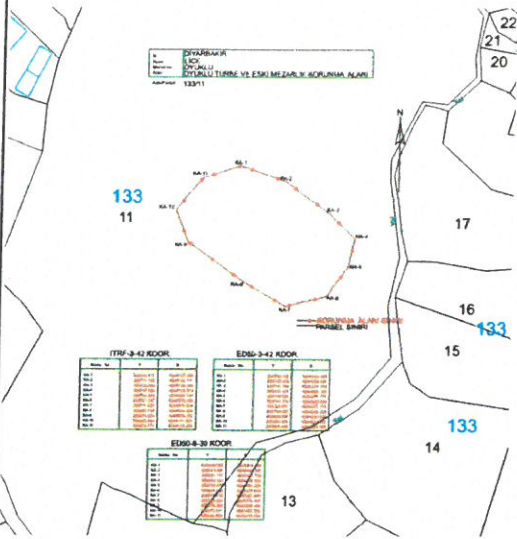
-"Oyuklu Türbe ve Eski Mezarlık Alanı" ile korunma alanı sınırları içerisinde yapılacak olan her türlü fiziki ve inşai (ifraz, tevhit, yeni parsel ihdası, imar uygulaması dâhil) uygulama öncesinde Koruma Bölge Kurulundan izin alınması gerektiğine; karar verildi.

AVRUPA KONSEYİ	DOĞAL VE KÜLTÜREL VARLIKLARI KORUMA ENVANTERİ (D.K.V.K.E)	ANIT	ENVANTER NO:		
TÜRKİYE	KÜLTÜR VARLIKLARI VE MÜZELER GENEL MÜDÜRLÜĞÜ		HARİTA NO:		
İLİ: DİYARBAKIR	İLÇESİ: LİCE	MAHALLE/MEVKİ: OYUKLU	KORUMA DERECESESİ	ANITSAL	1 2 3
SOKAK VE KAPI NO:	KADASTRO:PAFTA: 133 ADA 11 PARSEL		ÇEVRESEL	1 2 3	
ADI : Oyuklu Türbe ve Eski Mezarlık Alanı	YAPTIRAN:	YAPAN:	MİMARİ ÇAĞI:		
	YAPIM TARİHİ:	KİTABE:	VAKFİYE:		

GENEL TANIM: Oyuklu türbesi oyuklu köyü içerisinde yer almaktadır. Türbenin aşağısında ayakkabılar çıkarılır ve yalın ayak olarak türbe ziyareti yapılmaktadır. Türbe genel olarak korunmuştur. Türbenin etrafında eski mezarlık alanları mevcuttur. Mezar taşları genel olarak hicri 13. ve 14. yy' na aittir. Türbe ve mezarlık alanının çevresi tel örgülerle çevrilmiştir.

KORUNMUŞLUK DURUMU:	TAŞIYICI YAPI:	CEPHE DURUMU:	ÖRTÜ DURUMU:	İÇ YAPI DURUMU:	BEZEME DURUMU:	RUTUBET DURUMU:
---------------------	----------------	---------------	--------------	-----------------	----------------	-----------------

VAZİYET PLANI:



FOTOĞRAF:



GÖZLEMLER: Oyuklu türbesine güncel olarak ziyaret yapılmakta ve köy halkı tarafından korunduğu gözlemlenmiştir.

BUGÜNKÜ SAHİBİ:

BAKIMINDAN SORUMLU OLAN:

YAPILAN ONARIMLAR:

AYRINTILI TANITIM: 2021 yılı yüzey araştırmasında tespit edilen Oyuklu Türbe ve Eski Mezarlık Alanı 133 ada 11 nolu parsel içerisinde yer alan türbe Şeyh Muhammed ve aile fertlerine aittir. Şeyh Muhammed içerisinde yattığı türbeye başka bir türbenin girişinden geçilerek girilmektedir. Yanında kardeşi Şeyh Abdulaziz'in kabri de yer almaktadır. Türbenin kapısının üstünde kitabesi bulunmaktadır. Türbe kapısı saygıdan dolayı alçak yapılmış olup eğilerek içeri girilmektedir. Ana türbenin 20 m. doğusunda diktörtgen yapılı 7 tane daha türbe yer almaktadır. Bu türbelerin duvarlarında kitabeler bulunmaktadır. Türbelerin hemen etrafında Osmanlı dönemi mezar taşları bulunmaktadır. Bu mezarlarda okunabildiği kadarıyla Şeyh Muhammed'in soyundan gelenlere ait olduğu tespit edilmiştir.

TEKNİK BİLGİLER:	ISITMA SİSTEMİ:	
	KANALİZASYON:	
	SU:	
	ELEKTRİK:	

ÖZGÜN KULLANIMI: Türbe

BUGÜNKÜ KULLANIMI: Türbe

ÖNERİLEN KULLANIMI: Türbe

HAZIRLAYANLAR:

Prof.Dr.İrfan YILDIZ

Ali EREK (Arkeolog)

21.12.2021

KONTROL EDEN:

Mehriban KARAASLAN

Bölge Kurulu Müdürü

YAYIN DİZİNİ :

- 1- W. Bayal
- 2- 8726 00 101 20 62
- 3-
- 4-


EKLER :

- | | |
|------------|--|
| RAPOR X | |
| FOTOĞRAF X | |
| HARİTA X | |
| KROKİ X | |
| KİTABE | |
| VAKFİYE | |

TESCİL :

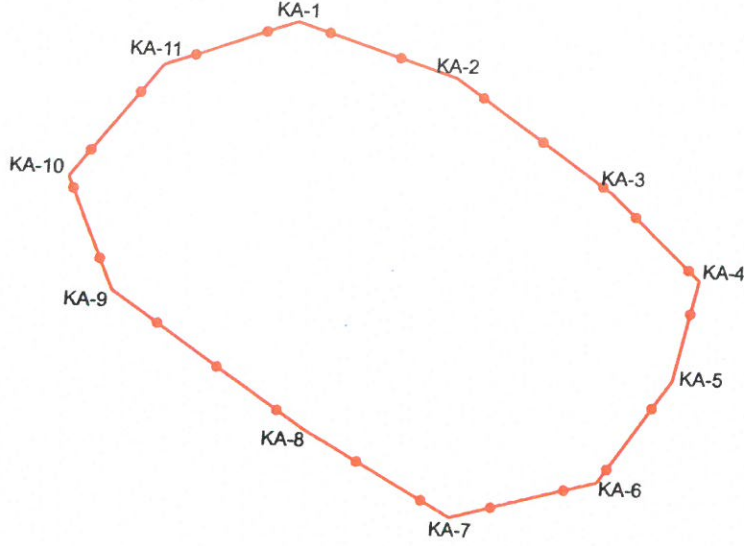
KARAR NO :

KARAR TARİHİ :



İli DİYARBAKIR
İlçesi LİCE
Mahallesi OYUKLU
Alan OYUKLU TÜRBE VE ESKİ MEZARLIK KORUNMA ALANI
Ada/Parsel : 133/11

133
11



—●— KORUNMA ALANI SINIRI
— PARSEL SINIRI

ITRF-3-42 KOOR.

Nokta No	Y	X
KA-1	393694.111	4244127.908
KA-2	393711.192	4244122.111
KA-3	393728.068	4244109.998
KA-4	393737.582	4244100.815
KA-5	393734.989	4244090.191
KA-6	393727.247	4244079.306
KA-7	393711.529	4244075.534
KA-8	393695.790	4244084.680
KA-9	393674.836	4244099.392
KA-10	393669.984	4244111.423
KA-11	393679.775	4244123.286

ED50-3-42 KOOR.

Nokta No	Y	X
KA-1	393708.182	4244309.489
KA-2	393725.263	4244303.691
KA-3	393742.140	4244291.578
KA-4	393751.654	4244282.395
KA-5	393749.060	4244271.771
KA-6	393741.318	4244260.886
KA-7	393725.601	4244257.114
KA-8	393709.862	4244266.260
KA-9	393688.907	4244280.972
KA-10	393684.055	4244293.803
KA-11	393693.846	4244304.866

ED50-6-39 KOOR.

Nokta No	Y	X
KA-1	655996.604	4243419.568
KA-2	656013.861	4243414.350
KA-3	656031.117	4243402.794
KA-4	656040.922	4243393.926
KA-5	656038.675	4243383.226
KA-6	656031.283	4243372.099
KA-7	656015.710	4243367.819
KA-8	655999.686	4243376.447
KA-9	655978.269	4243390.468
KA-10	655973.031	4243402.332
KA-11	655982.429	4243414.504

Mehriban ÖZKAN
Bölge Kurul Başkanı

ASLİ MÜHÜR

12

133

48

13

133

46

47

14

133

15

16

17

Mehmet ÖZKAYA
Harita Mühendisi

29.02.2022 tarih ve 9218
Sayılı Karar Eki'dir