

**T.C.**  
**KÜLTÜR VE TURİZM BAKANLIĞI**  
İstanbul I Numaralı Kültür Varlıklarını  
Koruma Bölge Kurulu

**Toplantı Tarihi ve No** :23.12.2021/  
**Karar Tarihi ve No** :23.12.2021/6789 (1)

**Toplantı Yeri**  
İSTANBUL

**KARAR**

İstanbul İli, Silivri İlçesi, Çanta/Fatih Mahallesi, bir kısmı 340 ada 1 parsel sayılı, (e: 854 ada, 1 parsel) 15831 m2 yüz ölçümlü, özel mülkiyetli, herhangi bir sit alanı ya da koruma alanında kalmayan, herhangi bir tescil kararı bulunmayan taşınmazda, bir kısmı park alanında kalan, İstanbul II Numaralı Kültür ve Tabiat Varlıklarını Koruma Bölge Kurulunun 27.10.2004 tarih 81 sayılı, İstanbul I Numaralı Kültür ve Tabiat Varlıklarını Koruma Bölge Kurulunun 21.12.2006 tarih 263 sayılı kararı ile taşınmazda yer alan tümülüste İstanbul Arkeoloji Müzeleri Müdürlüğü denetiminde kazı yapılarak nihai raporun Kurula sunulmasına, inceleme raporu hazırlanmıca kadar tepesinin merkezinden itibaren 25 m. yarıçaplı dairesel alan içinde herhangi bir inşai ve fiziki uygulamada bulunulmamasına, 17.09.2015 tarih 1533 sayılı kararı ile ilgililerince kazının ivedilikle tamamlanarak raporların Kurulumuza iletilmesine, İstanbul I Numaralı Kültür Varlıklarını Koruma Bölge Kurulunun 30.09.2016 tarih 2043 sayılı kararı ile tümülüste kaçak kazı yapmak suretiyle kültür varlığını tahrip edenler hakkında 2863 sayılı Kanunun 65. Maddesine göre suç duyurusunda bulunulmasına, Kurulumuzun 20.05.2016 tarih 1876 sayılı kararı gereği tümülüsün tepe noktasından itibaren 25 metre alanda kalmak kaydıyla ilgili Müze Müdürlüğüne kazının genişletilmesine mevcut kalıntıların geçici koruma tedbirlerinin ve gerekli güvenlik önlemlerinin Valilik ve Belediyesince alınmasının tekiden istenmesine, 25.06.2021 tarih 6207 sayılı karar ile İstanbul İli, Silivri İlçesi, Çanta/Fatih Mahallesinde kısmen 340 ada, 1 parselde (e: 854 ada, 1 parsel) kısmen kadastral boşlukta yer alan tümülüste, İstanbul Arkeoloji Müzeleri Müdürlüğünün 30.03.2021 tarih 1271365 sayılı yazısında gerçekleştirildiği belirtilen ancak o tarihte Kurul Müdürlüğüne iletilmeyen kazı çalışmasına ilişkin her türlü rapor, fotoğraf, rölöve vb. bilgi ve belgenin iletilmesine, tümülüse ilişkin tescil ve sit işlemlerinin Kurul Müdürlüğüne başlatılmasına, talep konusu bitki temizliğinin ilgili Müze Müdürlüğü denetiminde yapılarak rölövesinin hazırlanmasına, alanda yer alan kalıntılardaki kırılmalar, bozulmalar ve buna ilişkin koruma önerilerinin belirlendiği restorasyon ve konservasyon Merkez Laboratuvarı raporlarının iletilmesine, 2863 sayılı yasanın 10. Maddesi kapsamında gerekli güvenlik tedbirlerinin ilgilileri ve Belediyesince alınmasına karar verilen tümülüse ilişkin, 20.05.2016 tarih 1876 sayılı karar sonrası yapılan kazılara ilişkin raporların iletilmesini konu edinen İstanbul Arkeoloji Müzeleri Müdürlüğünün 07.07.2021 tarih 1527622 sayılı yazısı, sit ve tescile ilişkin kurum görüşleri iletilen İstanbul Büyükşehir Belediye Başkanlığı İstanbul Su ve Kanalizasyon İdaresi Genel Müdürlüğü Planlama ve Yatırım Dairesi Başkanlığının 16.07.2021 tarih 20210571167 sayılı, Kültür Varlıkları Daire Başkanlığı Kültürel Miras Koruma Müdürlüğünün 03.08.2021 tarih 912295 sayılı yazısı, İstanbul Valiliği Çevre ve Şehircilik İl Müdürlüğünün 10.08.2021 tarih 1457009 sayılı yazısı, Silivri Belediye Başkanlığı İmar ve Şehircilik Müdürlüğünün 16.08.2021 tarih 1199320 sayılı yazısı, 22.12.2021 tarih 1118345 sayılı uzman raporu okundu, 34.31.377 nolu işlem dosyası incelendi, yapılan görüşmeler sonucunda;

**ASLI GİBİDİR**

**Ersoy KÖSE**  
Müdür

23.12.2021/SYK

**T.C.**  
**KÜLTÜR VE TURİZM BAKANLIĞI**  
İstanbul I Numaralı Kültür Varlıklarını  
Koruma Bölge Kurulu




**Toplantı Tarihi ve No** :23.12.2021/  
**Karar Tarihi ve No** :23.12.2021/6789 (2)

**Toplantı Yeri**  
İSTANBUL



**KARAR**

İstanbul İli, Silivri İlçesi, Çanta/Fatih Mahallesinde, kısmen 340 ada, 1 parselde (e: 854 ada, 1 parsel) kısmen kadastral boşlukta yer alan, yapılan kazılarda 5 mezar ve duvar kalıntıları açığa çıkarılan ve MÖ 3. bine tarihlenen kurgan tipi tümülüsün, 2863 sayılı Kanunun 6'ncı maddesindeki özellikleri taşıması sebebi ile korunması gerekli taşınmaz kültür varlığı olarak tesciline, korunma grubunun 1. grup olarak belirlenmesine, rölövesinin hazırlanarak iletilmesine, söz konusu tümülüsün, 13.03.2012 tarih 28232 sayılı Resmi Gazetede yayımlanarak yürürlüğe giren Taşınmaz Kültür Varlıklarının ve Sitlerin Tespit ve Tescil Hakkında Yönetmelik'in 4. Maddesinin 1. Bendi kapsamında 1. Derece arkeolojik sit olarak tesciline, sit sınırlarının belirlenebilmesi için rölövesi ile birlikte kadastralli ve mülkiyetli halihazır haritalar üzerine aplike edilerek iletilmesine, kalıcı koruma tedbirleri ve sergilenmesine ilişkin projelerin ivedilikle Kurulumuza iletilmesine, 2863 sayılı Yasanın 10'uncu maddesi kapsamında gerekli güvenlik tedbirlerinin ilgilileri ve Belediyesince alınmasına karar verildi.

**T.C.**  
**KÜLTÜR VE TURİZM BAKANLIĞI**  
**İstanbul I Numaralı Kültür Varlıklarını**  
**Koruma Bölge Kurulu**

<b>AVRUPA KONSEYİ TÜRKİYE</b>	DOĞAL VE KÜLTÜREL VARLIKLARI KORUMA ENVANTERİ					D.K.V.K.E.		<b>ANIT</b>		ENVANTER NO:					
	KÜLTÜR VARLIKLARI VE MÜZELER GENEL MÜDÜRLÜĞÜ									HARİTA NO:					
İLİ: İSTANBUL	İLÇESİ: SİLİVRİ	MAHALLE: SANCAKTEPE								KORUMA DERECESİ	ANITSAL	1	2	3	
SOKAK VE KAPI NO:	KADASTRO:	PAFTA:	ADA: 340	PARSEL:1						ÇEVRESEL	1	2	3		
ADI:	YAPTIRAN:	YAPAN: , (e: 854 ada, 1 parsel)								MİMARİ ÇAĞI: MÖ 3.BİN					
	YAPIM TARİHİ:	KİTABE:								VAKFIYE:					
GENEL TANIM: KURGAN TİPİ TÜMÜLÜS															
KORUMA DURUMU	A	İYİ	TAŞIYICI	A	DIŞ YAPI	A	ÜST YAPI	A	İÇ YAPI	A	SÜSLEME ELEMENLAR I	A	RUTUBET	A	YOK İZİ VAR ÖNEMLİ
	B	ORTA		B		B		B		B		B		B	
	C	FENA		C		C		C		C		C		C	
VAZİYET PLANI:															
							FOTOĞRAF:								
															
GÖZLEMLER: YAPILAN KAZILARDA 5 MEZAR VE DUVAR KALINTILARI AÇIĞA ÇIKARILMIŞTIR.															
BUGÜNKÜ SAHİBİ: KAMU+ÖZEL MÜLKİYET				BAKIMINDAN SORUMLU OLAN:				SU		ELEKTRİK		ISITMA		KANALİZ.	
								x		x		x		x	
YAPILAN ONARIMLAR:															
ORJİNAL KULLANIMI : SU KANALI															
BUGÜNKÜ KULLANIMI: Kullanılmıyor															
<p>AYRINTILI TANIM : İstanbul İli, Silivri İlçesi, Sancaktepe Mahallesi'nde yer alan Tümülüs, kısmen 340 ada 1 parselde, kısmen kadastral boşlukta kalmaktadır. İstanbul Arkeoloji Müzeleri Müdürlüğü'nün 07.07.2021 tarih 1527622 sayılı yazısı ekinde yer alan 15.09.2017 tarihli raporda: 03.06.20213 tarihinde müze uzmanlarınca başlatılan kazıda 6 metre çapında dairesel planda taş dizisi içinde dikdörtgen planlı 3 sal taşın yan yana konulması ile oluşturulan mezar üzerinde iskelet tespit edildiği, 22.12.2017 tarihli raporda: P3 içinde yapılan çalışmalarda alanın güneyinde doğu-batı yönünde uzanarak doğu kesiti içinde kalan bir duvar tespit edildiği, söz konusu duvarın 2.5 metre uzunluğunda 60-70 cm genişliğinde işlenmemiş taşlardan iki sıra halinde örüldüğü, bu duvarın batı ucunda kuzeyden güneye uzanan bir duvar bulunduğu kuzeye 1.5,2 metre uzanan bu duvarı doğuya döndüğü ve plan kare içinde sonlandırdığı p3 te kuzey güney doğrultulu başka bir duvar yer aldığı, p5 in kuzey ve doğusunda iki adet mezar ortaya çıkarıldığı kuzeyde yer alan mezar m51 doğu kısmında bulunan mezarın m52 olarak adlandırıldığı m51 nolu mezarın kuzeydoğu-güneybatı yönünde uzandığı uzunluğunun 1 metre genişliğinin ortalama 50 cm olduğu mezar içinde 2 adet erimiş halde kemik parçasına rastlandığı mezarın içinde kuzeybatı köşede ahşap izi olabilecek yuvarlak çukurlara rastlandığı, m52 nolu mezarın m51 ile benzer ölçülerde ve benzer mimaride olduğu doğu-batı yönünde uzanan mezarın batısında üstünde bir taş plaka yer aldığı tabanın da düzenli olmayan taş plakalarla kaplı olduğu p1 plan karesinde oval bir taş öbeği açığa çıkarıldığı uzunluğunun 140 cm genişliğinin 80 cm olduğu, burada da başka bir mezar olma ihtimalinin yüksek olduğu, p3, p5, p7 içerisinde bir duvar yer aldığı mekanla bağlantısı bulunmadığı, 09.02.2018 tarihli raporda: e8 plan karesinde doğu-batı istikametinde paralel uzanan iki kuru taş oluşturduğu bir mekan tespit edildiği, e-18 plan karesinin köşesi içerisinde kesit içerisine giren kuzeydoğu-güneybatı doğrultulu dört tarafı taşlarla çevrili 120 cm uzunluğunda, ortalama 45 cm genişliğinde yassı taşlarla oluşturulan bir mezar yapısı tespit edildiği mezar içinden küçük kemik parçası dışında bir buluntuya rastlanmadığı, bu mezarın yaklaşık 2 metre güneydoğusunda doğu-batı yönünde bir başka dört yan taşlarla çevrili mezar tespit edildiği, uzunluğunun 130 cm genişliğinin 40 cm olduğu konu edilmektedir.</p> <p>Söz konusu alanda, MÖ 3. Bine, İlk Tunç Çağna tarihlendirilen kurgan tipi tümülüste toplam 5 adet mezar açığa çıkarılmıştır.</p>															
<p style="text-align: center;"><b>T.C.</b> <b>Kültür ve Turizm Bakanlığı</b> <b>ÖNERİLEN KULLANIMI: MÜZE</b> İstanbul I Numaralı Kültür Varlıklarını Koruma Bölge Kurulunun 23.02.2021 ve 6789. Sayılı Kararı Ektir. İNCELEYEN ONAYLAYAN</p>															
HAZIRLAYANLAR:															
Selda YILDIZ KAT- Arkeolog															
Gürkan BİRGÜN-Sanat Tarihçi															
Bayram GEDİKOĞLU- İnşaat Mühendisi															
KONTROL EDEN: İstanbul I Numaralı Kültür Varlıklarını Koruma Bölge Kurulu Müdürlüğü															
-Ecem KESKİN ALTIER Müdür															
															
YAYIN DİZİNİ:							EKLER:								
							RAPOR								
							FOTOĞRAF								
							RÖLÖVE								
							RESTORAS. PR.								
							HARİTA								
							KROKİ								
							KİTABE								
							VAKFIYE								
							DİĞER								
							KURUL ONAYI								
															
							REVİZYON								

T.C.  
KÜLTÜR VE TURİZM BAKANLIĞI  
İstanbul I Numaralı Kültür Varlıklarını  
Koruma Bölge Kurulu



2013 YILINDA YAPILAN KAZILAR İLE ORTAYA ÇIKARILAN HALİ



GÜNCEL DURUMDA KALINTILARIN ÜZERİ MÜZE MÜDÜRLÜĞÜNCE SU GEÇİRMEZ ÖRTÜ İLE KAPATILMIŞTIR.

Handwritten signatures and initials in blue ink, including a large signature and several smaller ones.



**T.C.**  
**KÜLTÜR VE TURİZM BAKANLIĞI**  
İstanbul I Numaralı Kültür Varlıklarını  
Koruma Bölge Kurulu