

T.C.
KÜLTÜR VE TURİZM BAKANLIĞI
Erzurum Kültür Varlıklarını Koruma Bölge Kurulu

KARAR

Toplantı Tarihi ve No : 29.03.2022-268
Karar Tarihi ve No : 29.03.2022-5188

Toplantı Yeri: ERZURUM

Tunceli İli, Pertek İlçesi, Dorutay Köyü, 103 ada, 1 parsel sınırları içerisinde yer alan, mülkiyeti Maliye Hazinesine ait olan, herhangi bir sit içerisinde yer almayan ve korunması gerekli taşınmaz kültür varlığı olarak tescil kaydı bulunmayan Uzunçayır Nekropolünün I. derece arkeolojik sit olarak tescile önerildiği Kültür Varlıkları ve Müzeler Genel Müdürlüğünün 27.12.2021 tarihli ve 2036529 sayılı yazı eki Araştırma Başkanı Serkan ERDOĞAN'ın 2021 yılında gerçekleştirdiği yüzey araştırması sonuç raporu, Erzurum Kültür Varlıklarını Koruma Bölge Kurulu Müdürlüğü uzmanının 23.03.2022 tarih ve 1290225 sayılı dosya raporu, 2863 sayılı Kanunun 7. Maddesi gereği iletilen kurum görüşleri okundu, dosyası incelendi, yapılan incelemeler ve görüşmeler sonucunda;

Tunceli İli, Pertek İlçesi, Dorutay Köyü, 103 ada, 1 parsel sınırları içerisinde yer alan, mülkiyeti Maliye Hazinesine ait olan, herhangi bir sit içerisinde yer almayan ve korunması gerekli taşınmaz kültür varlığı olarak tescil kaydı bulunmayan Uzunçayır Nekropolünün 2863 sayılı Kanunun 6. Maddesi kapsamına giren özellikleri taşınması nedeniyle I. derece arkeolojik sit olarak tesciline, sit sınırının kararımız 1/5000 ölçekli kroki üzerinde işaretlendiği şekliyle belirlenmesine, bu doğrultuda hazırlanan sit fişinin uygun olduğuna, I. derece arkeolojik sit olarak tescil edilen Uzunçayır Nekropolünün bulunduğu alanın fen klasörü ve tapu kütüğü beyanlar hanesine “ **bir kısmı I. derece arkeolojik sit alanıdır**” şerhinin ilgili Tapu ve Kadastro Müdürlüklerince 13.03.2012 tarih ve 28232 sayılı Resmi Gazetede yayımlanarak yürürlüğe giren “Korunması Gerekli Taşınmaz Kültür Varlıklarının ve Sitlerin Tespit ve Tescili Hakkında Yönetmelik” gereği verilmesine ve işlem sonucuna ilişkin bilgi belgelerin Kurul Müdürlüğüne iletilmesine, nekropol alanında kaçak kazı yapan ve yaptırımlar hakkında yasal soruşturma açılmasına, I. derece arkeolojik sit alanının koruma esasları ve kullanma koşullarının Kültür ve Tabiat Varlıklarını Koruma Yüksek Kurulu'nun 05.11.1999 gün ve 658 sayılı ilke kararının 1. maddesinde olduğu şekliyle belirlenmesine karar verildi.

İLİ:TUNCELİ
İLÇESİ:PERTEK
MAH/KÖY:DORUTAY
ADA/PARSEL:103/1

KRO: YERİ



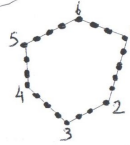
1 / 5000

4315500

4315500

520000

521000



103

1



4315000

MEVZURUM KÜLTÜR VARLIKLARINI KORUMA
BÖLGE KURULU'NUN 29.03.2022
GÜN VE 5188.....SAYILI KARAR EKİDİR.

520500

521000

ARKEOLOJİK SİT SINIRININ
ED50-39/6.KOORDİNE ÖZET ÇİZELGESİ

| Nokta No | Y | X |
|----------|------------|-------------|
| 1 | 520396.943 | 4313852.994 |
| 2 | 520378.830 | 4313793.217 |
| 3 | 520339.436 | 4313773.192 |
| 4 | 520303.555 | 4313806.623 |
| 5 | 520301.169 | 4313846.641 |
| 6 | 520349.737 | 4313870.607 |


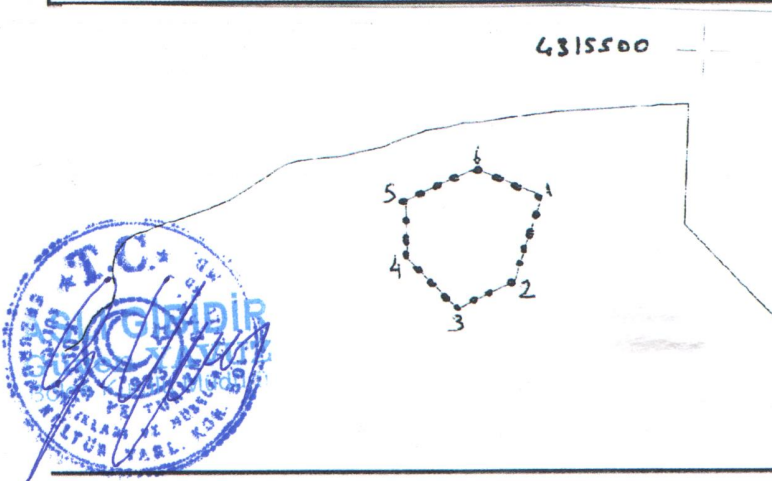
ARKEOLOJİK SİT SINIRININ
ITRF-39/3.KOORDİNE ÖZETİ

| Nokta No | Y | X |
|----------|------------|-------------|
| 1 | 520389.482 | 4315397.376 |
| 2 | 520371.363 | 4315337.575 |
| 3 | 520331.953 | 4315317.543 |
| 4 | 520296.057 | 4315350.987 |
| 5 | 520293.671 | 4315391.021 |
| 6 | 520342.257 | 4315414.996 |

NEKROPOL ALANI

..... I.DERECE ARKEOLOJİK SİT SINIRI

| | | | | | |
|----------------------------------------------------------------------------------------------------------------------------------------------------------------------------------------------------------------------------------------------------------------------------------------------------------------------------------------------------------------------------------------------------------------------------------------------------------------------------------------------------------------------------------------------------------------------------------------------------------------------------------------------------------------------------------------------------------------------------------------------------------------------------------------------------------------------------------------------------------------------------------------------------------------------------------------------------------------------------------------------------------------------------------------------------------------------------------------------------------------------------------------------------------------------------------------------------------------------------------------------------------------------------------------------------------------------------------------------------------------------------------------------------------------------------------------------------------------------------------------------------------------------------------------------------------------------------------------------------------------------------------------------------------------------------------------------------------------------------------------------------------------------------------------------------------------------|-----------------------------------------------|---------------|----------|----------------------------------------------------------------------------------------------------------------------------------------|-------------------------|
| AVRUPA KONSEYİ | DOĞAL VE KÜLTÜREL VARLIKLARI KORUMA ENVANTERİ | D.K.V.K.E. | SİT | ENVANTER NO | |
| TÜRKİYE | KÜLTÜR VARLIKLARI VE MÜZELER GENEL MÜDÜRLÜĞÜ | | | HARİTA NO | |
| İLİ : TUNCELİ | İLÇESİ : PERTEK | MAHALLE - KÖY | Doruntay | PAFTA : | ADA : 103 PARSEL : 1 |
| ADI : UZUNÇAYIR NEKROPOL ALANI | | | | | |
| GENEL TANIM: Uzunçayır Nekropol alanı Tunceli İli, Pertek İlçe merkezinin 25 km kuzeybatısında yer almaktadır. Kaya mezarları ve olasılıkla geç dönem diyebileceğimiz kuzey-güney doğrultulu sanduka tipi mezarların bulunduğu alan Doruntay Köyü sınırları içerisinde yer almaktadır. Kaya mezarları toplamda 4 adettir bunlardan 1-2- ve 3 numaralı olarak adlandırılan kaya mezarları alanın kuzeyinde 4 numaralı olarak belirlenen kaya mezarı ise diğer kaya mezarlarının yaklaşık 50 metre güneyinde yer almaktadır. I NO'LU KAYA MEZARI: Kaya mezarı 1.20 metre x 0.80 metre ölçülerinde olup yüksekliği 0.75 metredir. Kaya mezarının üzerinde 75 cm çapında ve 45 cm derinliğinde bir sunu çanağı yuvası ya da ritüel amaçlı bir oyuk bulunmaktadır. II NO'LU KAYA MEZARI: Kaya mezarı 1.50 metre x 1.150 metre ölçülerinde olup yüksekliği 85 cm'dir. Kline olduğu düşünülen çukur alanın derinliği 35 cm olarak ölçülmüştür. Büyük ihtimalle bu kaya mezarında da sunu amaçlı yapılmış bir oyuk olduğu ancak bunun kaçak kazı sonucunda tahrip edildiği anlaşılmaktadır. III NO'LU KAYA MEZARI: Kaya mezarı 1.35 metre x 0.90 metre ebatlarında olup 80 cm yüksekliğindedir. Kaya mezarı diğer ikisine göre basit yapıdır. Bu kaya mezarında da kaçak kazı nedeniyle tahribat söz konusudur. IV NO'LU KAYA MEZARI: 4 no'lu kaya mezarı diğer 3 kaya mezarının yaklaşık 50 metre güneyinde yer almaktadır. Mezar 1.70 metre x 1.60 metre ölçülerinde olup 1.10 metre yüksekliğindedir. Mimari olarak basit bir mezar olduğu görülmektedir. Bu mezarın olduğu kaya bloğuna yakın bir yerde bir kaya nişine de rastlanmıştır. Alanda belirlenen sanduka tipli olduğu muhtemel kuzey-güney yönlü mezarlara da rastlanılmıştır. Bu mezarların kaya mezarlarına göre daha geç bir dönem olduğu düşünülmektedir. | | | | | |
| ŞİMDİKİ TEHLİKELER : Yerleşimin muhtelif yerlerinde çok sayıda define arama amaçlı yapılmış kaçak kazı çukurlarına ve tahribatlara rastlanılması. | | | | | |
| ŞİMDİKİ DURUM : Yoğun tahribatlara maruz kalsa da günümüze dek gelebilmişlerdir. | | | | | |
| SİT POTANSİYELİ : I.Derece Arkeolojik Sit Alanı. | | | | | |
| ŞİMDİKİ KORUMA : Herhangi bir koruma önlemi bulunmamaktadır. | | | | KORUMA DERECEİ : I.Derece | |
| ÖNERİLEN KORUMA : Tescil edilerek ilgili makamlara duyurulması ve kaçak kazıların önüne geçilebilmesi için gerekli tedbirlerin alınması. | | | | HAZIRLAYANLAR : Erdem ERİP (Arkeolog) | |
| YAYIN DİZİSİ : | | | | Serkan ERDOĞAN (Dr.Öğr.Üyesi) | |
| GÖZLEMLER : Alanda bilimsel sondaj, kazı ve temizlik çalışmalarının yapılması gerekmektedir. | | | | 15.10.2021 | |
| | | | | KORUMA KURULU KARARLARI Erzurum Kültür Varlıkları Koruma Bölge Kurulu'nun 29.03.2022 tarih ve 5188 sayılı kararıyla tescil edilmiştir. | |
| | | | | KONTROL EDEN. | |



M.A. *[Handwritten signature]*