

T.C.
KÜLTÜR VE TURİZM BAKANLIĞI
Erzurum Kültür Varlıklarını Koruma Bölge Kurulu

KARAR

Toplantı Tarihi ve No : 29.03.2022-268
Karar Tarihi ve No : 29.03.2022-5189

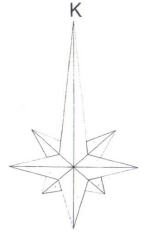
Toplantı Yeri: ERZURUM

Tunceli İli, Hozat İlçesi, Sarısaltık Köyü, 103 ada, 286 parsel sınırları içerisinde yer alan, mülkiyeti Maliye Hazinesine ait olan, herhangi bir sit içerisinde yer almayan ve korunması gerekli taşınmaz kültür varlığı olarak tescil kaydı bulunmayan, Erzurum Kültür Varlıklarını Koruma Bölge Kurulunun 22.02.2022 tarihli ve 5146 sayılı kararı ile korunması gerekli taşınmaz kültür varlığı olarak tesciline gerek görülmeyen Sarısaltık Türbesinin tescil konusunun yeniden değerlendirilmesi talebini içeren Tunceli İl Kültür ve Turizm Müdürlüğü'nün 02.03.2022 tarihli ve 2258580 sayılı yazısı, Erzurum Kültür Varlıklarını Koruma Bölge Kurulu Müdürlüğü'nün 25.03.2022 tarih ve 1295220 sayılı uzman raporu okundu, dosyası incelendi, yapılan incelemeler ve görüşmeler sonucunda;

Tunceli İli, Hozat İlçesi, Sarısaltık Köyü, 103 ada, 286 parsel sınırları içerisinde yer alan, mülkiyeti Maliye Hazinesine ait olan, herhangi bir sit içerisinde yer almayan ve korunması gerekli taşınmaz kültür varlığı tescil kaydı bulunmayan Sarısaltık Türbesi'nin 2863 sayılı Kanunun 6. Maddesi kapsamına giren özellikleri taşıması nedeniyle korunması gerekli taşınmaz kültür varlığı olarak tescil edilmesine, koruma grubunun "I. Grup", korunma alanının kararımız 1/2000 ölçekli haritada işaretlendiği şekliyle belirlenmesine, bu doğrultuda hazırlanan anıt fişinin uygun olduğuna, korunması gerekli taşınmaz kültür varlığı olarak tescil edilen Sarısaltık Türbesinin bulunduğu alanın fen klasörü ve tapu kütüğü beyanlar hanesine **bir kısmı I. Grup Korunması Gerekli Taşınmaz Kültür Varlığıdır ve Korunma Alanıdır** şerhinin ilgili Tapu ve Kadastro Müdürlüklerince 13.03.2012 tarih ve 28232 sayılı Resmi Gazetede yayımlanarak yürürlüğe giren "Korunması Gerekli Taşınmaz Kültür Varlıklarının ve Sitlerin Tespit ve Tescili Hakkında Yönetmelik" gereği verilmesine ve işlem sonucuna ilişkin bilgi belgelerin Kurul Müdürlüğüne iletilmesine karar verildi.

İLİ : TUNCELİ
İLÇESİ : HOZAT
KÖY : SARISALTIK
ADA/PARSEL:103/286

KROKİ YERİ



1 / 2000

4337800.000

518800.000

4337800.000

103
286

4337800.000

519000.000

türbe

519200.000

ERZURUM KÜLTÜR VARLIKLARINI KORUMA
BÖLGE KURULU'NUN 29.03.2022
GÜN VE 5189 SAYILI KARAR EKİDİR

YOL



4337600.000

518800.000

4337600.000

103

371

TÜRBE

..... KORUNMA ALANI SINIRI

519000.000

TÜRBE KORUNMA ALANI SINIRININ
ITRF_39/3.KOORDINE ÖZETİ

Nokta No	Y	X
1	519130.328	4337775.207
2	519129.746	4337698.458
3	519017.476	4337736.898
4	519021.808	4337783.917
2794	519035.390	4337713.500
2795	519041.026	4337705.268


AVRUPA KONSEYİ	DOĞAL VE KÜLTÜREL VARLIKLARI KORUMA ENVANTERİ	D.K.V.K.E.	ANIT			ENVANTER NO :			
TÜRKİYE	KÜLTÜR VARLIKLARI VE MÜZELER GENEL MÜDÜRLÜĞÜ					HARİTA NO :			
İLİ: TUNCELİ	İLÇESİ: HOZAT	MAHALLE VE KÖY :SARISALTIK KÖYÜ			KORUMA	ANITSAL	1	2	3
SOKAK VE KAPI NO:	KADASTRO PAFTA : ADA:103 PARSEL:286			DERECESİ	ÇEVRESEL	1	2	3	
ADI:SARISALTIK TÜRBESİ	YAPTIRAN: -	YAPAN: -			MİMARİ ÇAĞI:				
	YAPIM TARİHİ	KİTABE:			VAKFIYE:				

GENEL: Tunceli İli, Hozat İlçesi, Sarısaltık Köyü, 103 ada, 286 parsel sınırları içerisinde yer almaktadır.

KORUMA DURUMU	A	IYI	TAŞIYICI	A	DIŞ YAPI	A	ÜST YAPI	A	İÇ YAPI	A	SÜSLEME	A	RUTUBET	A	YOK
	B	ORTA		B		B		B		B	ELEMANLARI	B		B	İZİ VAR
	C	FENA		C		C		C		C		C		C	ÖNEMLİ

VAZİYET PLANI:

GÖZLEMLER :



BUGÜNKÜ SAHİBİ:

BAKIMDAN SORUMLU OLAN :

TEKNİK BİLGİLER	Su	Elektrik	Isıtma	Kanalizasyon

YAPILAN ONARIMLAR :

ORJİNAL KULLANIMI:

TÜRBE

AYRINTILI TANIM:

Tunceli İli, Hozat İlçesi, Sarısaltık Köyü sınırları içerisinde yer alan türbe köy yerleşim alanının yaklaşık olarak 2 km. güneybatısında yer almaktadır. Sarısaltık Dağının tepe kısmında yer alan türbenin doğusu, batısı ve güneyi eğimli yamaçlar yer almakta olup kuzey tarafında ise ormanlık alan yer almaktadır. Türbe çevresinde adak adamak için kesimhane, çeşme ve mum yakma yerleri yer almaktadır. Horasan Ereni Sarısaltuk'a ait olduğu düşünülen mezar yapısı doğu-batı uzantılı, dikdörtgen formulu, 12 m. uzunluğunda, 1.20 cm. genişliğinde ve 1 m. yüksekliğindedir. Mezarın doğu bölümünde ahşap bir alınlık yer almaktadır. Mezarın kuzeyinde yer alan türbe geleneksel ev formunda olup tek katlıdır. Türbenin üst örtüsü beşik çatı ile örtülmüştür. Türbede herhangi bir kitabe ya da süsleme motifi bulunmamaktadır. Yapı içerisinde yer yer kör pencere ve nişler yer almaktadır. Türbe içerisinde bir adet ocak yeri bulunmaktadır. Bölgenin inanç kültürü ve dinsel dokusu açısından oldukça önemli bir şahsiyet olan 13. Yy da yaşadığı kabul edilen Horasan Erenlerinden Sarı Saltuk Dede'nin yaşamını ve savaşlarını anlatan Saltukname adlı bir yapıt bulunmaktadır.

BUGÜNKÜ KULLANIMI:

TÜRBE

ÖNERİLEN KULLANIMI:

TÜRBE

HAZIRLAYANLAR:

Nilüfer PARLITI Arkeolog
Hayati KESER Mimar

KONTROL EDEN:

Göven YAVUZ
Bölge Kurulu Müdürü

KURUL ONAYI:


Erzurum Kültür Varlıklarını Koruma Bölge Kurulu'nun 29.03.2022 tarih ve 5189 sayılı kararı ile tescil edilmiştir.

YAYIN DİZİNİ:

EKLER	
RAPOR	
FOTOĞRAF	
RÖLÖVE PROJESİ	
RESTORASYON PROJESİ	
HARİTA	
KROKİ	
KİTABE	
VAKFIYE	
DIĞER	

REVİZYON

U.A. RK A



ERZURUM KÜLTÜR VARLIKLARINI KORUMA
BÖLGE KURULU'NUN 29.03.2022
GÜN VE 5189 SAYILI KARAR EKİDİR