

**T.C.**  
**KÜLTÜR VE TURİZM BAKANLIĞI**  
**ŞANLIURFA KÜLTÜR VARLIKLARINI KORUMA BÖLGE KURULU**  
**KARAR**

**Toplantı Tarihi ve No** : 22.04.2022 - 374  
**Karar Tarihi ve No** : 22.04.2022 - 7108

**Toplantı Yeri**  
**ŞANLIURFA**

Şanlıurfa ili, Siverek ilçesi, Karakeçi Mahallesinde, mülkiyeti Hazineye ait, 644 nolu parsel üzerinde bulunan 6 adet kaya mezarının 2863 sayılı Yasa kapsamında korunması gerekli taşınmaz kültür varlığı olarak tesciline yönelik çalışmaların Şanlıurfa Kültür Varlıklarını Koruma Bölge Kurulu Müdürlüğüne başlatılmasına ilişkin Kurulumuzun 25.02.2022 tarih ve 6940 sayılı kararı, 644 nolu parselin bir kısmının güneş enerji santrali yapılmak üzere Şanlıurfa Büyükşehir Belediye Başkanlığına tahsis edilmesinde 2863 sayılı Yasa kapsamında herhangi bir sakınca olup olmadığına ilişkin Siverek Kaymakamlığı Milli Emlak Şefliğinin 19.01.2022 tarih ve 2748420 sayılı yazısı ve ekleri, Şanlıurfa Yatırım İzleme ve Koordinasyon Başkanlığının 09.03.2022 tarih ve 35848 sayılı, Şanlıurfa Büyükşehir Belediye Başkanlığının 11.03.2022 tarih ve 89399 sayılı, Maden ve Petrol İşleri Genel Müdürlüğü'nün 14.03.2022 tarih ve 2022080038 sayılı, Şanlıurfa Çevre, Şehircilik ve İklim Değişikliği İl Müdürlüğü'nün 31.03.2022/3325550 sayılı kurum görüş yazıları, Şanlıurfa Kültür Varlıklarını Koruma Bölge Kurulu Müdürlüğü uzmanlarının 18.04.2022 tarih ve 1338720 sayılı raporu okundu. Konunun dosyası, öneri tescil fişi ve korunma alanı haritası, fotoğraflar, bilgi ve belgeler incelendi. Yapılan görüşmeler sonucunda:

Şanlıurfa ili, Siverek ilçesi, Karakeçi Mahallesinde, mülkiyeti Hazineye ait 644 nolu parsel üzerinde bulunan 6 adet kaya mezarının;

- 2863 sayılı Yasa kapsamında korunması gerekli taşınmaz kültür varlığı özelliği göstermesi nedeni ile Karakeçi 1, 2, 3, 4, 5, 6 Nolu Kaya Mezarları olarak tesciline,
  - Hazırlanan tescil fişlerinin uygun olduğuna,
  - Taşınmazların yapı grubunun "1. Grup Yapı" olarak belirlenmesine,
  - Ekli 1/8000 ölçekli koordinatlı haritada belirtildiği şekilde korunma alanı sınırlarının belirlenmesine,
  - İlgili tapu müdürlüğüne Şanlıurfa ili, Siverek ilçesi, Karakeçi Mahallesinde, mülkiyeti Hazineye ait, 644 nolu parselin tapudaki beyanlar hanesine, "Bir Kısmı Korunması Gerekli Taşınmaz Kültür Varlığıdır", "1. Grup Yapıdır" ve (Bir Kısmı Tescilli Yapı Korunma Alanındadır) şerhlerinin konulmasına,
  - Korunma Alanı sınırları dışında kalan kısımların güneş enerji santrali yapılmak üzere Şanlıurfa Büyükşehir Belediye Başkanlığına tahsis edilmesinde 2863 sayılı Yasa kapsamında herhangi bir sakınca bulunmadığına,
- karar verildi.

İL : Şanlıurfa

İLÇE : Siverek

MAH/KÖY : Karakeçi Mah.

ADI : Karakeçi 1, 2, 3, 4, 5 ve 6 nolu  
Kaya Mezarları ve Korunma Alanları

ALAN 1 : 6400 m2

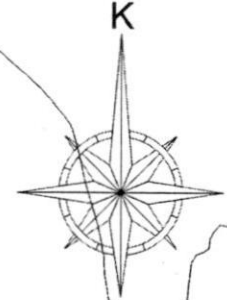
ALAN 2 : 6400 m2

ALAN 3 : 6400 m2

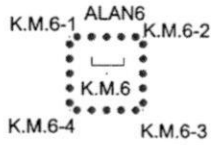
ALAN 4 : 1251.20 m2

ALAN 5 : 6400 m2

ALAN 6 : 6400 m2



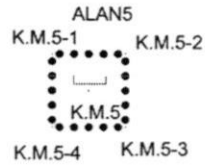
1/8000



Nokta No	Y	X
K.M.6	535075.384	4122197.582
K.M.6-1	535035.384	4122237.582
K.M.6-2	535115.384	4122237.582
K.M.6-3	535115.384	4122157.582
K.M.6-4	535035.384	4122157.582

3 DERECE ITRF\_39

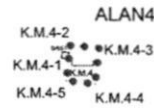
0/649



Nokta No	Y	X
K.M.5	535228.724	4121886.711
K.M.5-1	535188.724	4121926.711
K.M.5-2	535268.724	4121926.711
K.M.5-3	535268.724	4121846.711
K.M.5-4	535188.724	4121846.711

3 DERECE ITRF\_39

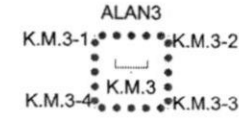
0/650



Nokta No	Y	X
K.M.4	535708.318	4121928.644
K.M.4-1	535702.327	4121942.793
K.M.4-2	535703.574	4121951.494
K.M.4-3	535734.870	4121947.786
K.M.4-4	535730.605	4121908.768
K.M.4-5	535698.828	4121912.453

3 DERECE ITRF\_39

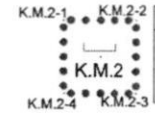
Nokta No	Y	X
K.M.3	536389.191	4122052.817
K.M.3-1	536349.191	4122092.817
K.M.3-2	536429.191	4122092.817
K.M.3-3	536429.191	4122012.817
K.M.3-4	536349.191	4122012.817



Nokta No	Y	X
K.M.2	536447.231	4121921.495
K.M.2-1	536407.231	4121961.495
K.M.2-2	536487.231	4121961.495
K.M.2-3	536487.231	4121881.495
K.M.2-4	536407.231	4121881.495

3 DERECE ITRF\_39

0/652

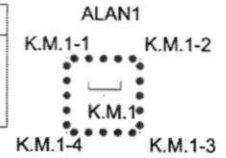


ALAN2

0/653

Nokta No	Y	X
K.M.1	536668.344	4121645.881
K.M.1-1	536628.344	4121685.881
K.M.1-2	536708.344	4121685.881
K.M.1-3	536708.344	4121605.881
K.M.1-4	536628.344	4121605.881

3 DERECE ITRF\_39



0/654

LEJANT	
●●●	Korunma Alanı
□	Kaya Mezarı

0/527

0/529

0/531

104/1

104/2

104/3

105/1

103/1